

## BOLETIN DIARIO DEL OBSERVATORIO REGIONAL AMAZÓNICO 01/02/2024

boletim.ora@otca.org <boletim.ora@otca.org>




5 de febrero de 2024, 4:13 p.m.



Actualizado al **01/02/2024 , 23:01** hora estándar de Brasilia

- Número de eventos de Incendios-Quemas Activos en la Amazonía: **772**
- Hectáreas (miles) afectadas por eventos de Incendios-Quemas Activos en la Amazonía: **2167.46**

### Fuente de Datos:

- Centro Gestor e Operacional do Sistema de Proteção da Amazônia (CENSIPAM) 
- Instituto Nacional de Pesquisas Espaciais de Brasil (INPE) 
- Administración Nacional de Aeronáutica y el Espacio (NASA)  , a través de sus satélites:
  - AQUA y TERRA con sus sensores MODIS C6 (1 km por pixel).
  - S-NPP con sus sensores VIIRS (375 metros por pixel).
  - NOAA-20 con sus sensores VIIRS (375 metros por pixel).

**Elaboración:** ORA / OTCA 2024

### ¿Qué es un evento de incendio?

Un "evento de incendio" se define como un 'geo-objeto' formado por el agrupamiento de focos de calor, a partir de las detecciones de los satélites en órbita polar. **Fuente** : [Painel do Fogo - FAQ CENSIPAM](#)



De acuerdo a los datos del "Panel del Fuego" facilitados por CENSIPAM, el día 01 de febrero (23:01 p.m. de Brasilia), sobre el territorio de la Amazonía, se han registrado como "activos" a 772 eventos de fuego, que representa una reducción del 15.9% respecto al día anterior. Con un área proyectada o de influencia superior a 2 100 000 hectáreas.

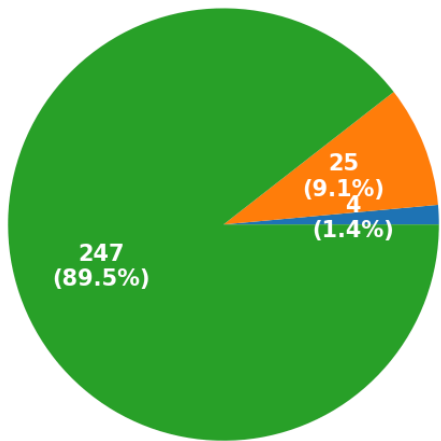
De estos eventos de fuego el 38.7% están ubicados sobre territorio de Brasil, 37.1% sobre Colombia, el 14.6% sobre Bolivia, el 7.1% sobre Guyana y el pequeño porcentaje restante sobre Ecuador, Perú, Surinam y Venezuela.

Así mismo, se han identificado 06 eventos de fuego, de los cuales 02 eventos activos se encuentran próximos a líneas de frontera (hasta 1 km de distancia desde los límites territoriales hacia el interior de cada país) y 04 eventos activos se encuentra sobre la línea de frontera entre los países de Brasil - Guyana, Ecuador - Colombia y Brasil - Venezuela.

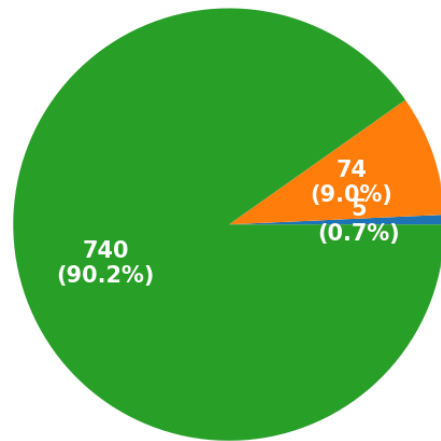
Además, es pertinente mencionar que al menos el 1.93% de estos eventos están desplegados sobre Áreas Naturales Protegidas (ANP). A la vez, es importante indicar que aproximadamente el 8.9% de eventos de incendio se localizan sobre Territorios Indígenas.

### Eventos de Incendios-Quemas activos el día 01/02/2024

Número de eventos



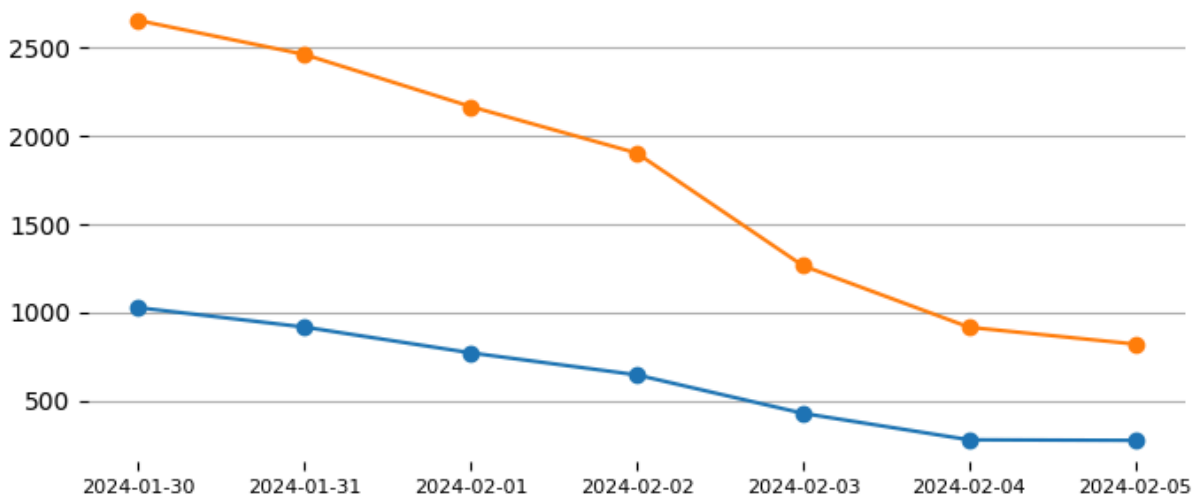
Número de hectáreas (miles) de área proyectada o de influencia



■ ANP ■ Territorios Indígenas ■ Resto

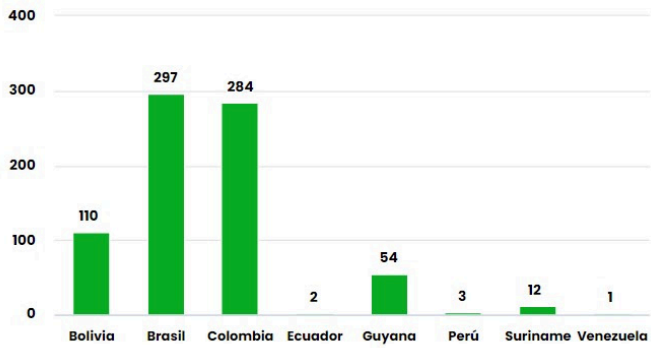
■ ANP ■ Territorios Indígenas ■ Resto

### Eventos de Incendios- Quemas activos en la última semana

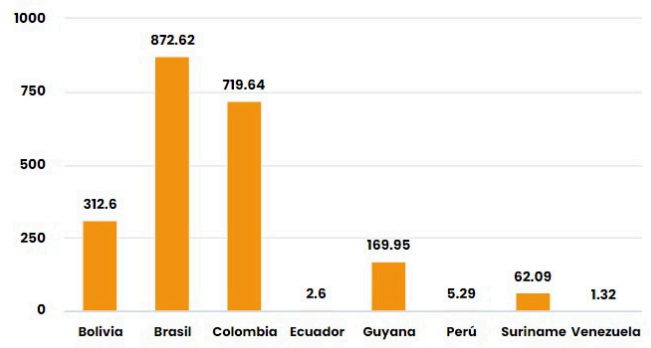


Total de eventos de Incendios-Quemas por País el día 01/02/24

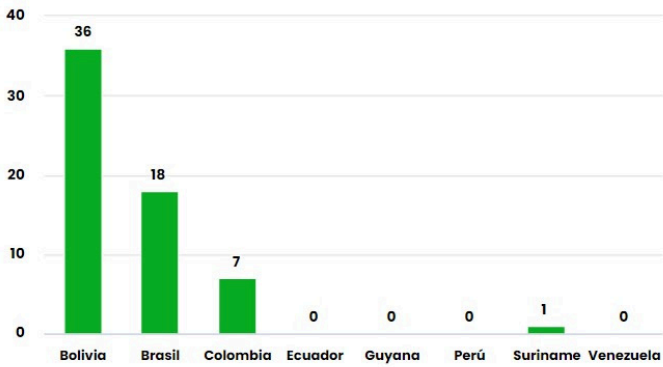
Número de hectáreas (miles) afectadas por País Miembro el día 01/02/24



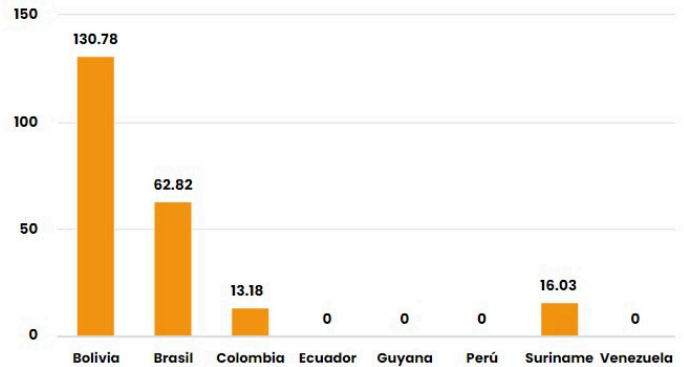
Número de nuevos eventos de Incendios-Quemas activados por País el día 01/02/24



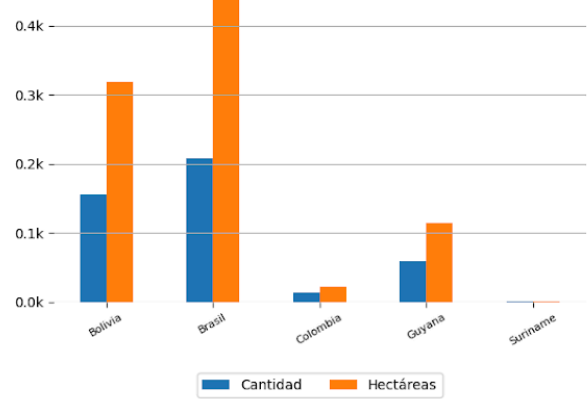
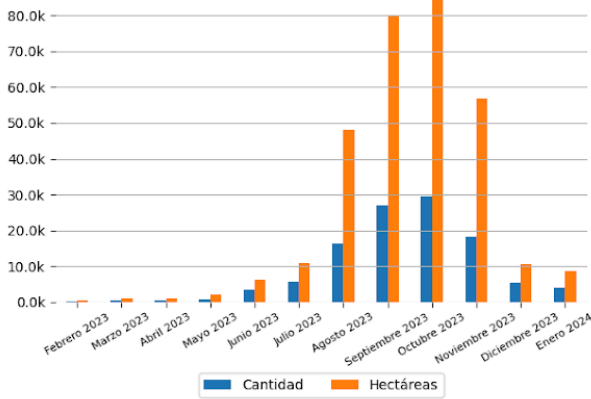
Hectáreas (miles) de área proyectada afectadas por nuevos eventos por País el día 01/02/24



Número de eventos de Incendios-Quemas durante los últimos 12 meses



Número de eventos de Incendios-Quemas en los PM durante el mes de 2-2024



### 10 ÁREAS NATURALES PROTEGIDAS MÁS AFECTADAS

- Parque Nacional Do Monte Roraima - Brasil
- Floresta Nacional Do Amazonas, Parque Estadual Serra Do Aracá - Brasil

### 10 TERRITORIOS INDÍGENAS MÁS AFECTADOS

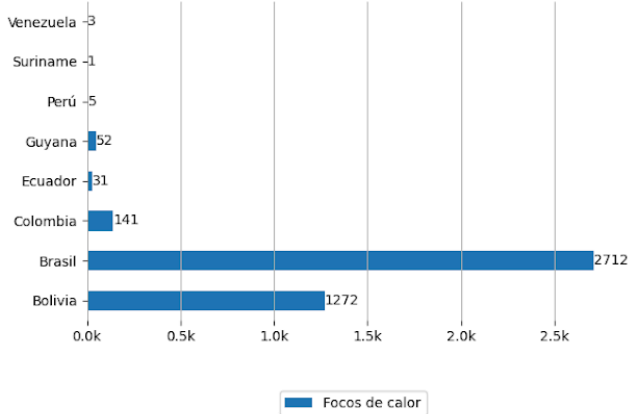
- Alto Rio Negro - Brasil
- Raposa Serra do Sol - Brasil
- São Marcos - RR - Brasil
- Raposa Serra do Sol - Brasil
- Yanomami - Brasil
- Raposa Serra do Sol - Brasil
- Paresi - Brasil
- Raposa Serra do Sol - Brasil
- Raposa Serra do Sol - Brasil
- Raposa Serra do Sol - Brasil



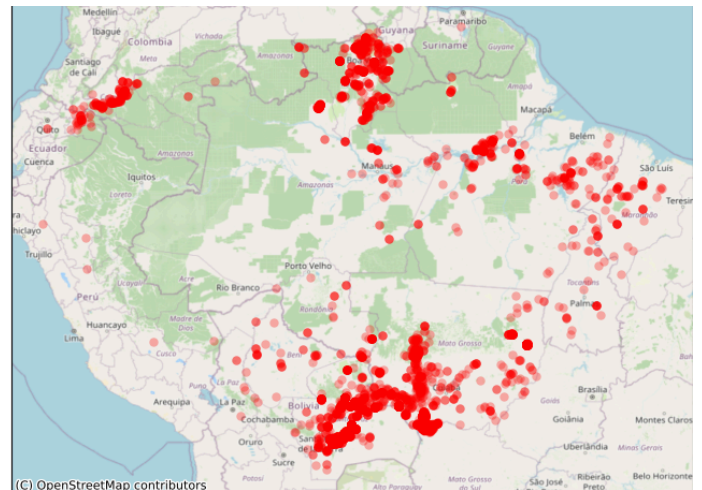
# Focos de Calor

El siguiente reporte de Focos de Calor presenta información acerca de la detección satelital de variaciones en la temperatura de la superficie terrestre en el territorio Amazónico, con alta probabilidad de corresponder a Incendios o Quemadas. Estos datos son obtenidos del portal de Datos abiertos del INPE

Focos de Calor por País del día 31/01/2024



Mapa de Distribución de focos de calor detectados el día 31/01/2024



## Pronósticos en la Región



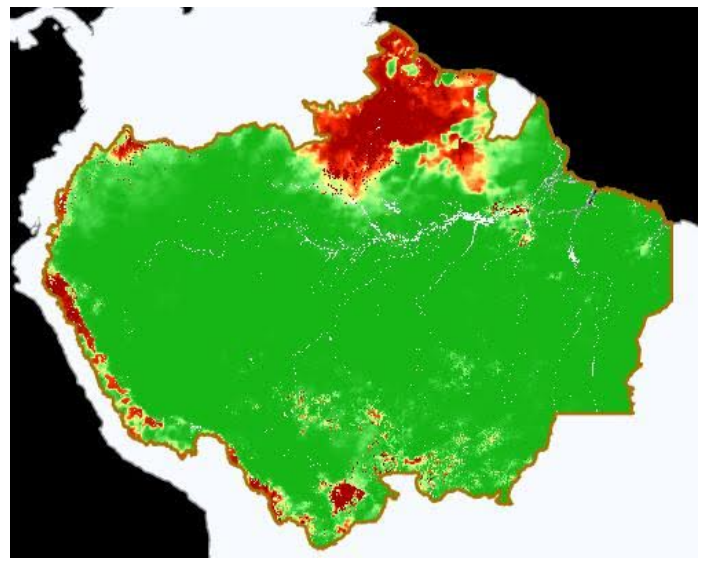
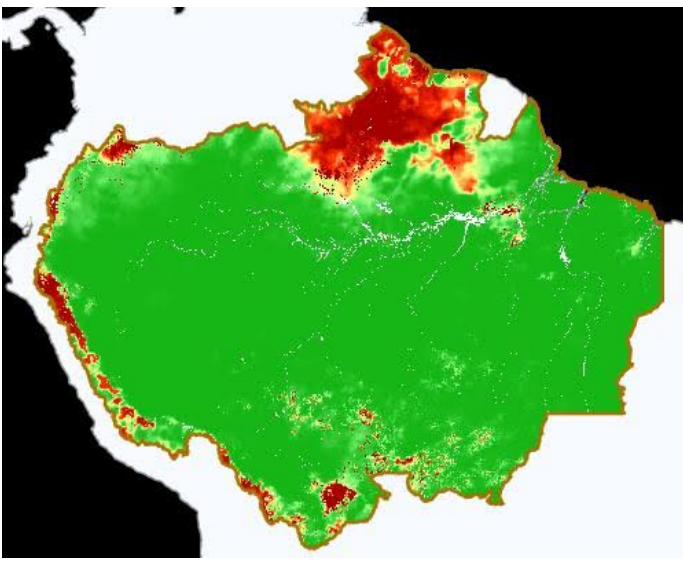
## Riesgo de Incendios

Pronósticos de Riesgo de Fuego con el corte amazónico, los gráficos fueron obtenidos del Portal do Programa Queimadas do INPE

Pronóstico de Riesgo de Fuego del día 31/01/2024

Pronóstico de Riesgo de Fuego para el día 03/02/2024





Leyenda

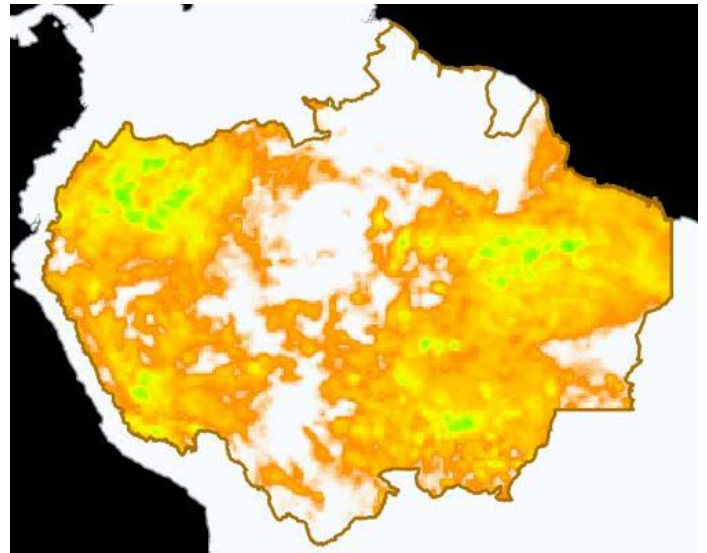
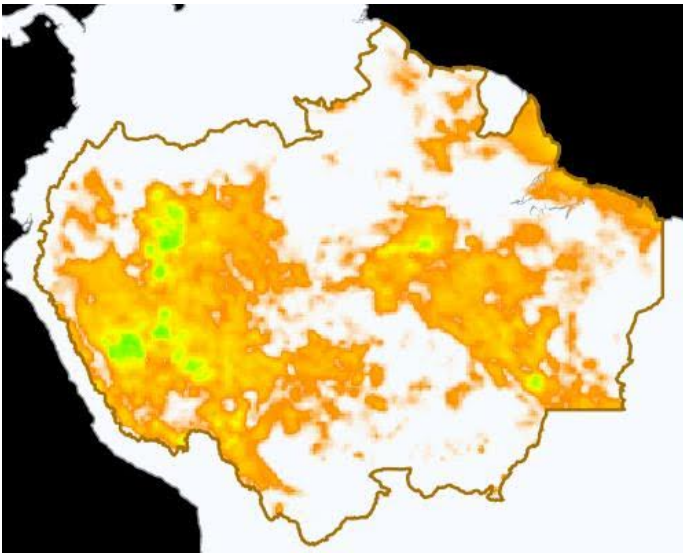


## Precipitación

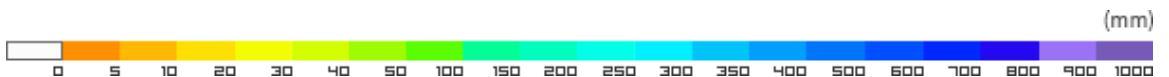
Pronósticos de Precipitación con el corte amazónico, los gráficos fueron obtenidos del Portal do Programa Queimadas do INPE

Pronósticos de Precipitación del día 31/01/2024

Pronósticos de Precipitación para el día 03/02/2024



Leyenda



## Temperatura Máxima

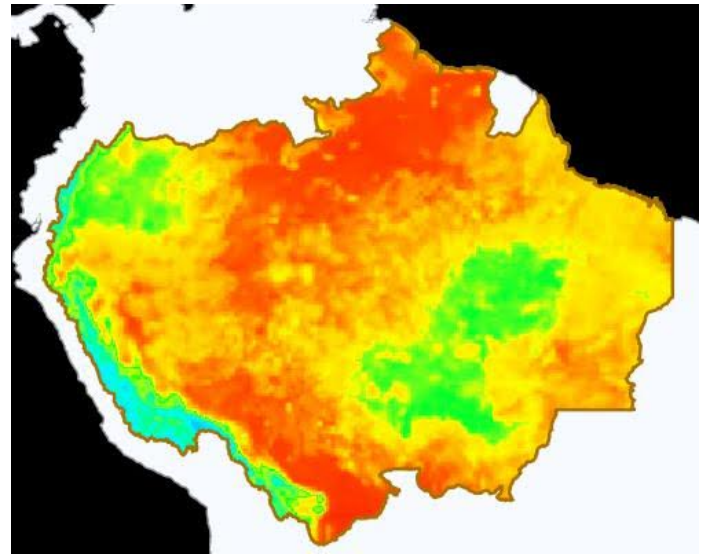
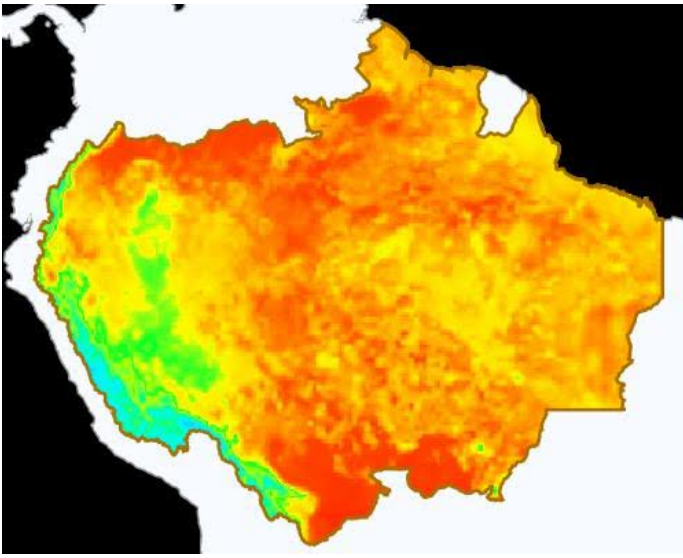
Pronósticos de Temperatura máxima con el corte amazónico, los gráficos fueron obtenidos del Portal do Programa Queimadas do INPE

Pronóstico de Temperatura Máxima del día

Pronóstico de Temperatura Máxima para el día

31/01/2024

03/02/2024



(°C)

Leyenda



## Eventos de Incendios Transfronterizos en los PM



Eventos de Incendios-Quemas activos cerca al límite de frontera el día 01/02/2024 (1 km de distancia)

ID del evento	Municipio	País próximo	Distancia aproximada en Km	Área afectada aprox. en hectáreas (miles)	Ver
4251504	Leguizamo - Colombia	Ecuador	0.52	1.45	<a href="#">Ver</a>
4248832	Bomfim - Brasil	Guyana	0.13	1.42	<a href="#">Ver</a>

Eventos de Incendios-Quemas activos sobre el límite de frontera el día 01/02/2024

ID del evento	Municipio	País frontera	Distancia aproximada en Km	Área afectada aprox. en hectáreas (miles)	Ver
4227209	Upper Demerara Berbice - Guyana	Brasil	Sobre Frontera	3.82	<a href="#">Ver</a>
4219454	Normandía - Brasil	Guyana	Sobre Frontera	8.68	<a href="#">Ver</a>
4215611	Upper Takutu Upper Essequibo - Guyana	Brasil	Sobre Frontera	21.19	<a href="#">Ver</a>
4253119	Alto Orinoco - Venezuela	Brasil	Sobre Frontera	1.32	<a href="#">Ver</a>



# Clipping de Incendios



Resumen de reportes periodísticos de distintos medios de prensa de los Países Miembros

## BOLIVIA

- Bolivia recibe equipamiento brasileño para los bomberos forestales por valor de Bs 344.169. - Fuente: Agencia Boliviana de Información ([ver](#))

## BRASIL

- Brasil comienza 2024 con el mayor número de incendios en la Amazonía en ocho años. - Fuente: [swissinfo.ch](#) ([ver](#))
- Após 4 dias de incêndio, mil hectares de vegetação foram destruídos pelo fogo no Pantanal de MS. - Fuente: Globo Notícias ([ver](#))
- Bombeiros são acionados para atuar em combate a incêndio na Serra do Amolar. - Fuente: Comunicação Governo de MS ([ver](#))
- Brasil e Colômbia estudam centro de prevenção a incêndios... - Veja mais em . - Fuente: UOL Notícias ([ver](#))

## COLOMBIA

- En las entrañas de uno de los incendios forestales más intensos de Colombia. - Fuente: France24 ([ver](#))
- Así amanece la calidad del aire en Bogotá este primero de febrero: no hay zonas en rojo. - Fuente: El Tiempo ([ver](#))
- Incendios forestales en Colombia ya arrasaron cerca de 30 mil hectáreas de vegetación. - Fuente: SPDA Noticias ([ver](#))
- Incendios forestales en Colombia: estas son las doce conflagraciones que continúan activas en el país. - Fuente: infobae ([ver](#))
- El fenómeno de El Niño y la temporada seca juntan fuerzas para prender fuego a Colombia. - Fuente: El País ([ver](#))

## ECUADOR

- Bomberos piden a ciudadanos evitar los incendios forestales. - Fuente: El Mercurio ([ver](#))
- Controlan incendio forestal en Reserva Ecológica de Ecuador. - Fuente: Prensa Latina ([ver](#))
- Tragedia en Carchi: incendio destruyó casi 795 hectáreas de la reserva El Ángel. - Fuente: Primicias Noticias ([ver](#))
- Tragedia en Carchi: incendio destruyó casi 795 hectáreas de la reserva El Ángel. - Fuente: Primicias Noticias ([ver](#))

VER DASHBOARD DE INCENDIOS DEL ORA