



ORA
OBSERVATORIO REGIONAL AMAZÓNICO




OTCA
Organización del Tratado
de Cooperación Amazónica

Monitoreo de Incendios y Quemadas a Nivel de la Amazonía

Actualizado al **01/08/2024** , **23:05** hora estándar de Brasilia

- Número de eventos de Incendios-Quemas Activos en la Amazonía: **1843**
- Hectáreas (miles) afectadas por eventos de Incendios-Quemas Activos en la Amazonía: **13826.53**

Fuente de Datos:

- Centro Gestor e Operacional do Sistema de Proteção da Amazônia (CENSIPAM) 
- Instituto Nacional de Pesquisas Espaciais de Brasil (INPE) 
- Administración Nacional de Aeronáutica y el Espacio (NASA)  , a través de sus satélites:
 - AQUA y TERRA con sus sensores MODIS C6 (1 km por pixel).
 - S-NPP con sus sensores VIIRS (375 metros por pixel).
 - NOAA-20 con sus sensores VIIRS (375 metros por pixel).

Elaboración: ORA / OTCA 2024

¿Qué es un evento de incendio?

Un "evento de incendio" se define como un 'geo-objeto' formado por el agrupamiento de focos de calor, a partir de las detecciones de los satélites en órbita polar. **Fuente** : [Painel do Fogo - FAQ CENSIPAM](#)



De acuerdo a los datos del "Panel del Fuego" facilitados por el CENSIPAM, el día 01 de agosto (23:01 p.m. de Brasilia), sobre el territorio de la Amazonía, se han registrado como "activos" a 2394 eventos de fuego, que representa un considerable incremento del 29,8% respecto al día anterior. Así mismo el área proyectada o de influencia es de 16 000 000 hectáreas.

De estos eventos de fuego el 67,9% están ubicados sobre territorio de Brasil, el 26,4% sobre Bolivia, y el restante 5,7% sobre el territorio de Perú. Así mismo, no se han registrado eventos de fuego sobre los territorios de Colombia, Ecuador, Guyana, Surinam y Venezuela.

Así mismo, se ha identificado 08 eventos de fuego activos próximos a línea de frontera (hasta 1 km de distancia desde los límites territoriales hacia el interior de cada país), y 09 eventos activos sobre la línea de frontera, los 17 eventos de incendios tranfronterizos están localizados entre Bolivia, Brasil, Perú.

Además, es pertinente mencionar que al menos el 7.8% de estos eventos están desplegados sobre Áreas Naturales Protegidas (ANP). A la vez, es importante indicar que aproximadamente el 12% de eventos de incendio se localizan sobre Territorios Indígenas.

MEMORANDO DE ENTENDIMIENTO
DE COOPERACIÓN Y ASISTENCIA MUTUA
PARA EL MANEJO INTEGRAL DEL FUEGO
ENTRE LOS PAISES MIEMBROS DE LA OTCA

MEMORANDUM OF UNDERSTANDING
ON COOPERATION AND MUTUAL ASSISTANCE
FOR THE INTEGRAL MANAGEMENT OF
FIRE AMONG ACTO MEMBER
COUNTRIES

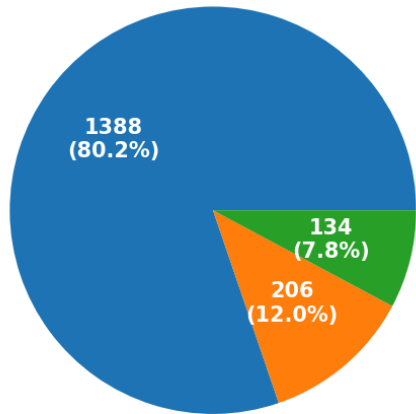
MEMORANDUM OF UNDERSTANDING
ON COOPERATION AND MUTUAL ASSISTANCE
FOR THE INTEGRAL MANAGEMENT OF
FIRE AMONG ACTO MEMBER
COUNTRIES

MdE MIF

Memorando de
Entendimiento de
Cooperación y
Asistencia Mutua
para el Manejo
Integral del Fuego
entre los
PM de la OTCA

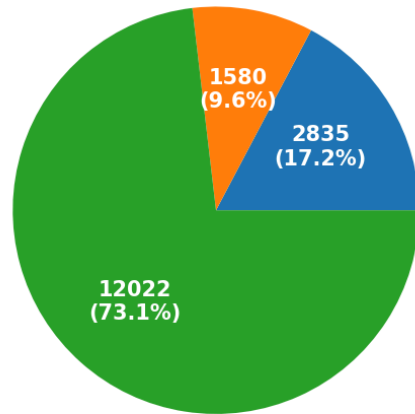


Número de eventos



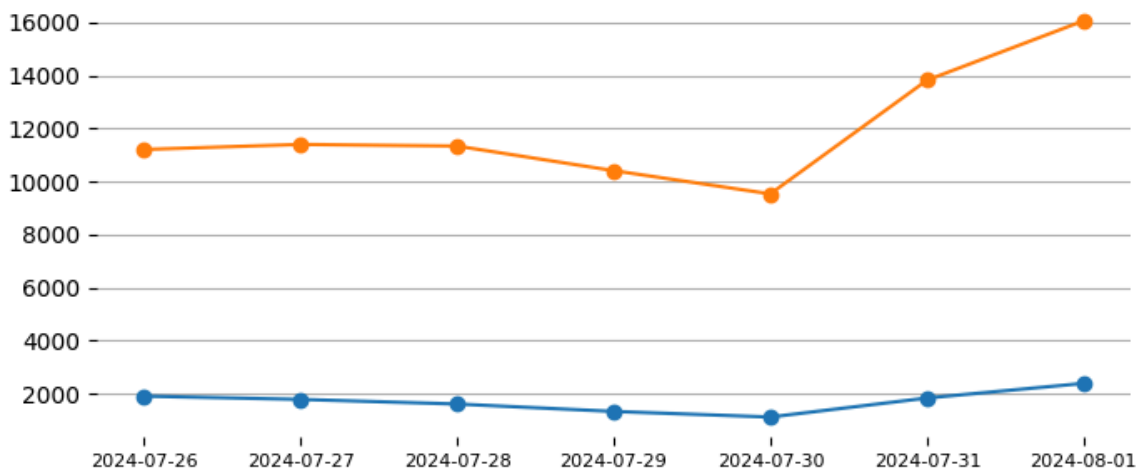
Resto Territorios Indígenas ANP

Número de hectáreas (miles) de área proyectada o de influencia

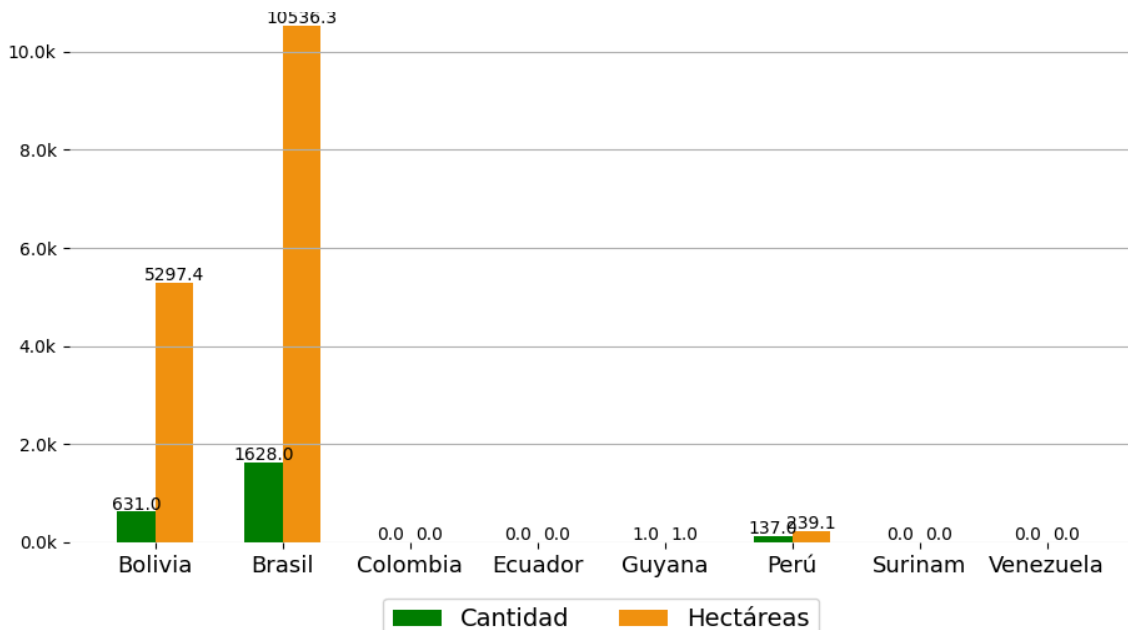


ANP Territorios Indígenas Resto

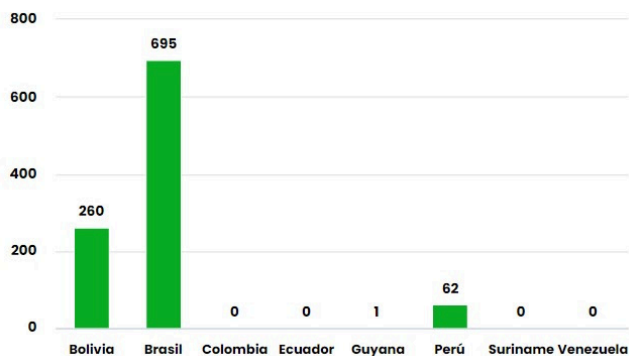
Eventos de Incendios- Quemas activos en la última semana



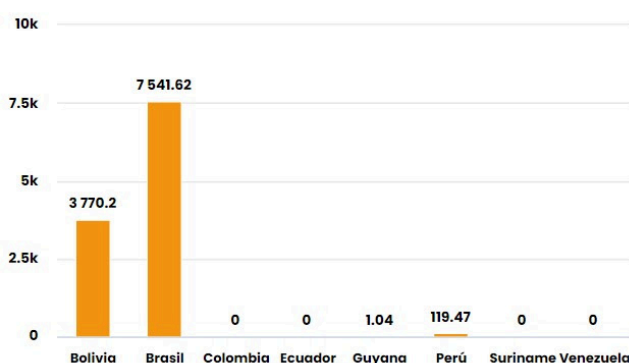
Número de Eventos de incendio-quemada y cantidad de Hectáreas afectadas por País el día: 01/08/2024



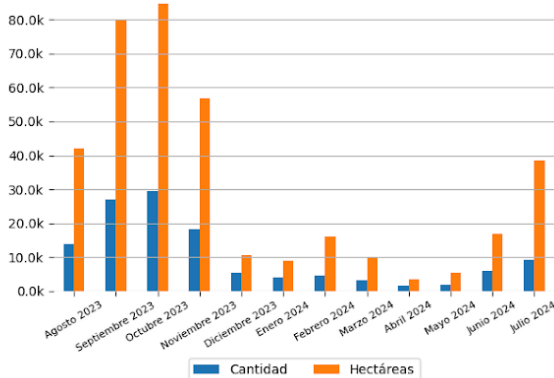
Número de nuevos eventos de Incendios-Quemas activados por País el día 01/08/24



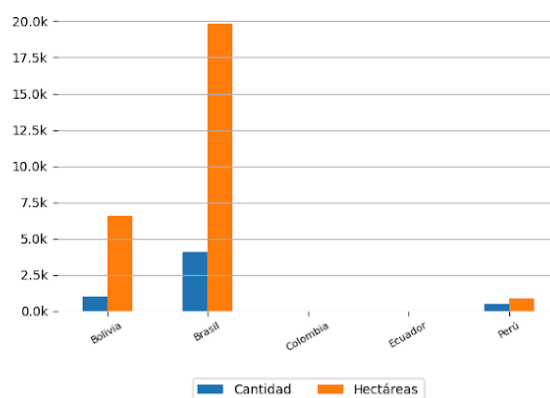
Hectáreas (miles) de área proyectada afectadas por nuevos eventos por País el día 01/08/24



Número de eventos de Incendios-Quemas durante los últimos 12 meses



Número de eventos de Incendios-Quemas en los PM durante el mes de 8-2024



10 ÁREAS NATURALES PROTEGIDAS MÁS AFECTADAS

- Reserva Extrativista Río Preto-Jacundá - Brasil
- Parque Estadual De Guajará-Mirim - Brasil
- Floresta Nacional De Urupadi, Parque Nacional Do Acari - Brasil
- Área De Proteção Ambiental Da Chapada Dos Guimarães - Brasil
- Reserva De Desenvolvimento Sustentável Do Juma - Brasil
- Parque Estadual De Guajará-Mirim - Brasil
- Floresta Nacional Do Jamanxim - Brasil
- Parque Estadual Serra Ricardo Franco - Brasil
- Área De Proteção Ambiental Do Tapajós - Brasil
- Área De Proteção Ambiental Do Tapajós - Brasil

10 TERRITORIOS INDÍGENAS MÁS AFECTADOS

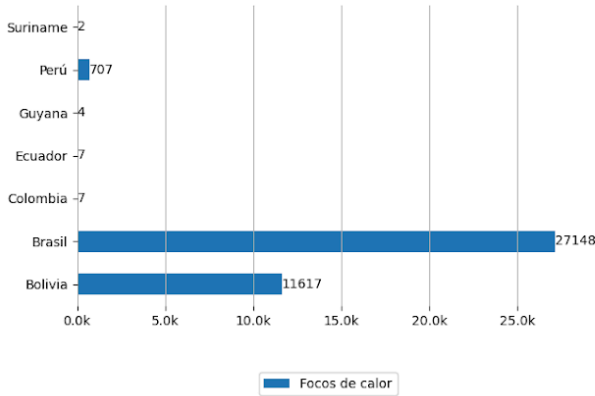
- Karipuna - Brasil
- Zoró - Brasil
- Utaria Wyhyna/Iròdu Iràna, Inawebohona - Brasil
- Kraolandia - Brasil
- Kayapó - Brasil
- Uru-Eu-Wau-Wau - Brasil
- Kayapó - Brasil
- Kraolandia - Brasil
- Capoto/Jarina - Brasil
- Sararé - Brasil



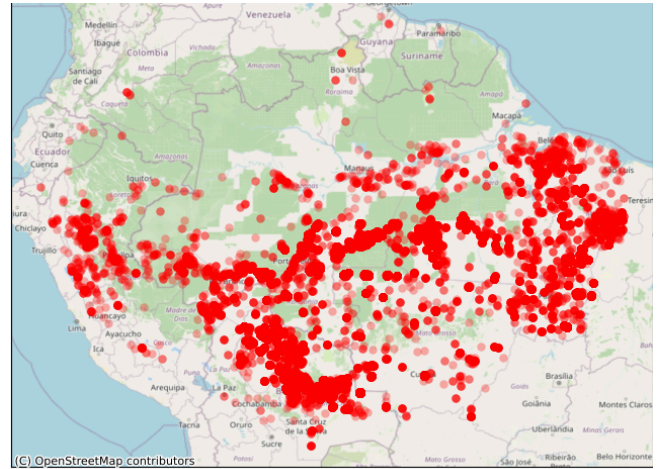
Focos de Calor

El siguiente reporte de Focos de Calor presenta información acerca de la detección satelital de variaciones en la temperatura de la superficie terrestre en el territorio Amazónico, con alta probabilidad de corresponder a Incendios o Quemadas. Estos datos son obtenidos del portal de Datos abiertos del INPE

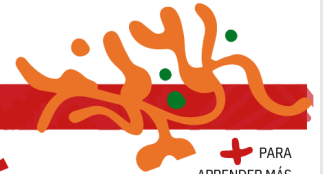
Focos de Calor por País del día 31/07/2024



Mapa de Distribución de focos de calor detectados el día 31/07/2024



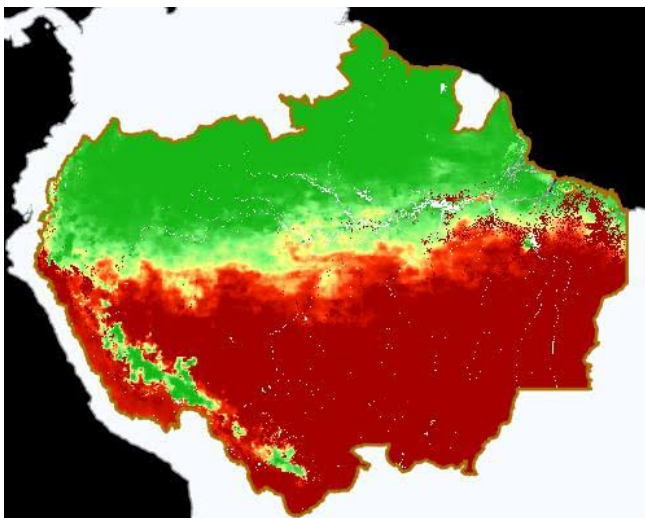
Pronósticos en la Región



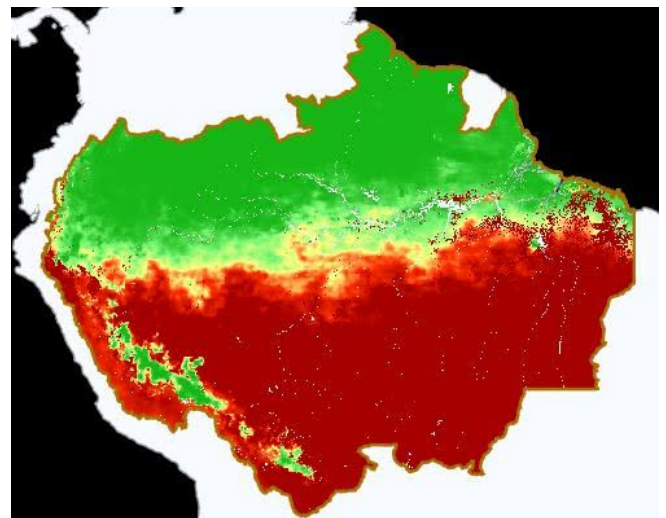
Riesgo de Incendios

Pronósticos de Riesgo de Fuego con el corte amazónico, los gráficos fueron obtenidos del Portal do Programa Queimadas do INPE

Pronóstico de Riesgo de Fuego del día 31/07/2024



Pronóstico de Riesgo de Fuego para el día 03/08/2024



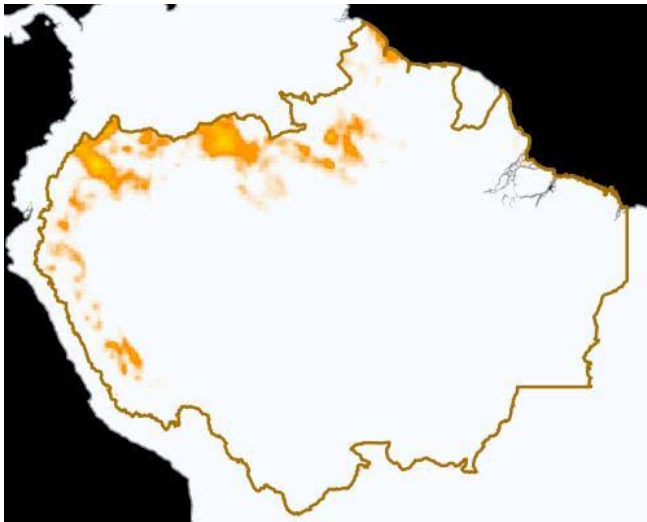
Leyenda



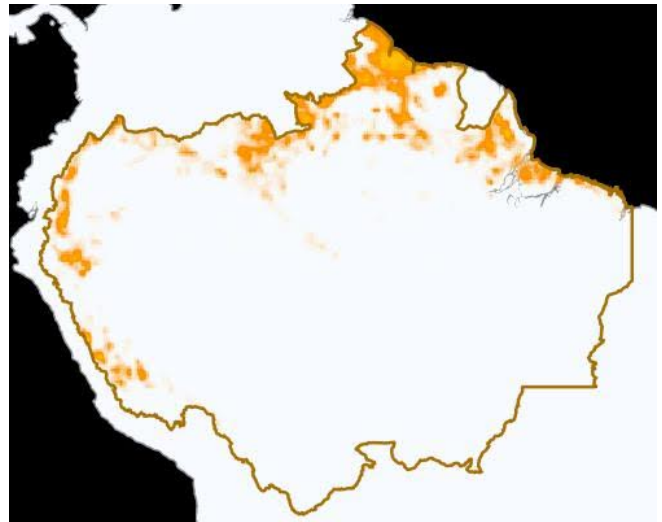
Precipitación

Pronósticos de Precipitación con el corte amazónico, los gráficos fueron obtenidos del Portal do Programa Queimadas do INPE

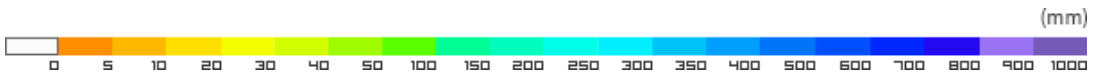
Pronósticos de Precipitación del día 31/07/2024



Pronósticos de Precipitación para el día 03/08/2024



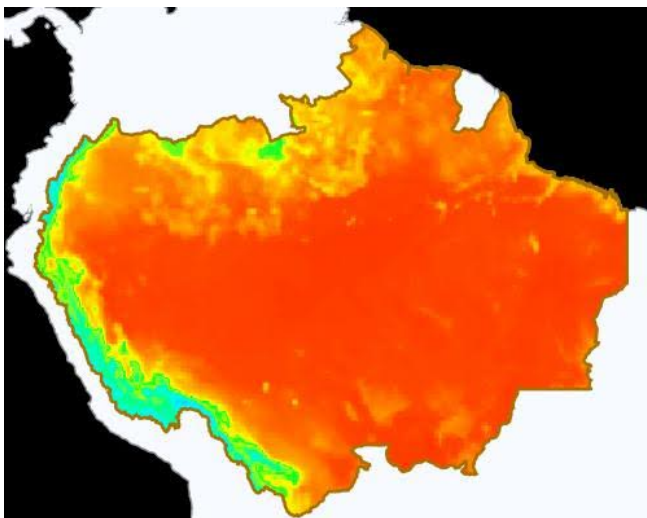
Leyenda



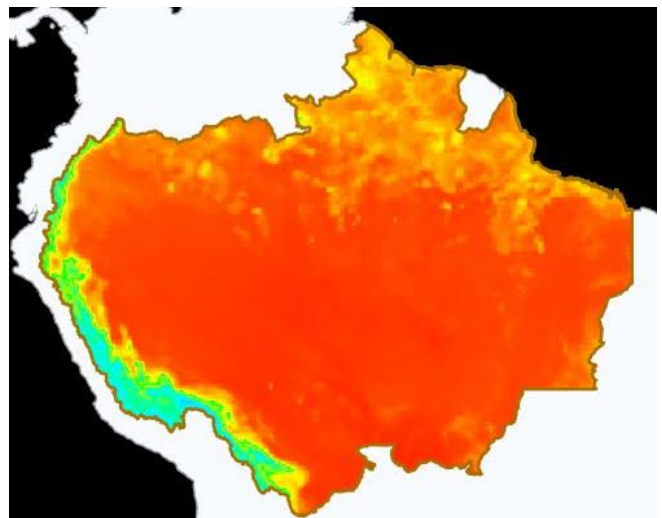
Temperatura Máxima

Pronósticos de Temperatura máxima con el corte amazónico, los gráficos fueron obtenidos del Portal do Programa Queimadas do INPE

Pronóstico de Temperatura Máxima del día 31/07/2024



Pronóstico de Temperatura Máxima para el día 03/08/2024





Eventos de Incendios Transfronterizos en los PM



Eventos de Incendios-Quemas activos cerca al límite de frontera el día 01/08/2024 (1 km de distancia)

ID del evento	Municipio	País próximo	Distancia aproximada en Km	Área afectada aprox. en hectáreas (miles)	Ver
4601181	Guajará-Mirim - Brasil	Bolivia	0.02	8.36	Ver
4593837	Vaca Díez - Bolivia	Brasil	0.85	27.04	Ver
4616912	Iténez - Bolivia	Brasil	0.68	5.18	Ver
4634755	Nova Mamoré - Brasil	Bolivia	0.32	1.33	Ver
4638127	Nicolás Suárez - Bolivia	Brasil	0.65	2.46	Ver
4635881	Nova Mamoré - Brasil	Bolivia	0.23	2.09	Ver
4640519	Porto Velho - Brasil	Bolivia	0.29	1.33	Ver
4640546	Nicolás Suárez - Bolivia	Brasil	0.93	1	Ver

Eventos de Incendios-Quemas activos sobre el límite de frontera el día 01/08/2024

ID del evento	Municipio	País frontera	Distancia aproximada en Km	Área afectada aprox. en hectáreas (miles)	Ver
4560448	Cáceres - Brasil	Bolivia	Sobre Frontera	355.76	Ver
4604097	Mamoré - Bolivia	Brasil	Sobre Frontera	29.88	Ver
4632175	José Miguel de Velasco - Bolivia	Brasil	Sobre Frontera	5.11	Ver
4635876	Porto Velho - Brasil	Bolivia	Sobre Frontera	5.87	Ver
4637813	Manuripi - Bolivia	Perú	Sobre Frontera	1.5	Ver
4628741	José Miguel de Velasco - Bolivia	Brasil	Sobre Frontera	85.84	Ver
4640556	Mamoré - Bolivia	Brasil	Sobre Frontera	1.02	Ver

4637794	Nicolás Suárez - Bolivia	Brasil	Sobre Frontera	1.18	Ver
4634825	Tahuamanu - Perú	Bolivia	Sobre Frontera	6.82	Ver



Clipping de Incendios



Resumen de reportes periodísticos de distintos medios de prensa de los Países Miembros

BOLIVIA

- La ABT prohíbe las quemas del 1 de agosto al 30 de noviembre en Santa Cruz. -Fuente: Agencia de Noticias Fides ([ver](#))
- Rige prohibición de quemas del 1 de agosto al 31 de octubre en Beni. -Fuente: Agencia Boliviana de Información ([ver](#))
- Bolivia cierra el mes de julio con 8301 focos de calor. -Fuente: Los Tiempos ([ver](#))
- Los incendios siguen devorando bosques. -Fuente: Diario El Potosí ([ver](#))

BRASIL

- Julho de 2024 bate recorde histórico de focos de incêndio no Amazonas, aponta Inpe. -Fuente: CNN Brasil ([ver](#))
- Apoio da população é crucial no combate aos incêndios florestais em Mato Grosso do Sul. -Fuente: Canal Do Boi ([ver](#))
- Incêndio atinge 114 mil metros quadrados de área verde e fumaça se espalha por quadras da região. -Fuente: Globo Notícias ([ver](#))
- Sobe para 12 o número de incêndios florestais combatidos em Mato Grosso nesta terça-feira, 30. -Fuente: Única News ([ver](#))

PERÚ

- Incendios forestales registrados en distritos de Marcará y Recuay (Áncash) fueron extinguidos. -Fuente: Módulo de Prensa-COEN ([ver](#))
- Hasta ayer 30 de julio de originaron 83 incendios. -Fuente: Prensa Regional ([ver](#))
- Alarma en San Martín por incendio forestal que arrasa con más de ocho hectáreas de bosque. -Fuente: Andina Noticias ([ver](#))
- Áncash: incendio destruye 5 hectáreas de pastizales y arbustos en la provincia de Huaraz. -Fuente: RSD Noticias ([ver](#))

[VER DASHBOARD DE INCENDIOS DEL ORA](#)

[VER LISTA DE BOLETINES](#)

