



**ORA**  
OBSERVATORIO REGIONAL AMAZÓNICO

**OTCA**  
Organización del Tratado  
de Cooperación Amazónica

## Monitoreo de Incendios y Quemadas a Nivel de la Amazonía



### MdE MIF




Memorando de Entendimiento de Cooperación y Asistencia Mutua para el Manejo Integral del Fuego entre los PM de la OTCA



Actualizado al **01/09/2024 , 23:05** hora estándar de Brasilia

- Número de eventos de Incendios-Quemas Activos en la Amazonía: **6194**
- Hectáreas (miles) afectadas por eventos de Incendios-Quemas Activos en la Amazonía: **108 718.66**

#### Fuente de Datos:

- Centro Gestor e Operacional do Sistema de Proteção da Amazônia (CENSIPAM) 
- Instituto Nacional de Pesquisas Espaciais de Brasil (INPE) 
- Administración Nacional de Aeronáutica y el Espacio (NASA)  , a través de sus satélites:
  - AQUA y TERRA con sus sensores MODIS C6 (1 km por pixel).
  - S-NPP con sus sensores VIIRS (375 metros por pixel).
  - NOAA-20 con sus sensores VIIRS (375 metros por pixel).

Elaboración: ORA / OTCA 2024

#### ¿Qué es un evento de incendio?

Un "evento de incendio" se define como un 'geo-objeto' formado por el agrupamiento de focos de calor, a partir de las detecciones de los satélites en órbita polar. **Fuente** : [Painel do Fogo - FAQ CENSIPAM](#)



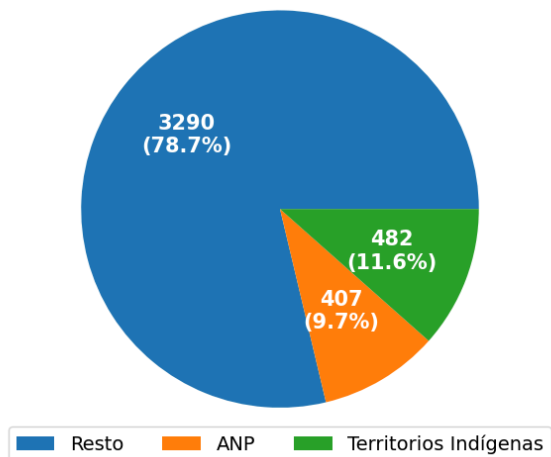
De acuerdo a los datos del "Panel del Fuego" facilitados por el CENSIPAM, el día 01 de septiembre (23:01 p.m. de Brasilia), sobre el territorio de la Amazonía, se han registrado como "activos" a 6199 eventos de fuego, que representan un incremento del 2,9% respecto al día anterior. Así mismo el área proyectada o de influencia es de 108 000 000 hectáreas.

De estos eventos de fuego el 71,4% están ubicados sobre territorio de Brasil, el 15,4% sobre Bolivia, el 12,6% sobre el territorio de Perú y el restante 0,6% sobre los territorios de Colombia, Ecuador y Surinam. Así mismo, no se han registrado eventos de fuego sobre el territorio de Guyana y Venezuela.

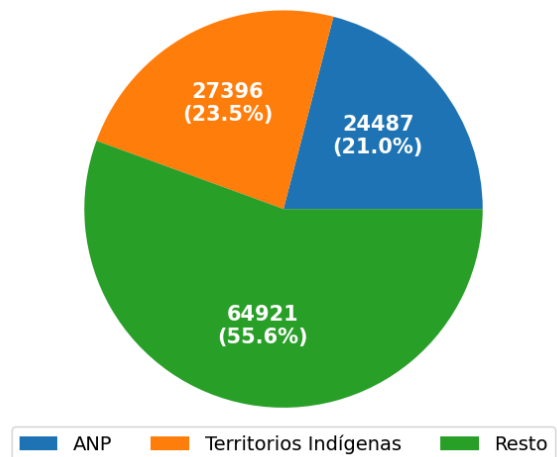
Así mismo, se ha identificado 19 eventos de fuego activos próximos a línea de frontera (hasta 1 km de distancia desde los límites territoriales hacia el interior de cada país), y 20 eventos activos sobre la línea de frontera, los 39 eventos de incendios tranfronterizos están localizados entre Bolivia, Brasil, Guyana y Perú.

Además, es pertinente mencionar que al menos el 9,7% de estos eventos están desplegados sobre Áreas Naturales Protegidas (ANP). A la vez, es importante indicar que aproximadamente el 11.6% de eventos de incendio se localizan sobre Territorios Indígenas.

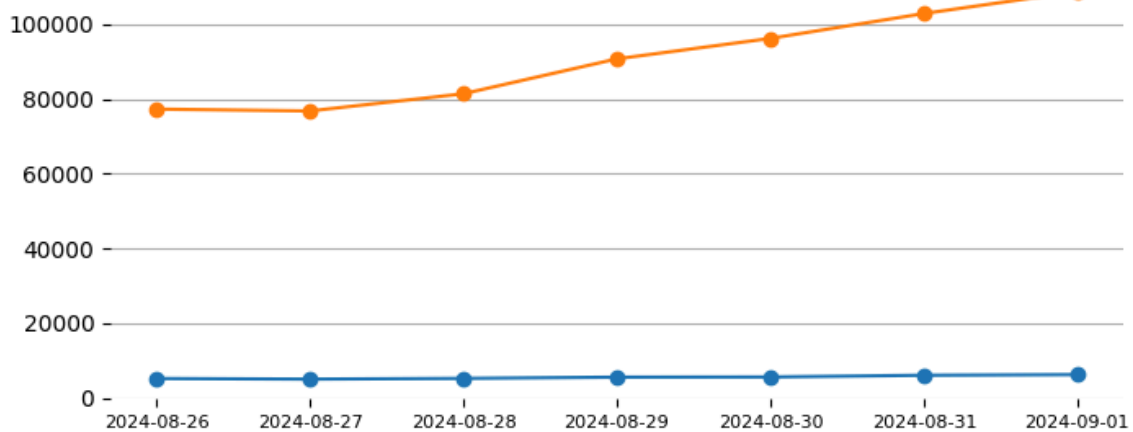
Número de eventos



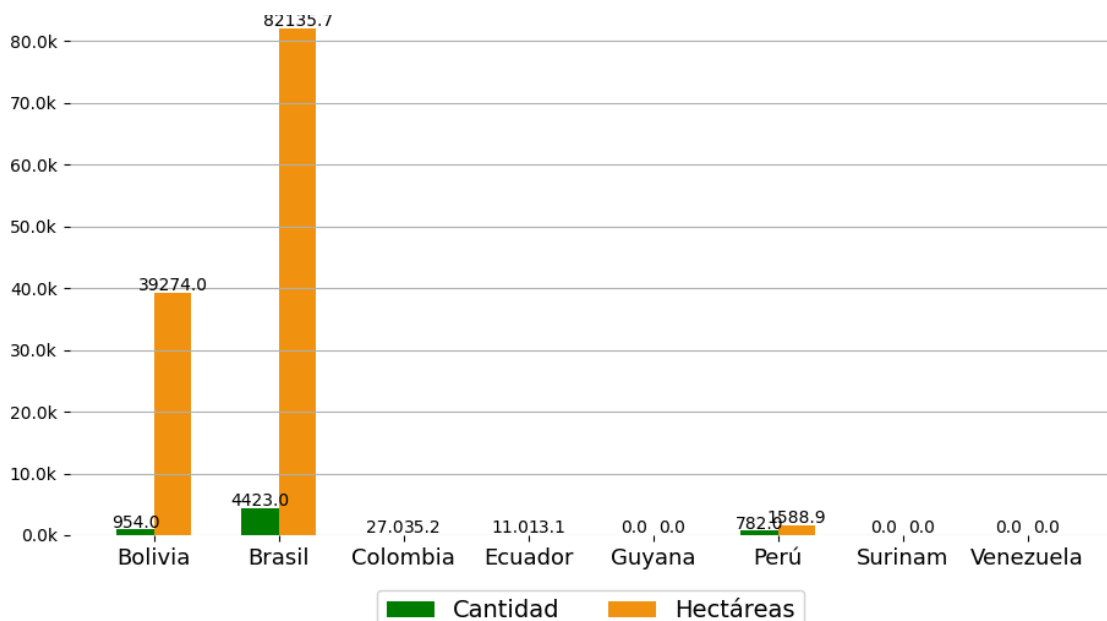
Número de hectáreas (miles) de área proyectada o de influencia



Eventos de Incendios- Quemas activos en la última semana

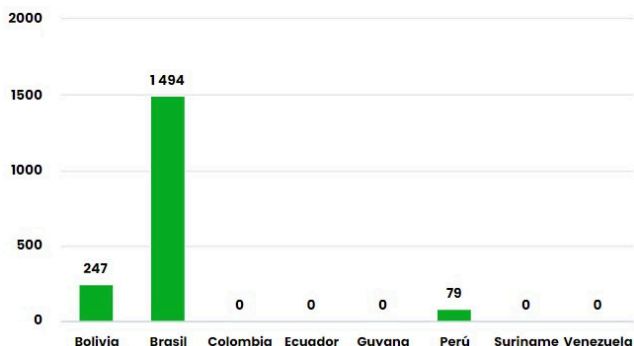


Número de Eventos de incendio-quemada y cantidad de Hectáreas afectadas por País el día: 01/09/2024

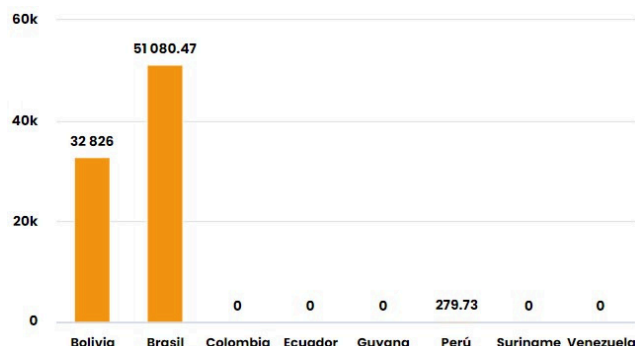


Número de nuevos eventos de Incendios-Quemas activados por País el día 29/08/24

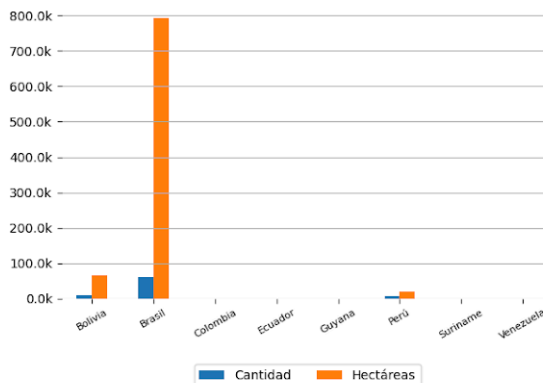
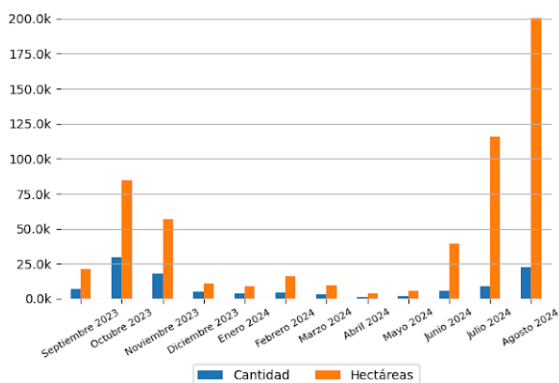
Hectáreas (miles) de área proyectada afectadas por nuevos eventos por País el día 29/08/24



**Número de eventos de Incendios-Quemas durante los últimos 12 meses**



**Número de eventos de Incendios-Quemas en los PM durante el mes de 9-2024**



### 10 ÁREAS NATURALES PROTEGIDAS MÁS AFECTADAS

- Parque Estadual Do Guirá - Brasil
- Área De Proteção Ambiental Triunfo Do Xingu, Estação Ecológica Da Terra Do Meio - Brasil
- Estação Ecológica Da Terra Do Meio, Área De Proteção Ambiental Triunfo Do Xingu - Brasil
- Parque Nacional De Pacaás Novos, Reserva Extrativista Rio Ouro Preto, Parque Estadual De Guajará-Mirim - Brasil
- Reserva Extrativista Ituxí, Floresta Nacional Do Iquiri, Parque Nacional Mapinguari - Brasil
- Parque Nacional Do Acari - Brasil
- Área De Proteção Ambiental Nascentes Do Rio Paraguai - Brasil
- Floresta Nacional De Jacundá, Reserva Extrativista Rio Preto-Jacundá - Brasil
- Área De Proteção Ambiental Triunfo Do Xingu - Brasil
- Reserva Biológica Nascentes Serra Do Cachimbo - Brasil

### 10 TERRITORIOS INDÍGENAS MÁS AFECTADOS

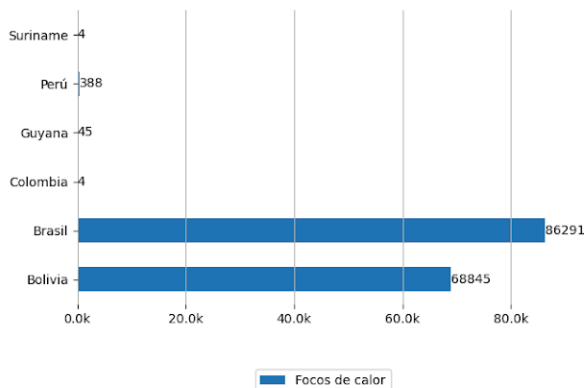
- Guató - Brasil
- Kayapó - Brasil
- Baía dos Guató, Perigara - Brasil
- Kayapó - Brasil
- Uru-Eu-Wau-Wau, Karipuna - Brasil
- Paresi, Utiariti - Brasil
- Areões - Brasil
- Kayapó - Brasil
- Menkragnoti, Badjonkore - Brasil
- Menkragnoti - Brasil



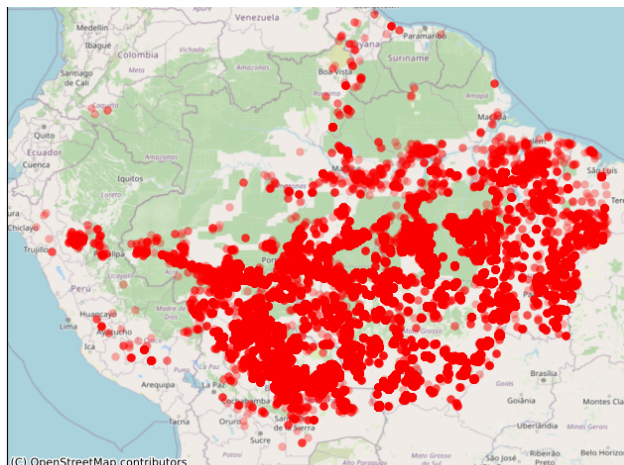
# Focos de Calor

El siguiente reporte de Focos de Calor presenta información acerca de la detección satelital de variaciones en la temperatura de la superficie terrestre en el territorio Amazónico, con alta probabilidad de corresponder a Incendios o

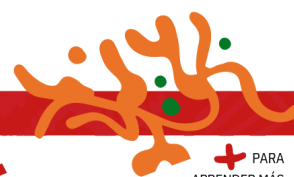
Focos de Calor por País del día 31/08/2024



Mapa de Distribución de focos de calor detectados el día 31/08/2024



## Pronósticos en la Región



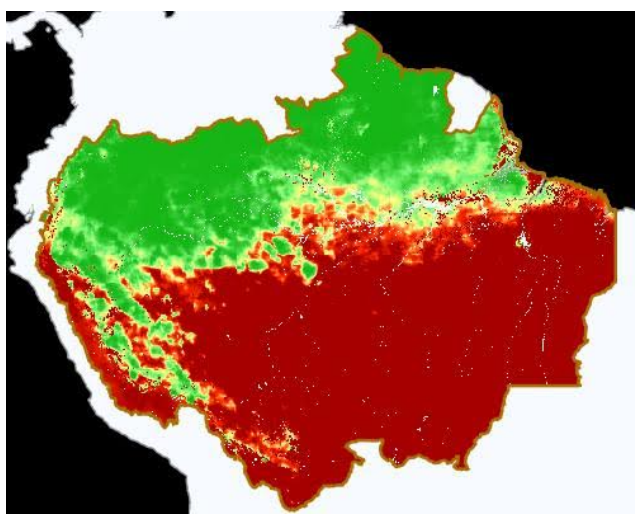
PARA APRENDER MÁS



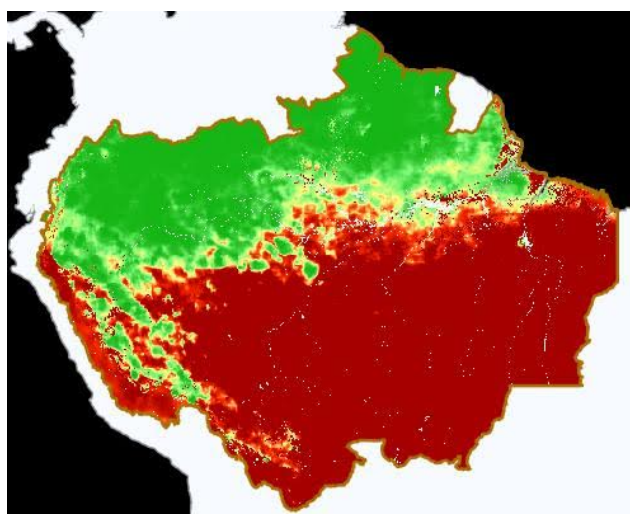
## Riesgo de Incendios

Pronósticos de Riesgo de Fuego con el corte amazónico, los gráficos fueron obtenidos del Portal do Programa Queimadas do INPE

Pronóstico de Riesgo de Fuego del día 03/09/2024



Pronóstico de Riesgo de Fuego para el día 06/09/2024



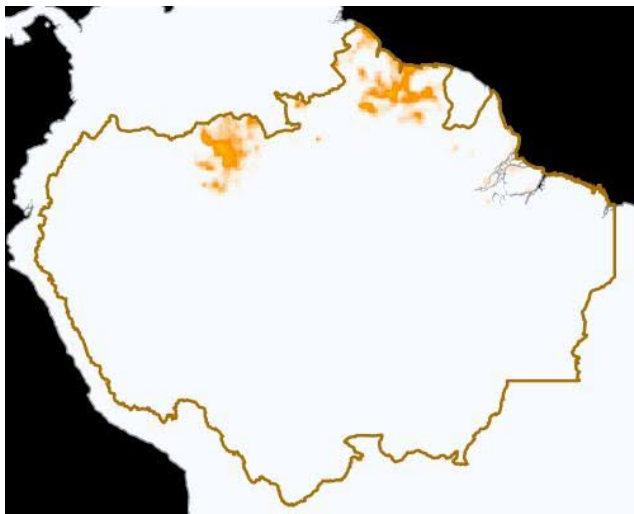
Leyenda



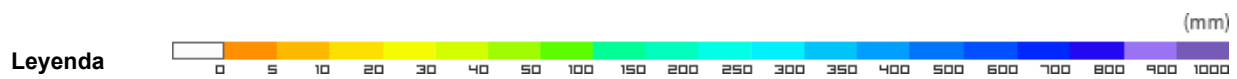
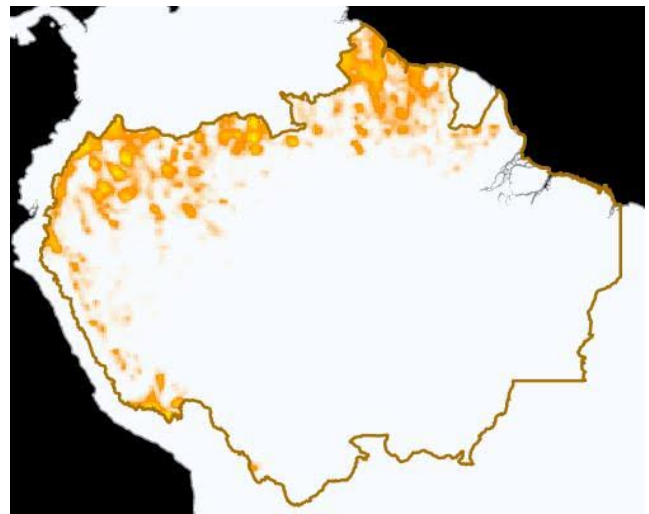
## Precipitación

Pronósticos de Precipitación con el corte amazónico, los gráficos fueron obtenidos del Portal do Programa Queimadas do INPE

Pronósticos de Precipitación del día 03/09/2024



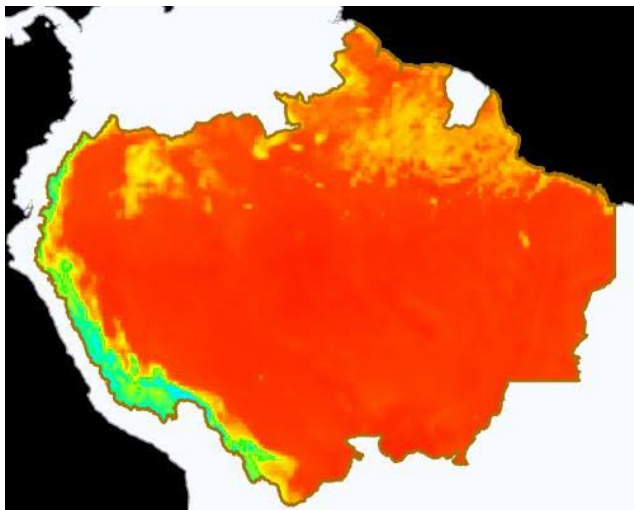
Pronósticos de Precipitación para el día 06/09/2024



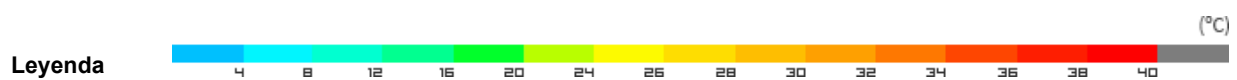
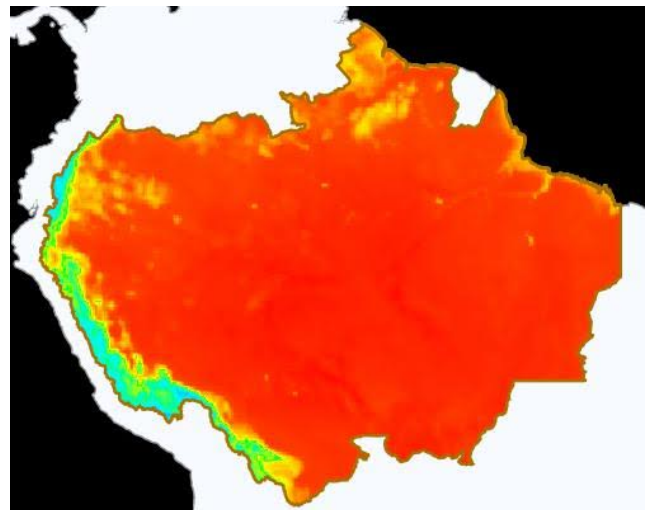
## Temperatura Máxima

Pronósticos de Temperatura máxima con el corte amazónico, los gráficos fueron obtenidos del Portal do Programa Queimadas do INPE

Pronóstico de Temperatura Máxima del día  
03/09/2024



Pronóstico de Temperatura Máxima para el día  
06/09/2024







# Eventos de Incendios Transfronterizos en los PM



Eventos de Incendios-Quemas activos cerca al límite de frontera el día 01/09/2024 (1 km de distancia)

ID del evento	Municipio	País próximo	Distancia aproximada en Km	Área afectada aprox. en hectáreas (miles)	Ver
4584327	José Miguel de Velasco - Bolivia	Brasil	0.58	6820.96	Ver
4733712	Vaca Díez - Bolivia	Brasil	0.44	118.96	Ver
4593837	Vaca Díez - Bolivia	Brasil	0.52	46.8	Ver
4720320	Costa Marques - Brasil	Bolivia	0.89	25.93	Ver
4761414	Cáceres - Brasil	Bolivia	0.02	9.11	Ver
4771637	Porto Velho - Brasil	Bolivia	0.21	5.74	Ver
4757225	Brasiléia - Brasil	Bolivia	0.99	4.6	Ver
4764149	Nicolás Suárez - Bolivia	Brasil	0.13	2.79	Ver
4789826	Porto Velho - Brasil	Bolivia	0.29	2.61	Ver
4779855	Nicolás Suárez - Bolivia	Perú	0.63	2.58	Ver
4762159	Nicolás Suárez - Bolivia	Brasil	0.28	2.33	Ver
4766568	Xapuri - Brasil	Bolivia	0.94	2.32	Ver
4774874	Mariscal Ramón Castilla - Perú	Brasil	0.31	2.29	Ver
4773971	Guajará-Mirim - Brasil	Bolivia	0.59	2.02	Ver
4762280	Vaca Díez - Bolivia	Brasil	0.25	1.88	Ver
4788470	Tahuamanu - Perú	Brasil	0.12	1.66	Ver
4787508	Tahuamanu - Perú	Brasil	0.04	1.51	Ver
4766565	Guajará-Mirim - Brasil	Bolivia	0.51	1.46	Ver
4756146	Nicolás Suárez - Bolivia	Brasil	0.36	1.18	Ver

Eventos de Incendios-Quemas activos sobre el límite de frontera el día 01/09/2024

ID del evento	Municipio	País frontera	Distancia aproximada en Km	Área afectada aprox. en hectáreas (miles)	Ver
4568388	José Miguel de Velasco - Bolivia	Brasil	Sobre Frontera	14316.51	Ver
4652725	Cáceres - Brasil	Bolivia	Sobre Frontera	1903.52	Ver
4668637	José Miguel de Velasco - Bolivia	Brasil	Sobre Frontera	311.39	Ver
4604097	Mamoré - Bolivia	Brasil	Sobre Frontera	272.97	Ver
4712581	Mamoré - Bolivia	Brasil	Sobre Frontera	88.27	Ver
4632175	José Miguel de Velasco - Bolivia	Brasil	Sobre Frontera	71.88	Ver
4683786	Mamoré - Bolivia	Brasil	Sobre Frontera	69.39	Ver
4736806	Iténez - Bolivia	Brasil	Sobre Frontera	43.89	Ver
4664695	José Miguel de Velasco - Bolivia	Brasil	Sobre Frontera	20.32	Ver
4741805	Guajar�-Mirim - Brasil	Bolivia	Sobre Frontera	20.24	Ver
4761501	Guajar�-Mirim - Brasil	Bolivia	Sobre Frontera	13.15	Ver
4733710	Porto Velho - Brasil	Bolivia	Sobre Frontera	9.02	Ver
4756136	Nicol�s Su�rez - Bolivia	Brasil	Sobre Frontera	8.08	Ver
4736618	Mamor� - Bolivia	Brasil	Sobre Frontera	7.94	Ver
4754171	Mamor� - Bolivia	Brasil	Sobre Frontera	6.59	Ver
4757761	It�nez - Bolivia	Brasil	Sobre Frontera	2.89	Ver
4775571	Santa Rosa do Purus - Brasil	Per�	Sobre Frontera	1.91	Ver
4781353	It�nez - Bolivia	Brasil	Sobre Frontera	1.19	Ver
4766016	Lago Agrio - Ecuador	Colombia	Sobre Frontera	1.02	Ver
4776396	Nicol�s Su�rez - Bolivia	Brasil	Sobre Frontera	1.01	Ver



**Clipping de Incendios**



## Resumen de reportes periodísticos de distintos medios de prensa de los Países Miembros

### BOLIVIA

- Sofocan 39 incendios con más de 2.600 bomberos y operativos por tierra y aire. -Fuente: Agencia Boliviana de Información ([ver](#))
- Departamento de Bolivia azotado por 43 incendios forestales. -Fuente: Prensa Latina ([ver](#))
- Alertan en Bolivia sobre daño irreparable por incendios. -Fuente: Prensa Latina ([ver](#))

### BRASIL

- Paraná está próximo de bater recorde histórico de incêndios no meio rural. -Fuente: CNA Brasil Notícias ([ver](#))
- Aumenta o número de decretos de emergência de incêndios no Brasil. -Fuente: Estado de Minas Nacional ([ver](#))

### PERÚ

- Ejército del Perú apoya en trabajos de extinción de incendio forestal en distrito de Shipasbamba (Amazonas). -Fuente: Oficina General de Comunicación Social - Módulo de Prensa ([ver](#))
- Incendios forestales: desde mañana hasta el sábado existen condiciones para su ocurrencia. -Fuente: Andina Noticias ([ver](#))

[VER DASHBOARD DE INCENDIOS DEL ORA](#)

[VER LISTA DE BOLETINES](#)

