






Actualizado al **01/09/2024** , **23:05** hora estándar de Brasilia

- Número de eventos de Incendios-Quemas Activos en la Amazonía: **3285**
- Hectáreas (miles) afectadas por eventos de Incendios-Quemas Activos en la Amazonía: **161 890.77**

Fuente de Datos:

- Centro Gestor e Operacional do Sistema de Proteção da Amazônia (CENSIPAM) 
- Instituto Nacional de Pesquisas Espaciales de Brasil (INPE) 
- Administración Nacional de Aeronáutica y el Espacio (NASA)  , a través de sus satélites:
 - AQUA y TERRA con sus sensores MODIS C6 (1 km por pixel).
 - S-NPP con sus sensores VIIRS (375 metros por pixel).
 - NOAA-20 con sus sensores VIIRS (375 metros por pixel).

Elaboración: ORA / OTCA 2024

Mde MIF

Memorando de Entendimiento de Cooperación y Asistencia Mutua para el Manejo Integral del Fuego entre los PM de la OTCA



¿Qué es un evento de incendio?

Un "evento de incendio" se define como un 'geo-objeto' formado por el agrupamiento de focos de calor, a partir de las detecciones de los satélites en órbita polar. **Fuente** : [Painel do Fogo - FAQ CENSIPAM](#)



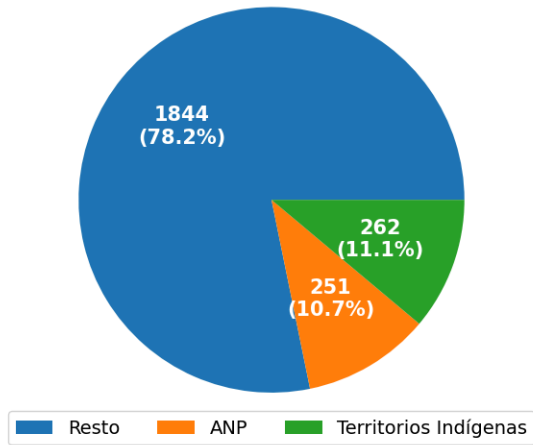
De acuerdo a los datos del "Panel del Fuego" facilitados por el CENSIPAM, el día 01 de octubre (23:01 p.m. de Brasilia), sobre el territorio de la Amazonía, se han registrado como "activos" a 3285 eventos de fuego, que representa un incremento del 30,1% respecto al día anterior. Así mismo el área proyectada o de influencia es de 161 000 000 hectáreas.

De estos eventos de fuego el 59,1 % están ubicados sobre territorio de Brasil, el 34% sobre Bolivia, el 4,5% sobre el territorio de Perú y el restante 2,4% sobre los territorios de Guyana y Surinam. Así mismo, no se han registrado incendios sobre los territorios de Colombia, Ecuador y Venezuela.

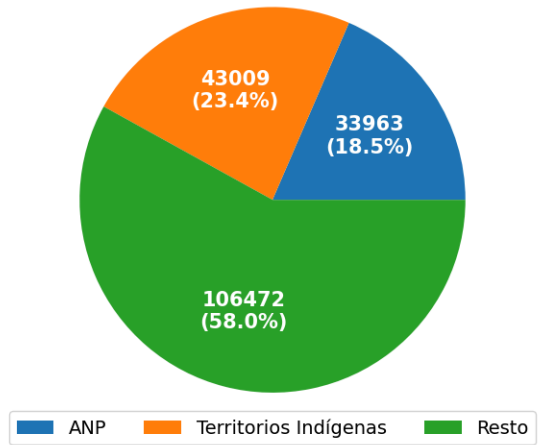
Así mismo, se ha identificado 03 eventos de fuego activos próximos a línea de frontera (hasta 1 km de distancia desde los límites territoriales hacia el interior de cada país), y 08 eventos activos sobre la línea de frontera, los 11 eventos de incendios tranfronterizos están localizados entre Bolivia, Brasil y Perú.

Además, es pertinente mencionar que al menos el 10.7% de estos eventos están desplegados sobre Áreas Naturales Protegidas (ANP). A la vez, es importante indicar que aproximadamente el 11.1% de eventos de incendio se localizan sobre Territorios Indígenas.

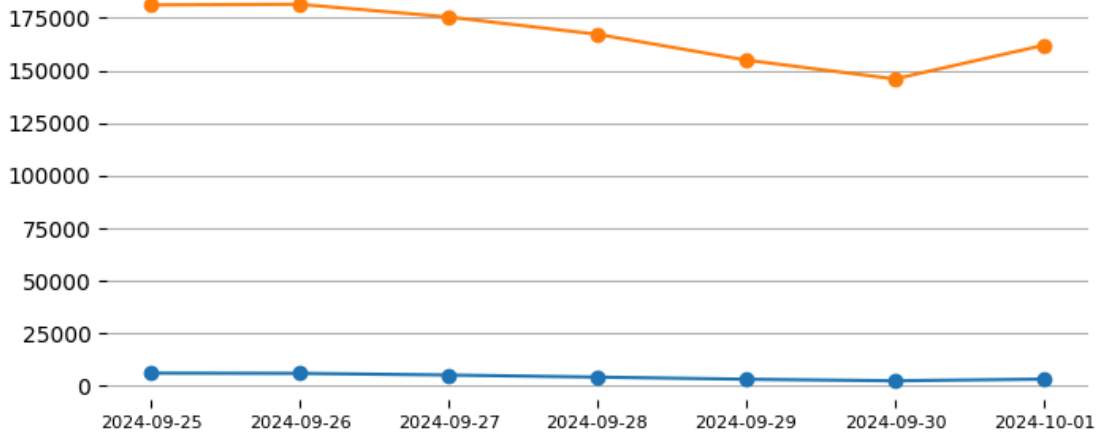
Número de eventos



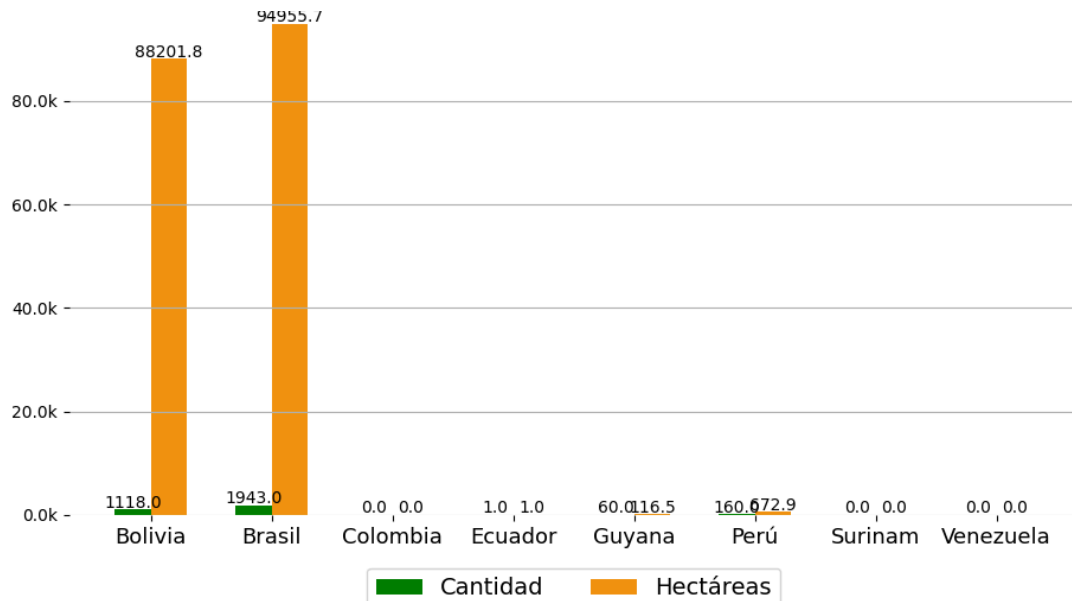
Número de hectáreas (miles) de área proyectada o de influencia



Eventos de Incendios- Quemas activos en la última semana

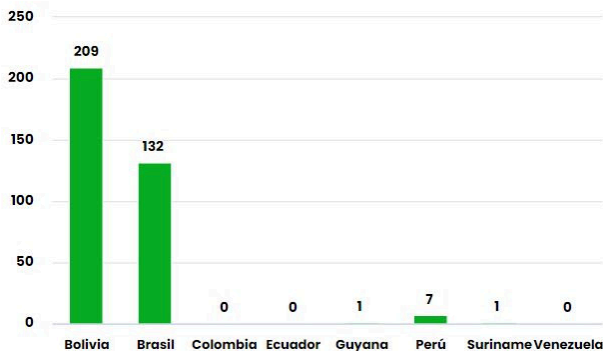


Número de Eventos de incendio-quemada y cantidad de Hectáreas afectadas por País el día: 01/10/2024

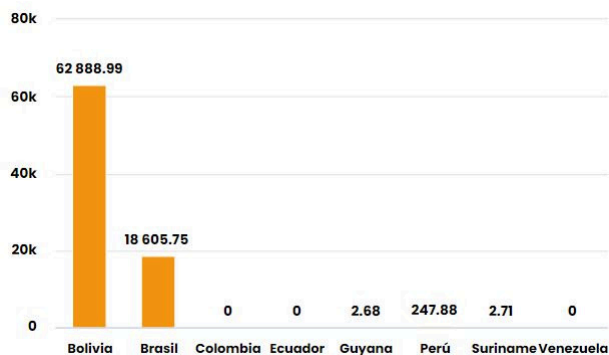


Número de nuevos eventos de Incendios-Quemas activados por País el día 01/10/24

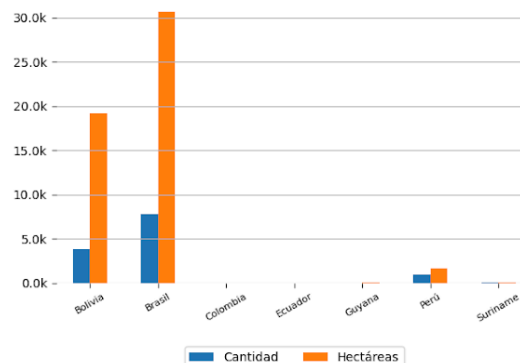
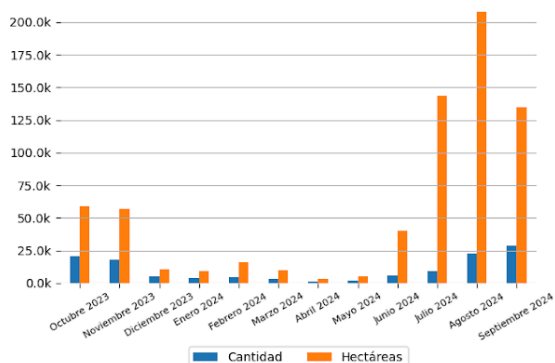
Hectáreas (miles) de área proyectada afectadas por nuevos eventos por País el día 01/10/24



Número de eventos de Incendios-Quemas durante los últimos 12 meses



Número de eventos de Incendios-Quemas en los PM durante el mes de 10-2024



10 ÁREAS NATURALES PROTEGIDAS MÁS AFECTADAS

- Parque Estadual Do Guirá - Brasil
- Estação Ecológica Da Terra Do Meio, Área De Proteção Ambiental Triunfo Do Xingu - Brasil
- Reserva Biológica Nascentes Serra Do Cachimbo - Brasil
- Reserva Particular Do Patrimônio Natural Poleiro Grande - Brasil
- Reserva Particular Do Patrimônio Natural Bico Do Javaés, Parque Nacional Do Araguaia - Brasil
- Parque Nacional Do Araguaia - Brasil
- Estação Ecológica De Taiamã - Brasil
- Estação Ecológica Da Serra Das Araras - Brasil
- Reserva Extrativista Rio Ouro Preto, Parque Nacional De Pacaás Novos, Parque Estadual De Guajará-Mirim - Brasil
- Parque Estadual Do Araguaia - Brasil

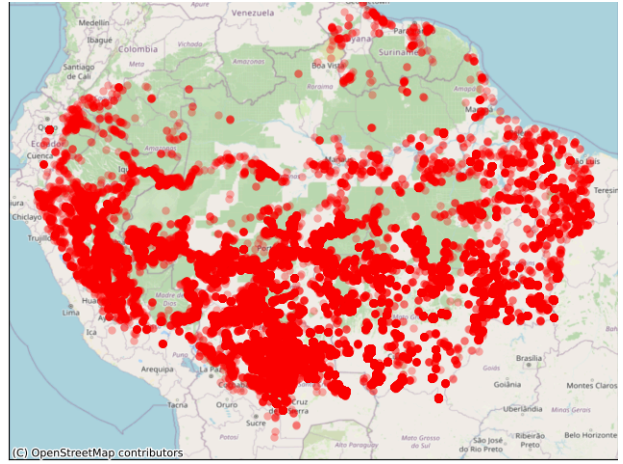
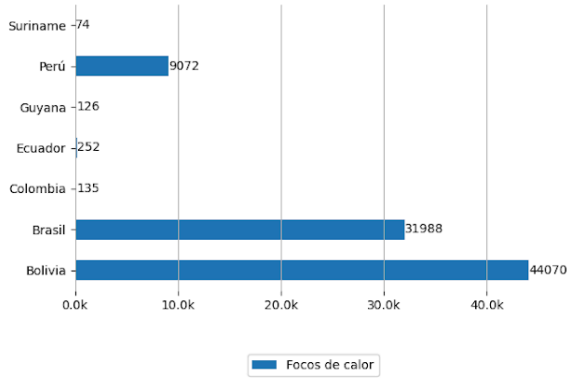
10 TERRITORIOS INDÍGENAS MÁS AFECTADOS

- Guató - Brasil
- Kayapó - Brasil
- Kayapó - Brasil
- Menkragnoti - Brasil
- Kayapó, Menkragnoti, Badjonkore - Brasil
- Perigara, Baía dos Guató - Brasil
- Baú - Brasil
- Parque do Araguaia, Utaria Wyhyna/Iròdu Iràna, Inawebohona, Krahó-Kanela - Brasil
- Inawebohona, Parque do Araguaia - Brasil
- Kayapó - Brasil

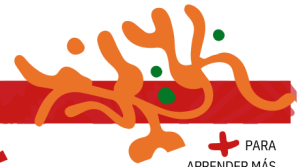


Focos de Calor

El siguiente reporte de Focos de Calor presenta información acerca de la detección satelital de variaciones en la temperatura de la superficie terrestre en el territorio Amazónico, con alta probabilidad de corresponder a Incendios o Quemas. Estos datos son obtenidos del portal de Datos abiertos del INPE



Pronósticos en la Región



PARA APRENDER MÁS

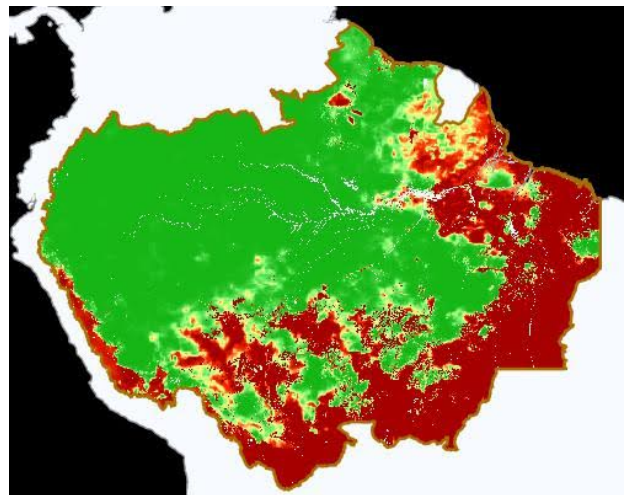
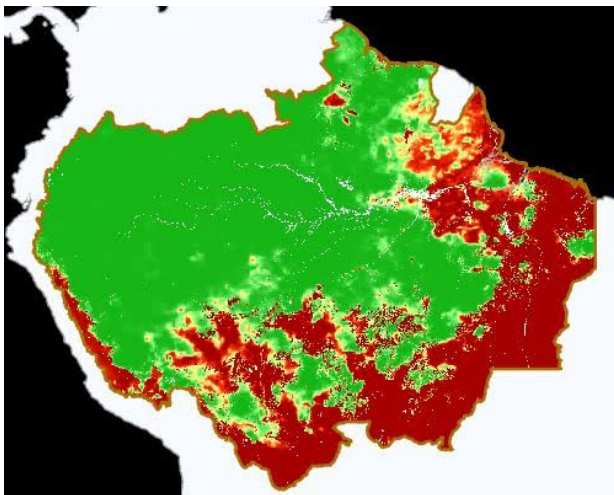


Riesgo de Incendios

Pronósticos de Riesgo de Fuego con el corte amazónico, los gráficos fueron obtenidos del Portal do Programa Queimadas do INPE

Pronóstico de Riesgo de Fuego del día 01/10/2024

Pronóstico de Riesgo de Fuego para el día 04/10/2024

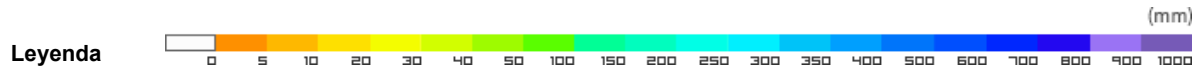
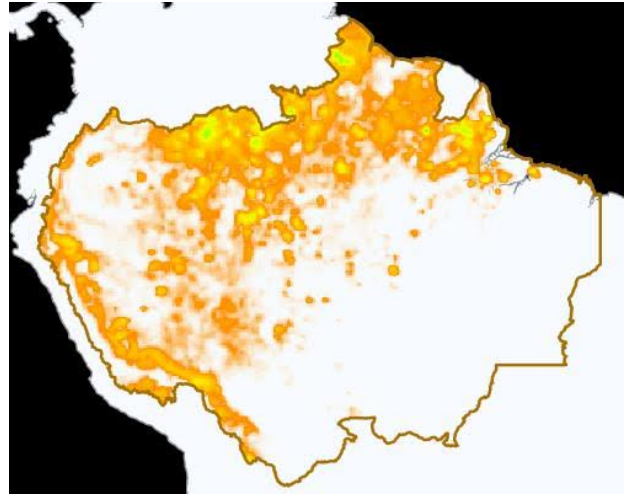
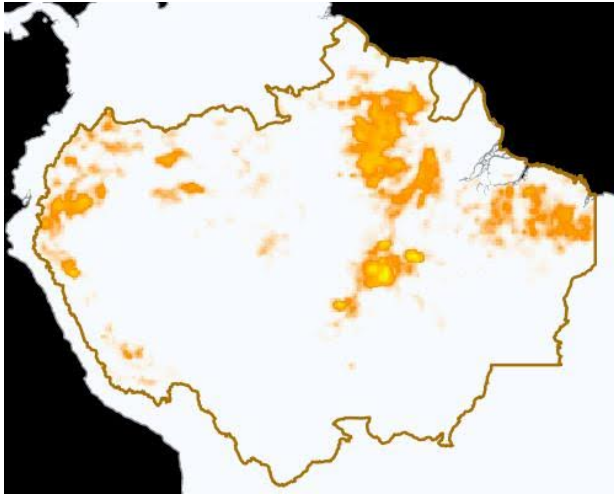


Legenda



Precipitación

Pronósticos de Precipitación con el corte amazónico, los gráficos fueron obtenidos del Portal do Programa Queimadas do INPE

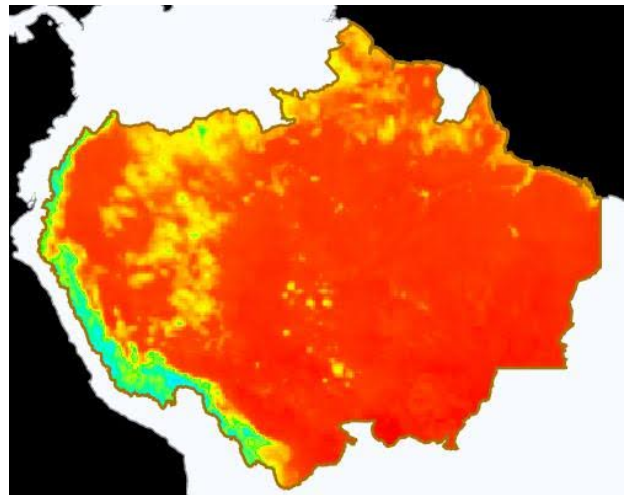
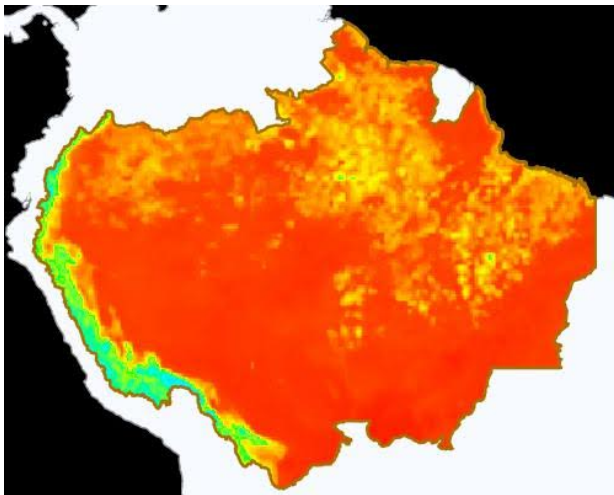


Temperatura Máxima

Pronósticos de Temperatura máxima con el corte amazónico, los gráficos fueron obtenidos del Portal do Programa Queimadas do INPE

Pronóstico de Temperatura Máxima del día
01/10/2024

Pronóstico de Temperatura Máxima para el día
04/10/2024



Eventos de Incendios Transfronterizos en los PM



Eventos de Incendios-Quemas activos cerca al límite de frontera el día 01/10/2024 (1 km de distancia)

ID del evento	Municipio	País próximo	Distancia aproximada en Km	Área afectada aprox. en hectáreas (miles)	Ver
4681558	Tahuamanu - Perú	Bolivia	0.7	256.97	Ver
4942242	Vaca Díez - Bolivia	Brasil	0.73	6.65	Ver
4915205	Tahuamanu - Perú	Bolivia	0.87	5.92	Ver
4941489	Iténez - Bolivia	Brasil	0.25	3.98	Ver
4940185	Iténez - Bolivia	Brasil	0.32	3.36	Ver
4959273	Mariscal Ramón Castilla - Perú	Colombia	0.18	2.75	Ver
4942433	Iténez - Bolivia	Brasil	0.17	1.9	Ver

Eventos de Incendios-Quemas activos sobre el límite de frontera el día 01/10/2024

ID del evento	Municipio	País frontera	Distancia aproximada en Km	Área afectada aprox. en hectáreas (miles)	Ver
4584327	José Miguel de Velasco - Bolivia	Brasil	Sobre Frontera	33745.88	Ver
4568388	José Miguel de Velasco - Bolivia	Brasil	Sobre Frontera	21979.32	Ver
4652725	Cáceres - Brasil	Bolivia	Sobre Frontera	4408.67	Ver
4736806	Iténez - Bolivia	Brasil	Sobre Frontera	158.72	Ver
4849717	Pimenteiras do Oeste - Brasil	Bolivia	Sobre Frontera	42.49	Ver
4942281	Alta Floresta D'Oeste - Brasil	Bolivia	Sobre Frontera	38.79	Ver
4861425	Cabixi - Brasil	Bolivia	Sobre Frontera	30.91	Ver
4928742	Iténez - Bolivia	Brasil	Sobre Frontera	18.42	Ver
4933546	Iténez - Bolivia	Brasil	Sobre Frontera	8.44	Ver
4930538	Iténez - Bolivia	Brasil	Sobre Frontera	6.66	Ver
4941488	Iténez - Bolivia	Brasil	Sobre Frontera	3.27	Ver
4942441	Iténez - Bolivia	Brasil	Sobre Frontera	3.1	Ver
4935785	Tahuamanu - Perú	Bolivia	Sobre Frontera	1.74	Ver
4935778	Tahuamanu - Perú	Brasil	Sobre Frontera	1.31	Ver
4935566	Iténez - Bolivia	Brasil	Sobre Frontera	1.14	Ver



Clipping de Incendios



Resumen de reportes periodísticos de distintos medios de prensa de los Países Miembros

BOLIVIA

- El gobierno de Bolivia declaró desastre por los incendios tras superar las 6,9 millones de hectáreas quemadas. -Fuente: infobae ([ver](#))
- Bolivia declara “desastre nacional” por la magnitud de los incendios forestales. -Fuente: Agencia EFE ([ver](#))
- Octubre inicia con 41 incendios forestales activos en 17 municipios de Santa Cruz. -Fuente: Diario El Mundo ([ver](#))
- El fuego devora Sudamérica y dispara las emisiones de efecto invernadero a cifras récord. -Fuente: Diario El País ([ver](#))

BRASIL

- Primeiros animais vítimas de incêndios florestais começam a voltar à natureza. -Fuente: SB Notícias ([ver](#))
- Outubro deverá ter chuvas acima da média. -Fuente: A Voz Da Serra ([ver](#))
- Queimadas em setembro no país é 30% maior que a média do mês; Focos em 2024 baterá recorde desde 2010. -Fuente: Agência Brasil ([ver](#))
- Registro de queimadas em setembro é 30% maior que a média do mês. -Fuente: Agência Brasil ([ver](#))

PERÚ

- Más del 90 % de incendios forestales fueron extinguidos y contralados, según el Mindef. -Fuente: TV Perú Noticias ([ver](#))
- Porque mudos están: Menos del 1% se destina para prevención de incendios forestales. -Fuente: Diario Gestión ([ver](#))
- Amazonas: cuatro incendios forestales quedan extinguidos por lluvias. -Fuente: Diario Perú21 ([ver](#))
- Al menos cinco incendios forestales extinguidos por lluvias y ocho por brigadas en Perú. -Fuente: infobae ([ver](#))

[VER DASHBOARD DE INCENDIOS DEL ORA](#)

[VER LISTA DE BOLETINES](#)

