






Actualizado al **02/09/2024** , **23:05** hora estándar de Brasilia

- Número de eventos de Incendios-Quemas Activos en la Amazonía: **4339**
- Hectáreas (miles) afectadas por eventos de Incendios-Quemas Activos en la Amazonía: **142 762.25**

Fuente de Datos:

- Centro Gestor e Operacional do Sistema de Proteção da Amazônia (CENSIPAM) 
- Instituto Nacional de Pesquisas Espaciales de Brasil (INPE) 
- Administración Nacional de Aeronáutica y el Espacio (NASA)  , a través de sus satélites:
 - AQUA y TERRA con sus sensores MODIS C6 (1 km por pixel).
 - S-NPP con sus sensores VIIRS (375 metros por pixel).
 - NOAA-20 con sus sensores VIIRS (375 metros por pixel).

Elaboración: ORA / OTCA 2024

¿Qué es un evento de incendio?

Un "evento de incendio" se define como un 'geo-objeto' formado por el agrupamiento de focos de calor, a partir de las detecciones de los satélites en órbita polar. **Fuente :** [Painel do Fogo - FAQ CENSIPAM](#)



De acuerdo a los datos del "Panel del Fuego" facilitados por el CENSIPAM, el día 02 de octubre (23:01 p.m. de Brasilia), sobre el territorio de la Amazonía, se han registrado como "activos" a 4339 eventos de fuego, que representa un incremento del 32% respecto al día anterior. Así mismo el área proyectada o de influencia es de 142 000 000 hectáreas.

De estos eventos de fuego el 59,5 % están ubicados sobre territorio de Brasil, el 31,1% sobre Bolivia, el 7,2% sobre el territorio de Perú y el restante 2,1% sobre los territorios de Colombia, Ecuador, Guyana y Surinam. Así mismo, no se han registrado incendios sobre los territorios de Venezuela.

Así mismo, se ha identificado 19 eventos de fuego activos próximos a línea de frontera (hasta 1 km de distancia desde los límites territoriales hacia el interior de cada país), y 17 eventos activos sobre la línea de frontera, los 36 eventos de incendios tranfronterizos están localizados entre Bolivia, Brasil y Perú.

Además, es pertinente mencionar que al menos el 10% de estos eventos están desplegados sobre Áreas Naturales Protegidas (ANP). A la vez, es importante indicar que aproximadamente el 8.9% de eventos de



MdE MIF

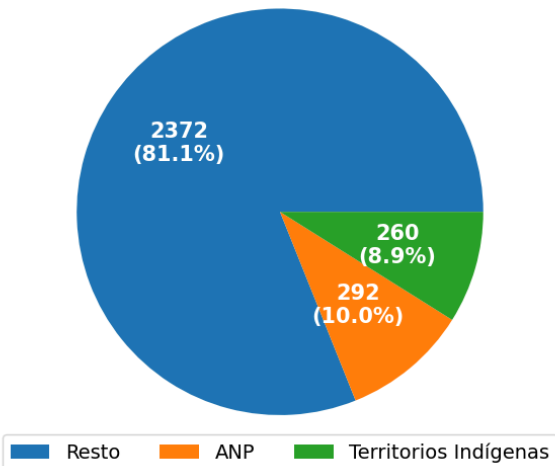
Memorando de Entendimiento de Cooperación y Asistencia Mutua para el Manejo Integral del Fuego entre los PM de la OTCA



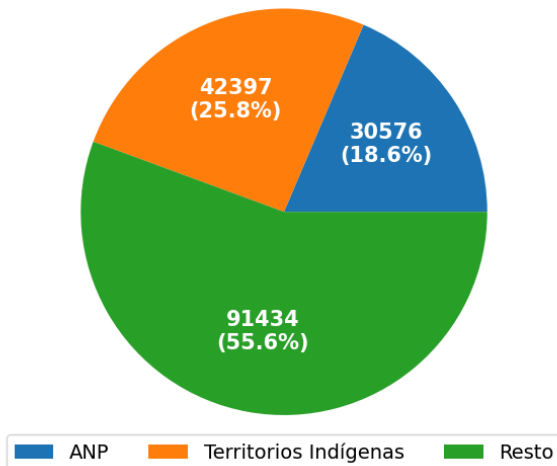
incendio se localizan sobre Territorios Indígenas.

Eventos de Incendios-Quemas activos el día 02/10/2024

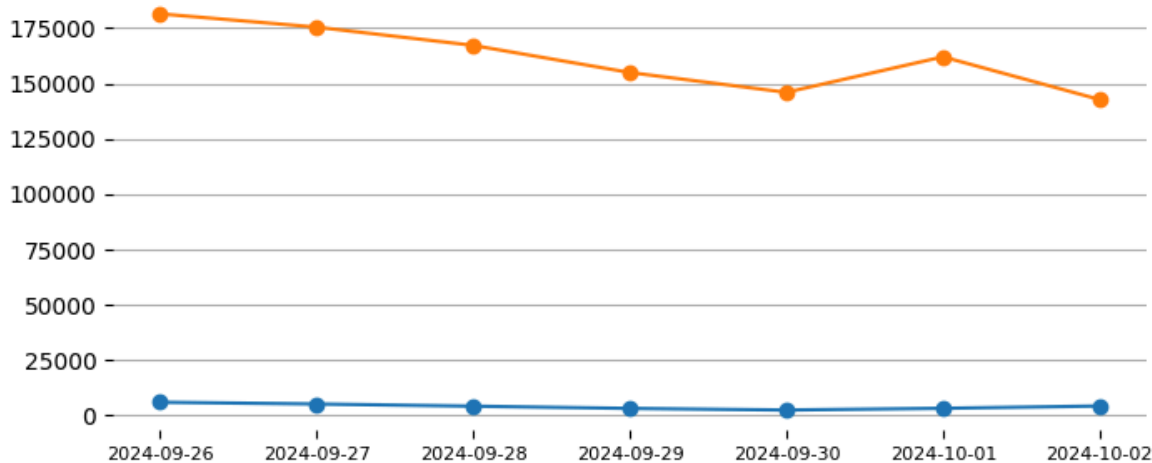
Número de eventos



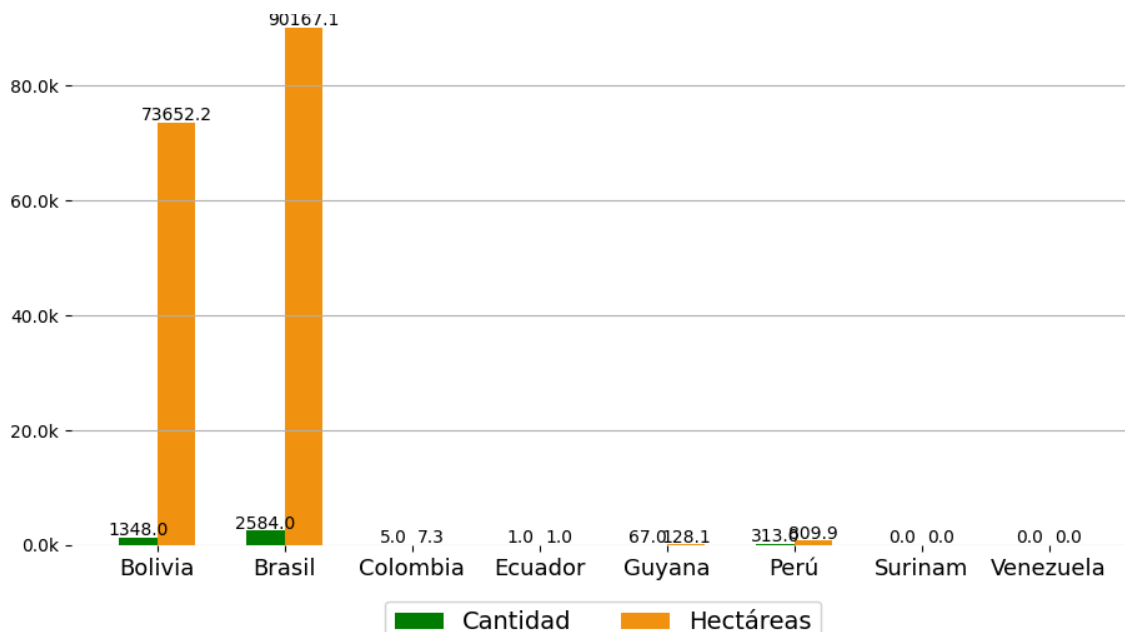
Número de hectáreas (miles) de área proyectada o de influencia



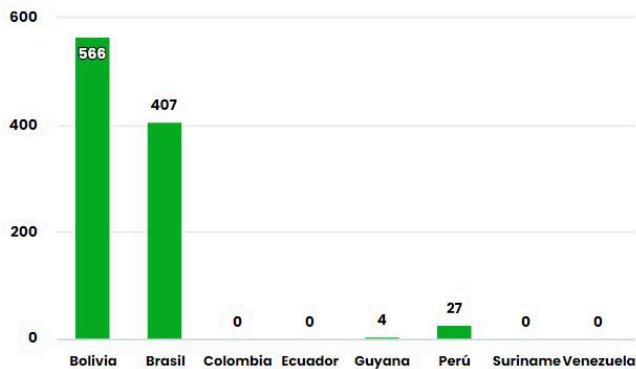
Eventos de Incendios- Quemas activos en la última semana



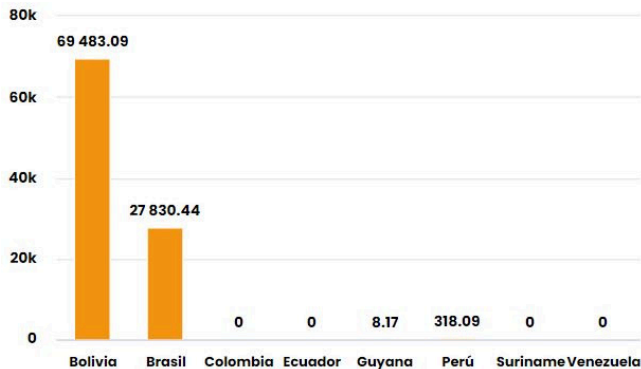
Número de Eventos de incendio-quemada y cantidad de Hectáreas afectadas por País el día: 02/10/2024



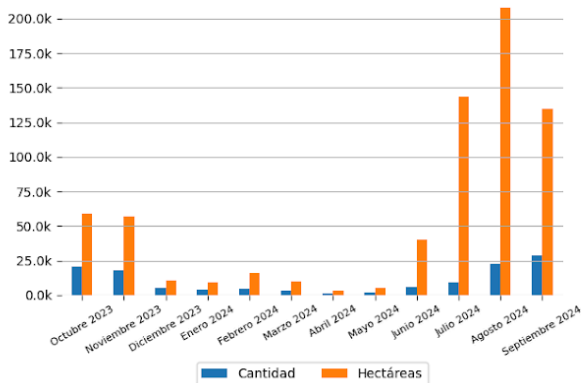
Número de nuevos eventos de Incendios-Quemas activados por País el día 02/10/24



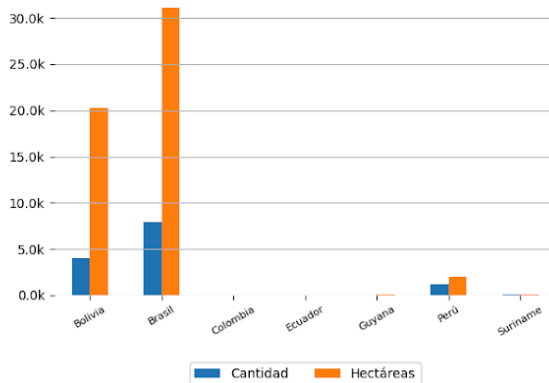
Hectáreas (miles) de área proyectada afectadas por nuevos eventos por País el día 02/10/24



Número de eventos de Incendios-Quemas durante los últimos 12 meses



Número de eventos de Incendios-Quemas en los PM durante el mes de 10-2024



10 ÁREAS NATURALES PROTEGIDAS MÁS AFECTADAS

- Parque Estadual Do Guirá - Brasil
- Reserva Particular Do Patrimônio Natural Poleiro Grande - Brasil
- Reserva Biológica Nascentes Serra Do Cachimbo - Brasil
- Reserva Particular Do Patrimônio Natural Bico Do Javaés, Parque Nacional Do Araguaia - Brasil
- Estação Ecológica De Taiamã - Brasil
- Parque Nacional Do Araguaia - Brasil
- Estação Ecológica Da Serra Das Araras - Brasil
- Reserva Extrativista Rio Ouro Preto, Parque Nacional De Pacaás Novos, Parque Estadual De Guajará-Mirim - Brasil
- Parque Estadual Do Araguaia - Brasil
- Reserva Extrativista Rio Preto-Jacundá, Floresta Nacional De Jacundá - Brasil

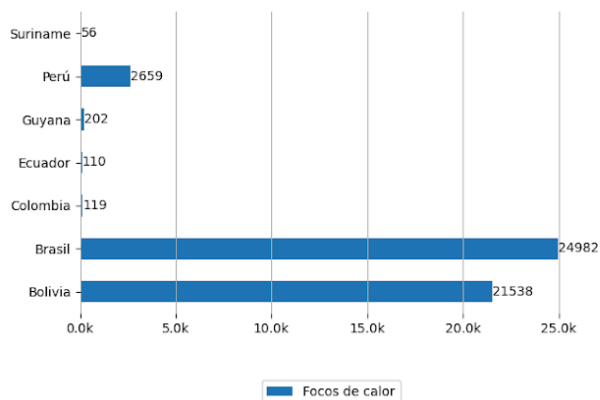
10 TERRITORIOS INDÍGENAS MÁS AFECTADOS

- Guató - Brasil
- Kayapó - Brasil
- Perigara, Baía dos Guató - Brasil
- Menkragnoti - Brasil
- Kayapó, Menkragnoti, Badjonkore - Brasil
- Baú - Brasil
- Parque do Araguaia, Utaria Wyhyna/Iròdu Iràna, Inawebohona, Krahó-Kanela - Brasil
- Inawebohona, Parque do Araguaia - Brasil
- Sararé, Juininha, Paukalirajausu - Brasil
- Urubu Branco - Brasil

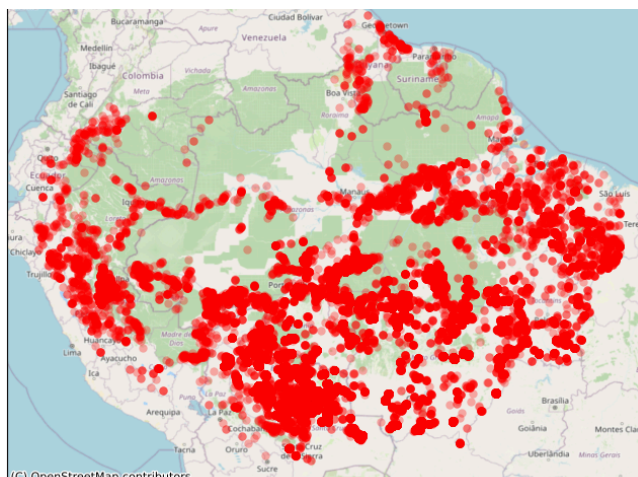


El siguiente reporte de Focos de Calor presenta información acerca de la detección satelital de variaciones en la temperatura de la superficie terrestre en el territorio Amazónico, con alta probabilidad de corresponder a Incendios o Quemadas. Estos datos son obtenidos del portal de Datos abiertos del INPE


Focos de Calor por País del día 01/10/2024



Mapa de Distribución de focos de calor detectados el día 01/10/2024



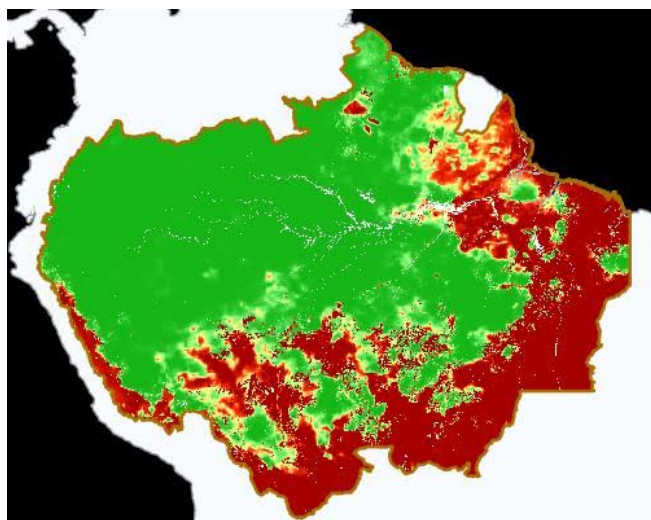
Pronósticos en la Región



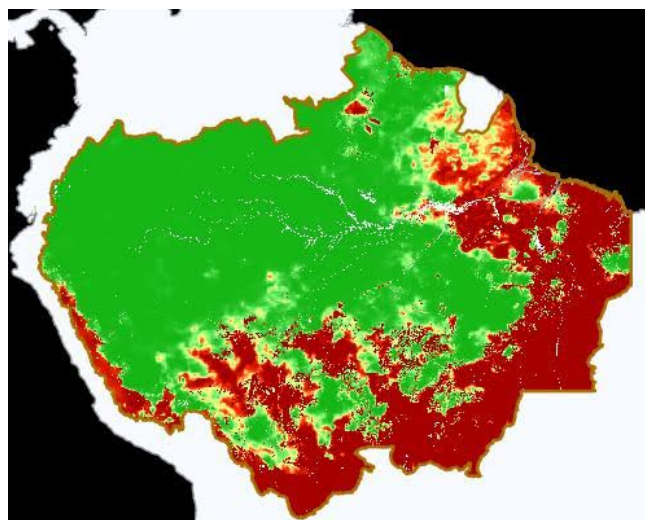
Riesgo de Incendios

Pronósticos de Riesgo de Fuego con el corte amazónico, los gráficos fueron obtenidos del Portal do Programa Queimadas do INPE

Pronóstico de Riesgo de Fuego del día 01/10/2024



Pronóstico de Riesgo de Fuego para el día 04/10/2024



Leyenda

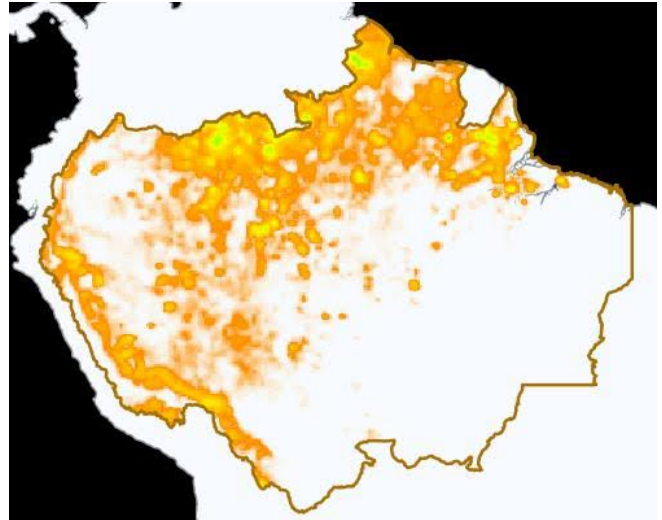
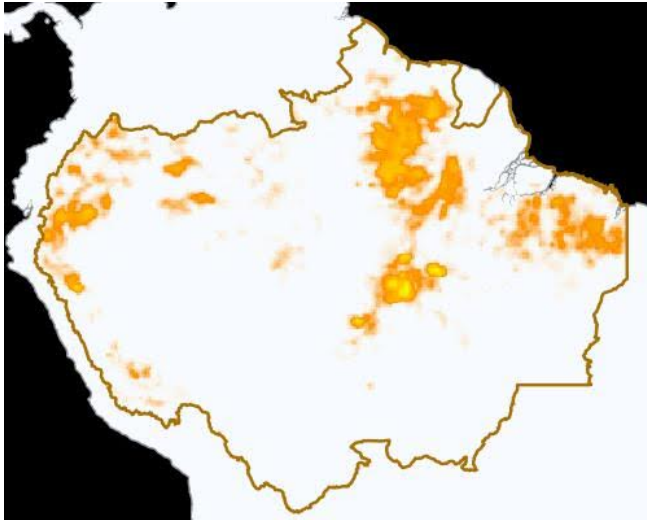


Precipitación

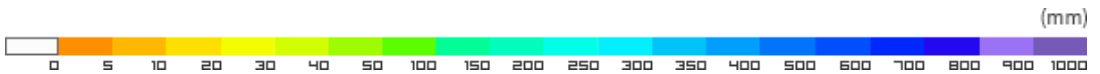
Pronósticos de Precipitación con el corte amazónico, los gráficos fueron obtenidos del Portal do Programa Queimadas do INPE

Pronósticos de Precipitación del día 01/10/2024

Pronósticos de Precipitación para el día 04/10/2024



Leyenda

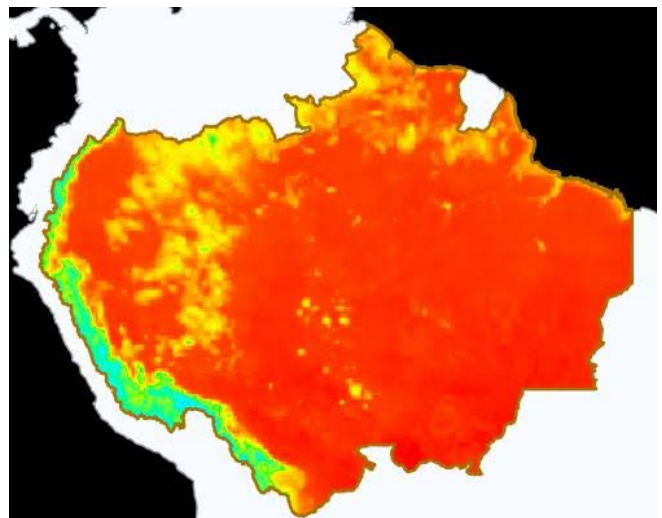
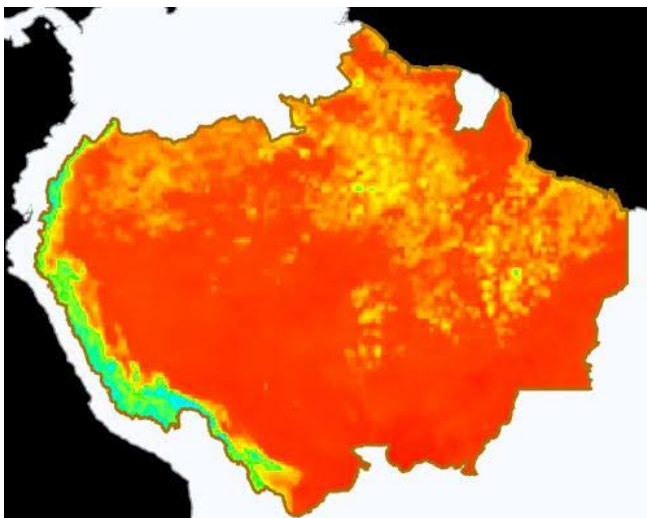


Temperatura Máxima

Pronósticos de Temperatura máxima con el corte amazónico, los gráficos fueron obtenidos del Portal do Programa Queimadas do INPE

Pronóstico de Temperatura Máxima del día
01/10/2024

Pronóstico de Temperatura Máxima para el día
04/10/2024





Eventos de Incendios Transfronterizos en los PM



Eventos de Incendios-Quemas activos cerca al límite de frontera el día 02/10/2024 (1 km de distancia)

ID del evento	Municipio	País próximo	Distancia aproximada en Km	Área afectada aprox. en hectáreas (miles)	Ver
4681558	Tahuamanu - Perú	Bolivia	0.7	277.09	Ver
4942242	Vaca Díez - Bolivia	Brasil	0.73	10.19	Ver
4964975	Nicolás Suárez - Bolivia	Brasil	0.25	4.58	Ver
4942238	Guajará-Mirim - Brasil	Bolivia	0.95	4.52	Ver
4959272	Mariscal Ramón Castilla - Perú	Colombia	0.15	3.63	Ver
4962216	Tahuamanu - Perú	Brasil	0.38	3.45	Ver
4942433	Iténez - Bolivia	Brasil	0.17	3.17	Ver
4961199	Puerto Nariño - Colombia	Perú	0.99	2.77	Ver
4960827	Mamoré - Bolivia	Brasil	0.6	2.43	Ver
4964840	Abuna - Bolivia	Brasil	0.54	2.24	Ver
4966732	Mamoré - Bolivia	Brasil	0.18	1.78	Ver
4941498	Mariscal Ramón Castilla - Perú	Brasil	0.52	1.76	Ver
4960372	Nicolás Suárez - Bolivia	Brasil	0.26	1.56	Ver
4966504	Nicolás Suárez - Bolivia	Brasil	0.5	1.54	Ver
4961069	Porto Velho - Brasil	Bolivia	0.35	1.46	Ver
4962066	Iténez - Bolivia	Brasil	0.75	1.27	Ver
4965690	Normandia - Brasil	Guyana	0.33	1.21	Ver

4958397	Guajar�-Mirim - Brasil	Bolivia	0.15	1.14	Ver
4964996	Vaca Di�z - Bolivia	Brasil	0.37	1.06	Ver

Eventos de Incendios-Quemas activos sobre el l mite de frontera el d a 02/10/2024

ID del evento	Municipio	Pa�s frontera	Distancia aproximada en Km	�rea afectada aprox. en hect�reas (miles)	Ver
4584327	Jos� Miguel de Velasco - Bolivia	Brasil	Sobre Frontera	34409.63	Ver
4568388	Jos� Miguel de Velasco - Bolivia	Brasil	Sobre Frontera	22059.61	Ver
4652725	C�ceres - Brasil	Bolivia	Sobre Frontera	4478.13	Ver
4736806	It�nez - Bolivia	Brasil	Sobre Frontera	163.14	Ver
4942281	Alta Floresta D'Oeste - Brasil	Bolivia	Sobre Frontera	61.44	Ver
4861425	Cabixi - Brasil	Bolivia	Sobre Frontera	46.3	Ver
4928742	It�nez - Bolivia	Brasil	Sobre Frontera	41	Ver
4933528	It�nez - Bolivia	Brasil	Sobre Frontera	19.93	Ver
4933966	Vaca Di�z - Bolivia	Brasil	Sobre Frontera	17.86	Ver
4930538	It�nez - Bolivia	Brasil	Sobre Frontera	10.45	Ver
4933546	It�nez - Bolivia	Brasil	Sobre Frontera	9.79	Ver
4915205	Tahuamanu - Per�	Bolivia	Sobre Frontera	7.77	Ver
4935785	Tahuamanu - Per�	Bolivia	Sobre Frontera	5.67	Ver
4965188	It�nez - Bolivia	Brasil	Sobre Frontera	3.65	Ver
4935566	It�nez - Bolivia	Brasil	Sobre Frontera	2.19	Ver
4935778	Tahuamanu - Per�	Brasil	Sobre Frontera	1.31	Ver
4964857	Vaca Di�z - Bolivia	Brasil	Sobre Frontera	1.09	Ver



Clipping de Incendios



Resumen de reportes period sticos de distintos medios de prensa de los Pa ses Miembros

BOLIVIA

- Incendios forestales: Bolivia declara desastre nacional mientras otros seis países en Sudamérica sufren con el fuego. -Fuente: Mongabay ([ver](#))
- El El gobierno de Bolivia declaró desastre por los incendios tras superar las 6,9 millones de hectáreas quemadas. -Fuente: infobae ([ver](#))
- Bolivia declara “desastre nacional” por la magnitud de los incendios forestales. -Fuente: Agencia EFE ([ver](#))
- Octubre inicia con 41 incendios forestales activos en 17 municipios de Santa Cruz. - Fuente: Diario El Mundo ([ver](#))

BRASIL

- Primeiros animais vítimas de incêndios florestais começam a voltar à natureza. -Fuente: SB Notícias ([ver](#))
- Outubro deverá ter chuvas acima da média. -Fuente: A Voz Da Serra ([ver](#))
- Queimadas em setembro no país é 30% maior que a média do mês; Focos em 2024 baterá recorde desde 2010. -Fuente: Agência Brasil ([ver](#))
- Registro de queimadas em setembro é 30% maior que a média do mês. -Fuente: Agência Brasil ([ver](#))

PERÚ

- Incendios forestales: OEFA despliega brigadas con drones en cinco regiones. -Fuente: Diario Gestión ([ver](#))
- Más del 90 % de incendios forestales fueron extinguidos y contralados, según el Mindef. - Fuente: TV Perú Noticias ([ver](#))
- Porque mudos están: Menos del 1% se destina para prevención de incendios forestales. - Fuente: Diario Gestión ([ver](#))
- Amazonas: cuatro incendios forestales quedan extinguidos por lluvias. -Fuente: Diario Perú21 ([ver](#))

[VER DASHBOARD DE INCENDIOS DEL ORA](#)

[VER LISTA DE BOLETINES](#)

