






Actualizado al **03/03/2024 , 23:01** hora estándar de Brasilia

- Número de eventos de Incendios-Quemas Activos en la Amazonía: **730**
- Hectáreas (miles) afectadas por eventos de Incendios-Quemas Activos en la Amazonía: **4820.59**

Fuente de Datos:

- Centro Gestor e Operacional do Sistema de Proteção da Amazônia (CENSIPAM) 
- Instituto Nacional de Pesquisas Espaciais de Brasil (INPE) 
- Administración Nacional de Aeronáutica y el Espacio (NASA)  , a través de sus satélites:
 - AQUA y TERRA con sus sensores MODIS C6 (1 km por pixel).
 - S-NPP con sus sensores VIIRS (375 metros por pixel).
 - NOAA-20 con sus sensores VIIRS (375 metros por pixel).

Elaboración: ORA / OTCA 2024

¿Qué es un evento de incendio?

Un "evento de incendio" se define como un 'geo-objeto' formado por el agrupamiento de focos de calor, a partir de las detecciones de los satélites en órbita polar. **Fuente** : [Painel do Fogo - FAQ CENSIPAM](#)



De acuerdo a los datos del "Panel del Fuego" facilitados por el CENSIPAM, el día 03 de marzo (23:01 p.m. de Brasilia), sobre el territorio de la Amazonía, se han registrado como "activos" a 730 eventos de fuego, que representa una reducción del 8.4% respecto al día anterior. Así mismo el área proyectada o de influencia es de 4 800 000 hectáreas.

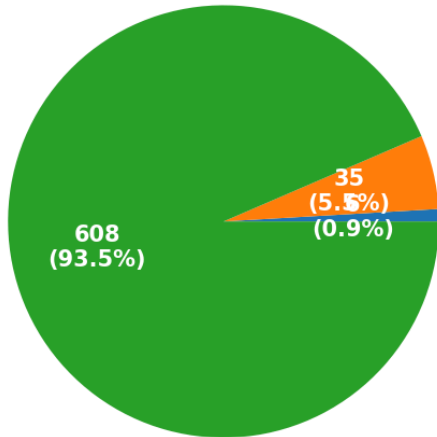
De estos eventos de fuego el 29.1% están ubicados sobre territorio de Brasil, 28.4% sobre Guyana, el 25.8% sobre Colombia, el 9.3% sobre Bolivia, el 9.1% sobre Surinam y el pequeño porcentaje restante sobre Ecuador, Perú, Venezuela. Respecto al inicio de la semana pasada, se observa considerable reducción en el número de eventos de fuego en Colombia, Brasil e incluso Guyana, y un ligero incremento en el caso de Surinam. Es importante indicar que la mayoría de eventos de fuego se ubican al norte de la Amazonia.

Así mismo, se han identificado 08 eventos de fuego, de los cuales 02 eventos activos se encuentran próximos a líneas de frontera (hasta 1 km de distancia desde los límites territoriales hacia el interior de cada país) y 06 eventos activos se encuentra sobre la línea de frontera entre los países de Venezuela - Brasil - Guyana.

Además, es pertinente mencionar que al menos el 0.9% de estos eventos están desplegados sobre Áreas Naturales Protegidas (ANP). A la vez, es importante indicar que aproximadamente el 5.54% de eventos de incendio se localizan sobre Territorios Indígenas.

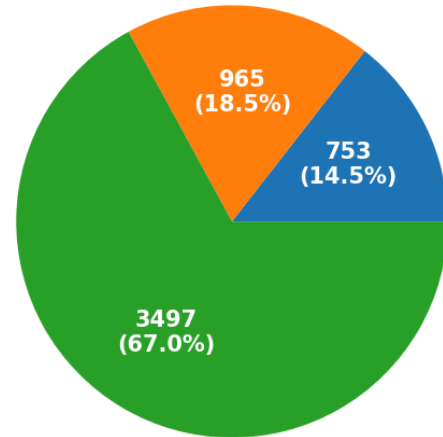
Eventos de Incendios-Quemas activos el día 03/03/2024

Número de eventos



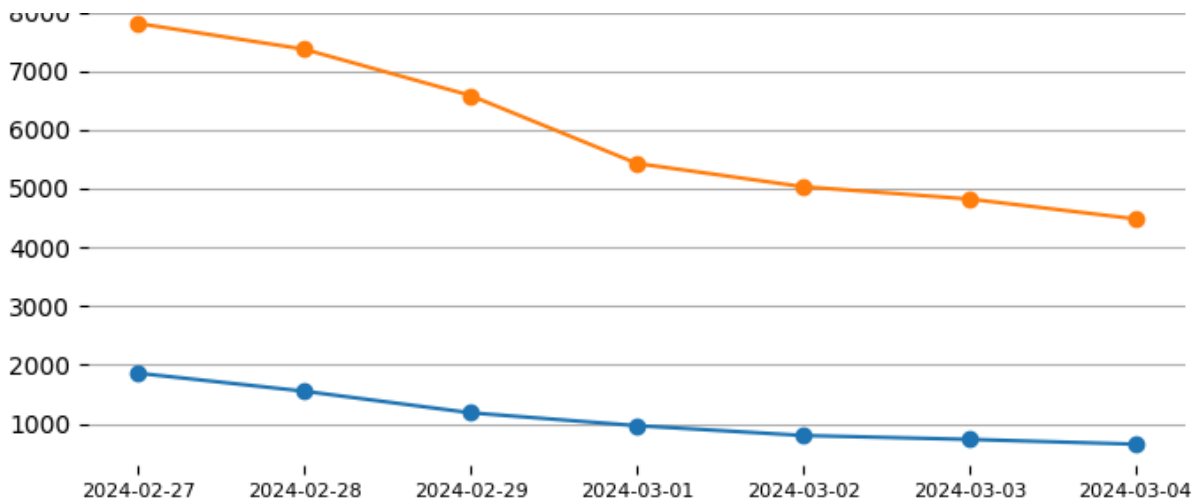
■ ANP ■ Territorios Indígenas ■ Resto

Número de hectáreas (miles) de área proyectada o de influencia



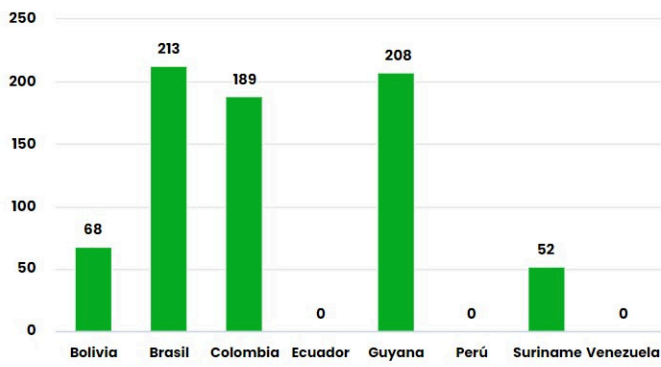
■ ANP ■ Territorios Indígenas ■ Resto

Eventos de Incendios- Quemas activos en la última semana

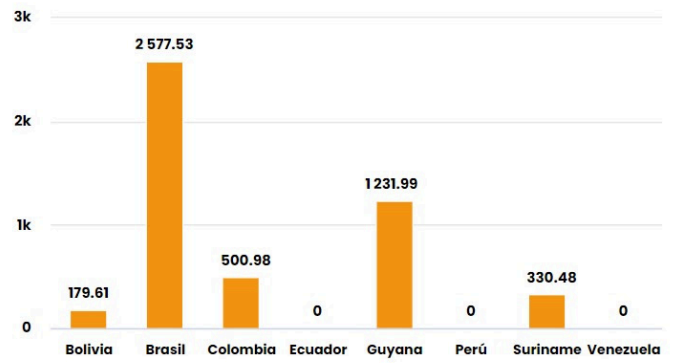


Total de eventos de Incendios-Quemas por País el día 03/03/24

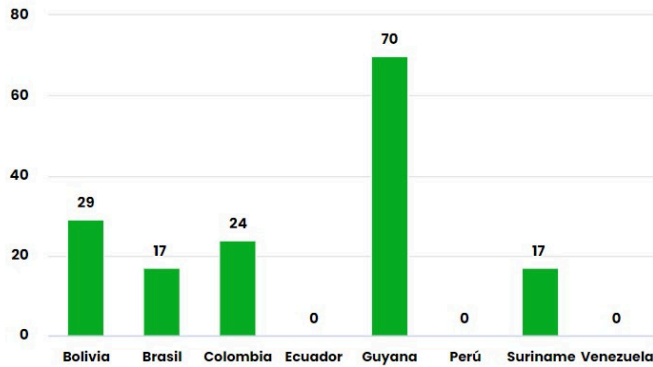
Número de hectáreas (miles) afectadas por País Miembro el día 03/03/24



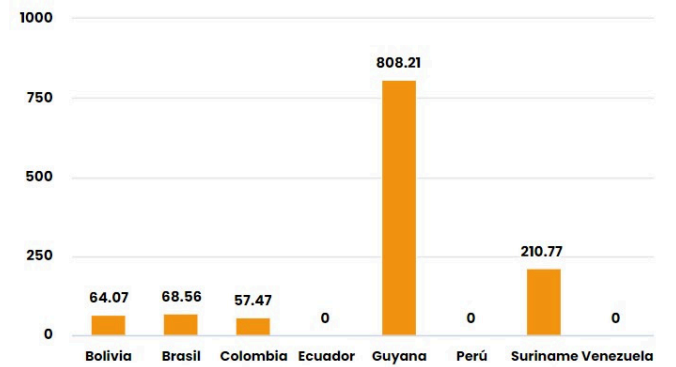
Número de nuevos eventos de Incendios-Quemas activados por País el día 03/03/24



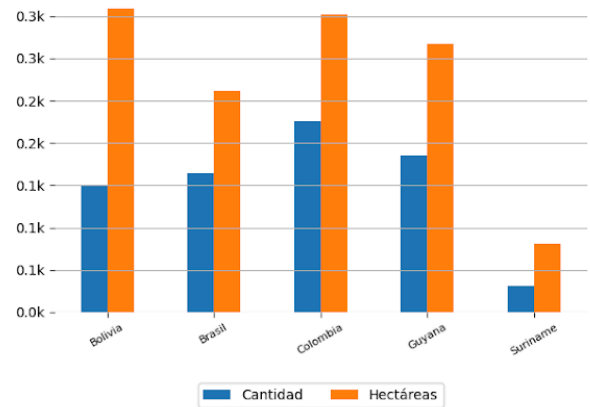
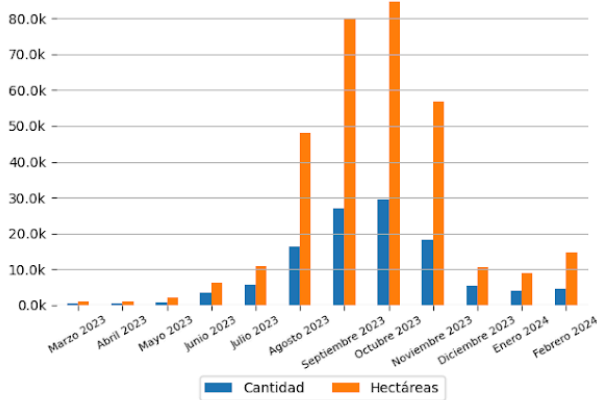
Hectáreas (miles) de área proyectada afectadas por nuevos eventos por País el día 03/03/24



Número de eventos de Incendios-Quemas durante los últimos 12 meses



Número de eventos de Incendios-Quemas en los PM durante el mes de 3-2024



10 ÁREAS NATURALES PROTEGIDAS MÁS AFECTADAS

- Área De Proteção Ambiental - Baixo Rio Branco, Reserva Extrativista Baixo Rio Branco Jauaperi - Brasil

10 TERRITORIOS INDÍGENAS MÁS AFECTADOS

- Yanomami - Brasil
- Raposa Serra do Sol - Guyana
- Raposa Serra do Sol - Brasil
- Raposa Serra do Sol - Brasil
- Raposa Serra do Sol - Brasil
- Yanomami - Brasil
- Raposa Serra do Sol - Brasil
- Parque do Tumucumaque - Suriname
- Alto Rio Negro - Brasil
- Raposa Serra do Sol - Brasil

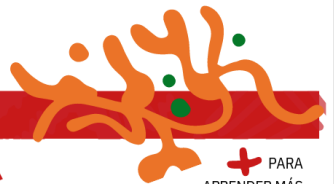
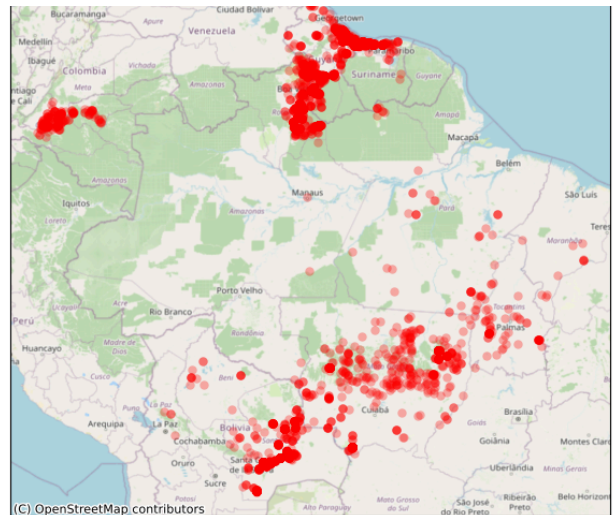
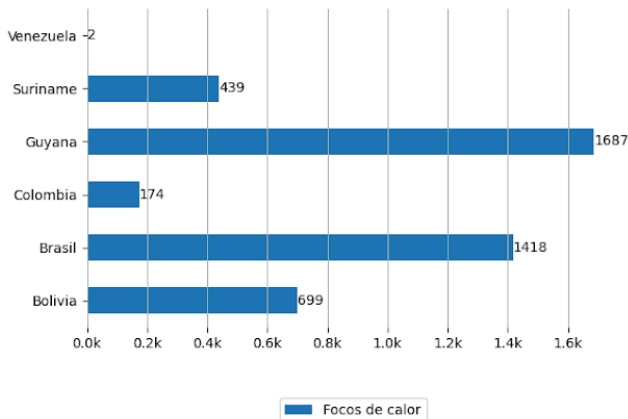


Focos de Calor

El siguiente reporte de Focos de Calor presenta información acerca de la detección satelital de variaciones en la temperatura de la superficie terrestre en el territorio Amazónico, con alta probabilidad de corresponder a Incendios o Quemas. Estos datos son obtenidos del portal de Datos abiertos del INPE

Focos de Calor por País del día 02/03/2024

Mapa de Distribución de focos de calor detectados el día 02/03/2024



Pronósticos en la Región

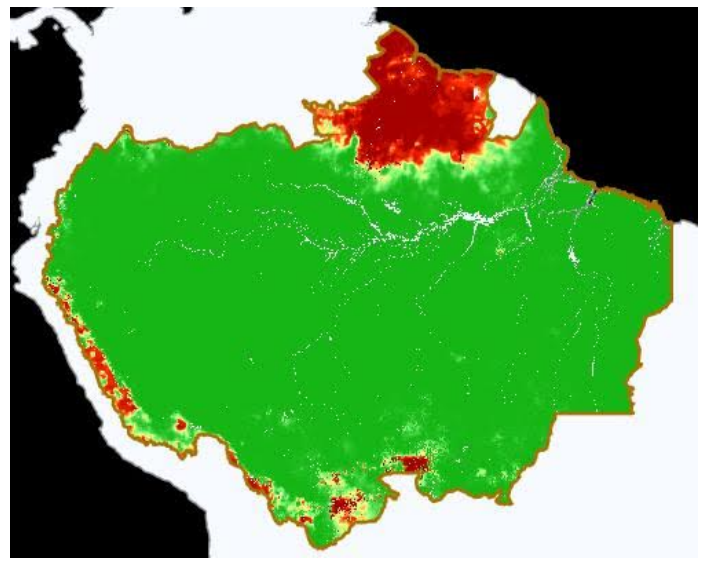
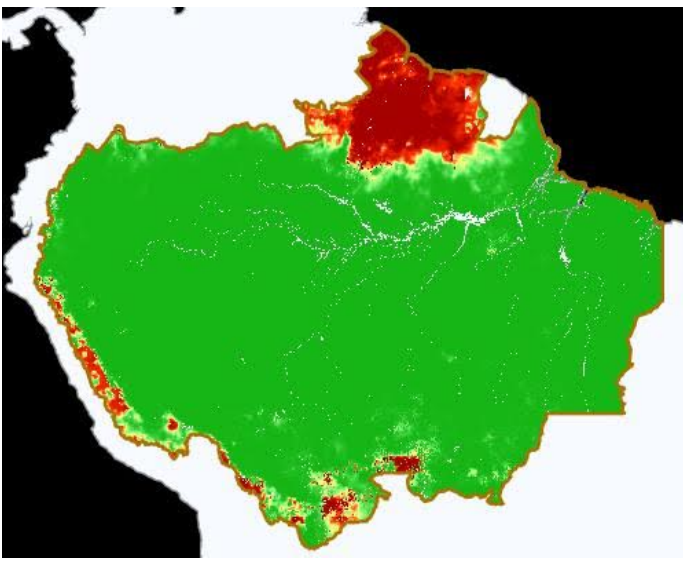


Riesgo de Incendios

Pronósticos de Riesgo de Fuego con el corte amazónico, los gráficos fueron obtenidos del Portal do Programa Queimadas do INPE

Pronóstico de Riesgo de Fuego del día 03/03/2024

Pronóstico de Riesgo de Fuego para el día 06/03/2024



Leyenda

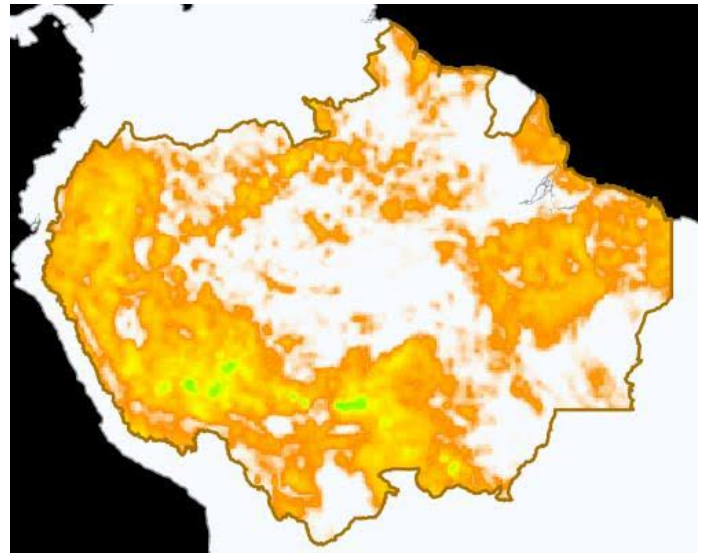
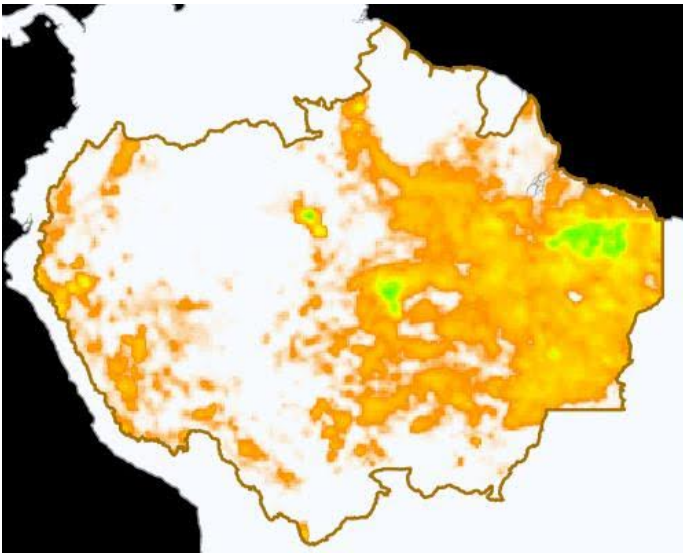


Precipitación

Pronósticos de Precipitación con el corte amazónico, los gráficos fueron obtenidos del Portal do Programa Queimadas do INPE

Pronósticos de Precipitación del día 03/03/2024

Pronósticos de Precipitación para el día 06/03/2024



Leyenda



Temperatura Máxima

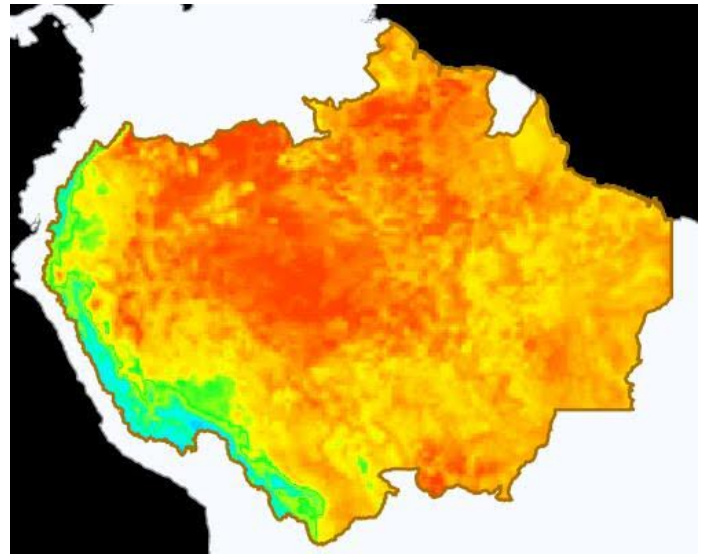
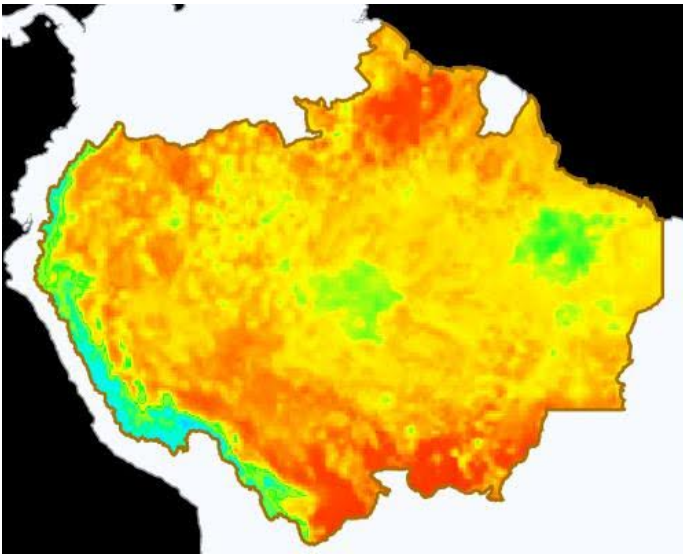
Pronósticos de Temperatura máxima con el corte amazónico, los gráficos fueron obtenidos del Portal do Programa Queimadas do INPE

Pronóstico de Temperatura Máxima del día

Pronóstico de Temperatura Máxima para el día

03/03/2024

06/03/2024



(°C)

Leyenda



Eventos de Incendios Transfronterizos en los PM



Eventos de Incendios-Quemas activos cerca al límite de frontera el día 03/03/2024 (1 km de distancia)

ID del evento	Municipio	País próximo	Distancia aproximada en Km	Área afectada aprox. en hectáreas (miles)	Ver
4281801	Upper Takutu Upper Essequibo - Guyana	Brasil	0.87	8.45	Ver
4333427	Upper Takutu Upper Essequibo - Guyana	Brasil	0.39	1.65	Ver

Eventos de Incendios-Quemas activos sobre el límite de frontera el día 03/03/2024

ID del evento	Municipio	País frontera	Distancia aproximada en Km	Área afectada aprox. en hectáreas (miles)	Ver
4276988	Upper Takutu Upper Essequibo - Guyana	Brasil	Sobre Frontera	66.55	Ver
4310935	Upper Takutu Upper Essequibo - Guyana	Brasil	Sobre Frontera	5.13	Ver
4326324	Normandía - Brasil	Guyana	Sobre Frontera	2.05	Ver
4329147	Gran Sabana - Venezuela	Brasil	Sobre Frontera	1.97	Ver
4329086	Upper Takutu Upper Essequibo - Guyana	Brasil	Sobre Frontera	1.42	Ver



Clipping de Incendios



Resumen de reportes periodísticos de distintos medios de prensa de los Países Miembros

BRASIL

- Satélite da Nasa registra fumaça de incêndios em Roraima. - Fuente: Globo Notícias ([ver](#))
- Roraima tem 45% do total de focos de queimadas do país em fevereiro. - Fuente: Diario de Pernambuco ([ver](#))
- 273 brigadistas federais combatem incêndios florestais em Roraima. - Fuente: Ministério do Meio Ambiente e Mudança do Clima ([ver](#))
- Área queimada no Brasil aumentou 248% em relação a janeiro de 2023. - Fuente: Portal GRNEWS ([ver](#))
- Fogo avança por reservas da Amazônia, que tem recorde de incêndios: 'Chamas pra todo canto'. - Fuente: Folha de Pernambuco ([ver](#))

COLOMBIA

- Vuelven los incendios forestales en el país: hay 20 activos en Colombia. - Fuente: infobae ([ver](#))
- En Boyacá continúan las emergencias por incendios forestales. - Fuente: Caracol Radio ([ver](#))
- Enorme incendio en Paipa, Boyacá: bomberos atienden la situación en la zona de Sativa. - Fuente: Red+ ([ver](#))
- Colombia inicia marzo con 17 incendios forestales activos. - Fuente: Unidad Nacional para la Gestión del Riesgo de Desastres Colombia ([ver](#))
- Emergencia en Barrancabermeja por fuerte incendio forestal que está fuera de control: piden ayuda aérea. - Fuente: Publicaciones Semana ([ver](#))

[VER DASHBOARD DE INCENDIOS DEL ORA](#)

