






Actualizado al **03/04/2024** , **23:01** hora estándar de Brasilia

- Número de eventos de Incendios-Quemas Activos en la Amazonía: **548**
- Hectáreas (miles) afectadas por eventos de Incendios-Quemas Activos en la Amazonía: **4268.07**

#### Fuente de Datos:

- Centro Gestor e Operacional do Sistema de Proteção da Amazônia (CENSIPAM) 
- Instituto Nacional de Pesquisas Espaciais de Brasil (INPE) 
- Administración Nacional de Aeronáutica y el Espacio (NASA)  , a través de sus satélites:
  - AQUA y TERRA con sus sensores MODIS C6 (1 km por pixel).
  - S-NPP con sus sensores VIIRS (375 metros por pixel).
  - NOAA-20 con sus sensores VIIRS (375 metros por pixel).

Elaboración: ORA / OTCA 2024

## MdE MIF

Memorando de Entendimiento de Cooperación y Asistencia Mutua para el Manejo Integral del Fuego entre los PM de la OTCA



### ¿Qué es un evento de incendio?

Un "evento de incendio" se define como un 'geo-objeto' formado por el agrupamiento de focos de calor, a partir de las detecciones de los satélites en órbita polar. **Fuente** : [Painel do Fogo - FAQ CENSIPAM](#)



De acuerdo a los datos del "Panel del Fuego" facilitados por el CENSIPAM, el día 03 de abril (23:01 p.m. de Brasilia), sobre el territorio de la Amazonía, se han registrado como "activos" a 548 eventos de fuego, que representa un incremento del 14.8% respecto al día anterior. Así mismo el área proyectada o de influencia es de 4 200 000 hectáreas.

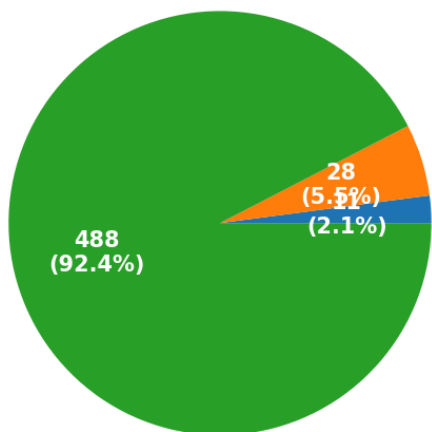
De estos eventos de fuego el 61.8% están ubicados sobre territorio de Guyana, el 19.3% sobre Brasil, el 12.2% sobre Surinam, el 5.2% sobre Bolivia, así mismo, el número de eventos de fuego correspondientes a Colombia, Perú y Venezuela en sumatoria corresponde al 1.2% restante. A la vez es importante indicar que no se han registrado eventos de fuego en el territorio de Ecuador. Cabe resaltar que Guyana desde el inicio de esta semana continua con mayor número de ocurrencias de fuego que el resto de países.

Así mismo, se han identificado 05 eventos de fuego, de los cuales 03 eventos activos se encuentran próximos a líneas de frontera (hasta 1 km de distancia desde los límites territoriales hacia el interior de cada país) y 02 evento activo se encuentra sobre la línea de frontera entre los países de Guayana, Venezuela y Suriname.

Además, es pertinente mencionar que al menos el 2.08% de estos eventos están desplegados sobre Áreas Naturales Protegidas (ANP). A la vez, es importante indicar que aproximadamente el 5.49% de eventos de incendio se localizan sobre Territorios Indígenas.

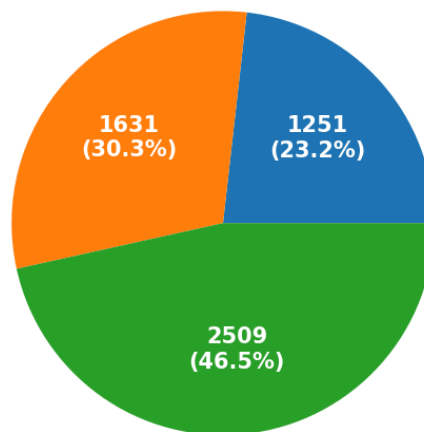
### Eventos de Incendios-Quemas activos el día 03/04/2024

Número de eventos



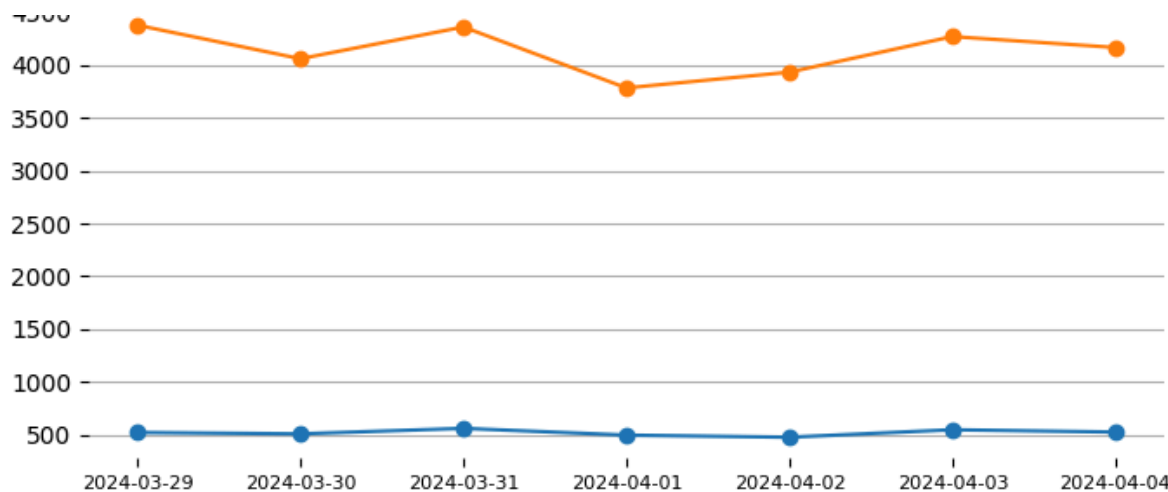
■ ANP ■ Territorios Indígenas ■ Resto

Número de hectáreas (miles) de área proyectada o de influencia



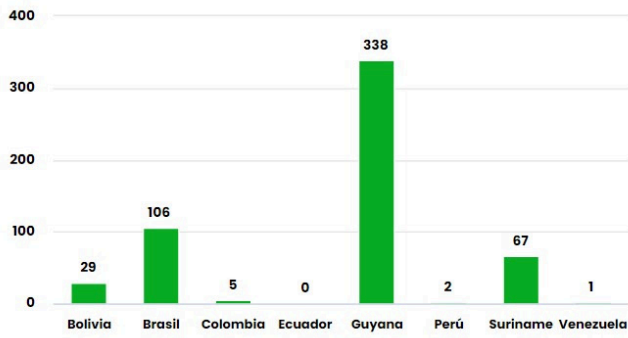
■ ANP ■ Territorios Indígenas ■ Resto

### Eventos de Incendios- Quemas activos en la última semana

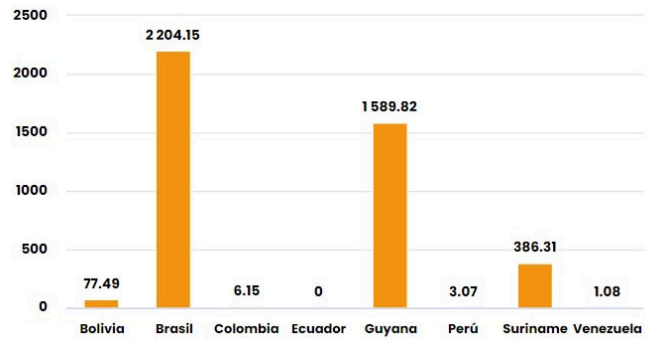


Total de eventos de Incendios-Quemas por País el día 03/04/24

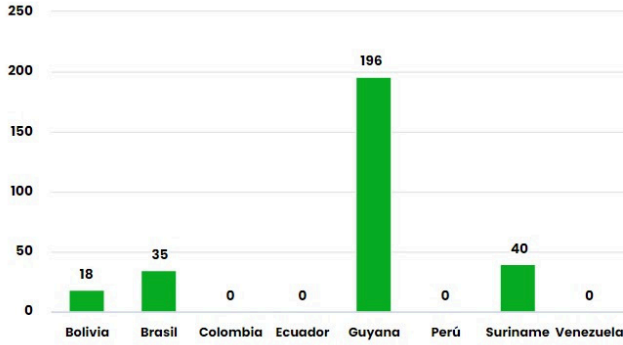
Número de hectáreas (miles) afectadas por País Miembro el día 03/04/24



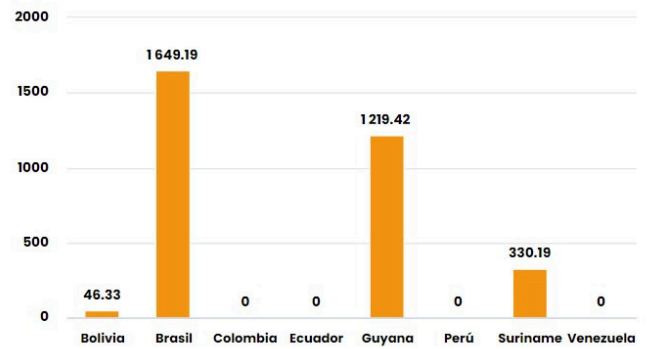
Número de nuevos eventos de Incendios-Quemas activados por País el día 03/04/24



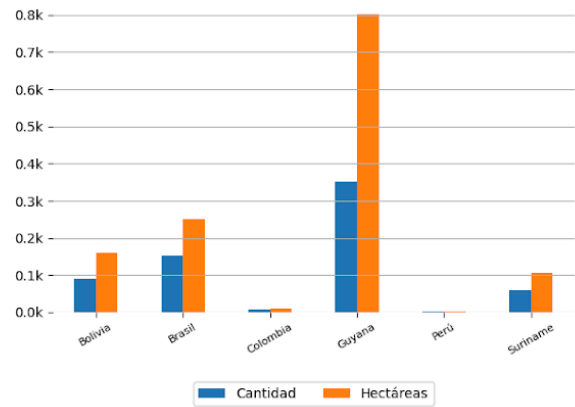
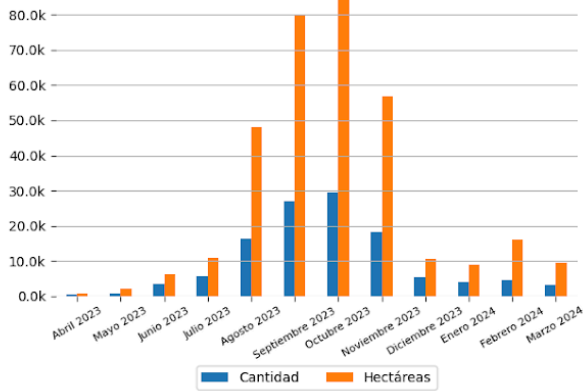
Hectáreas (miles) de área proyectada afectadas por nuevos eventos por País el día 03/04/24



Número de eventos de Incendios-Quemas durante los últimos 12 meses



Número de eventos de Incendios-Quemas en los PM durante el mes de 4-2024



### 10 ÁREAS NATURALES PROTEGIDAS MÁS AFECTADAS

- Floresta Nacional De Roraima - Brasil
- Floresta Nacional De Roraima - Brasil

### 10 TERRITORIOS INDÍGENAS MÁS AFECTADOS

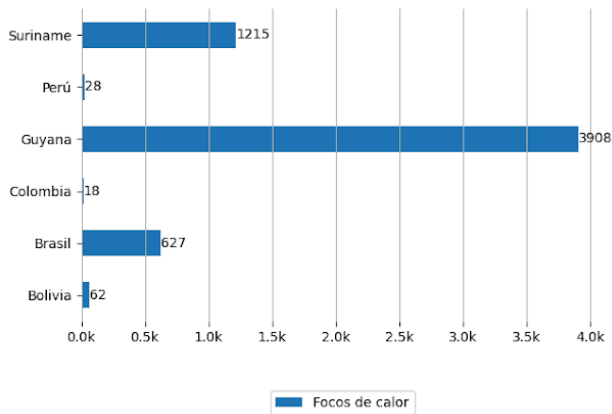
- Yanomami - Brasil
- Malacacheta - Brasil
- Raposa Serra do Sol - Brasil
- Raposa Serra do Sol - Brasil
- Parque do Tumucumaque - Brasil
- Manoa/Pium - Brasil
- Raposa Serra do Sol - Brasil
- Raposa Serra do Sol - Brasil
- Raposa Serra do Sol - Brasil
- Araçá - Brasil



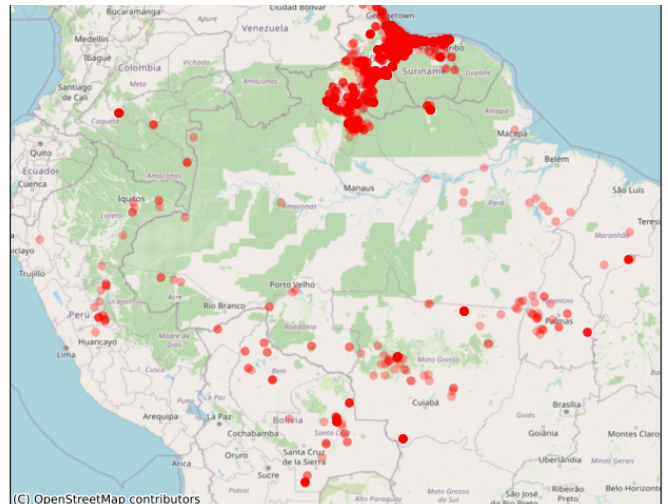
# Focos de Calor

El siguiente reporte de Focos de Calor presenta información acerca de la detección satelital de variaciones en la temperatura de la superficie terrestre en el territorio Amazónico, con alta probabilidad de corresponder a Incendios o Quemadas. Estos datos son obtenidos del portal de Datos abiertos del INPE

Focos de Calor por País del día 02/04/2024



Mapa de Distribución de focos de calor detectados el día 02/04/2024



## Pronósticos en la Región

PARA APRENDER MÁS

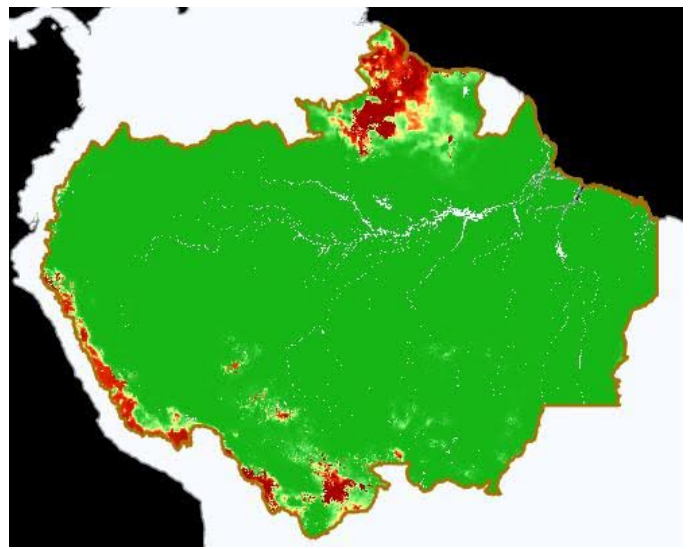
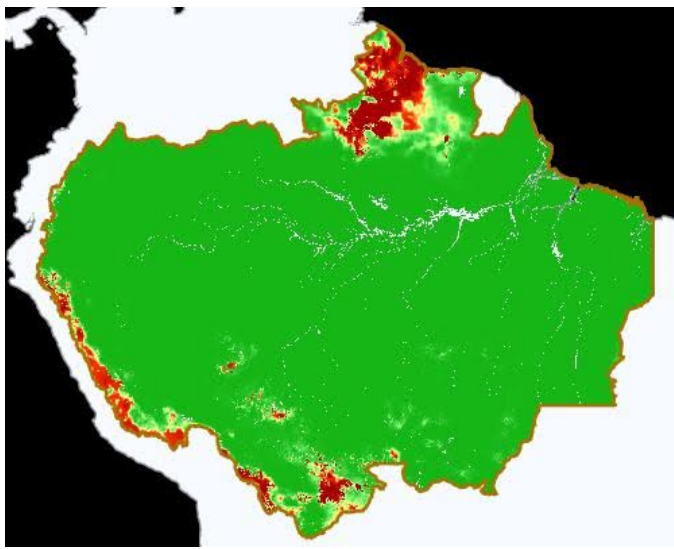


## Riesgo de Incendios

Pronósticos de Riesgo de Fuego con el corte amazónico, los gráficos fueron obtenidos del Portal do Programa Queimadas do INPE

Pronóstico de Riesgo de Fuego del día 02/04/2024

Pronóstico de Riesgo de Fuego para el día 05/04/2024



Leyenda

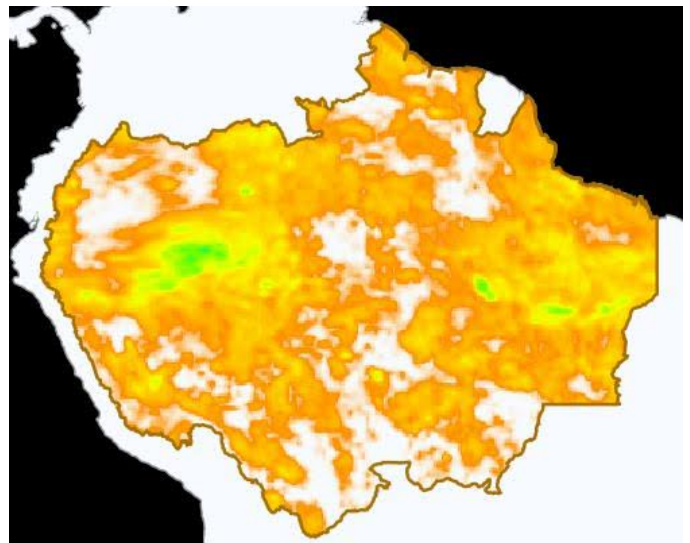
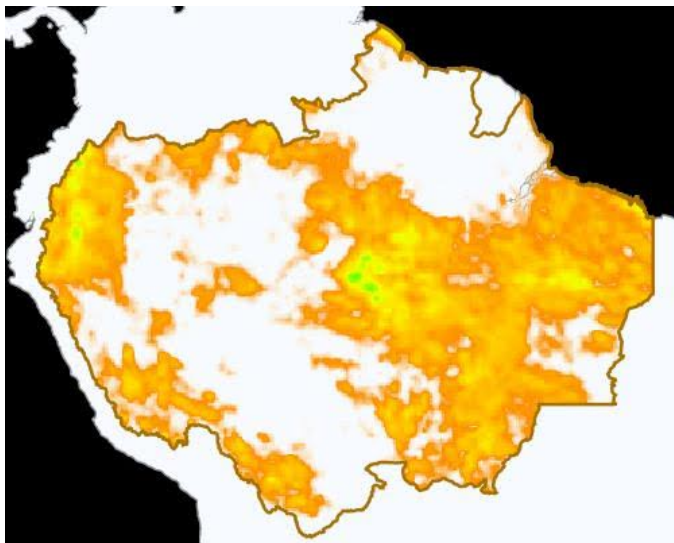


## Precipitación

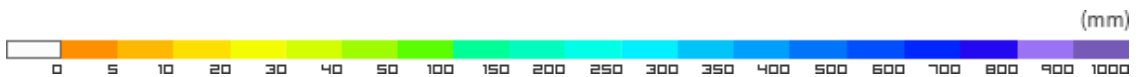
Pronósticos de Precipitación con el corte amazónico, los gráficos fueron obtenidos del Portal do Programa Queimadas do INPE

Pronósticos de Precipitación del día 02/04/2024

Pronósticos de Precipitación para el día 05/04/2024



Leyenda

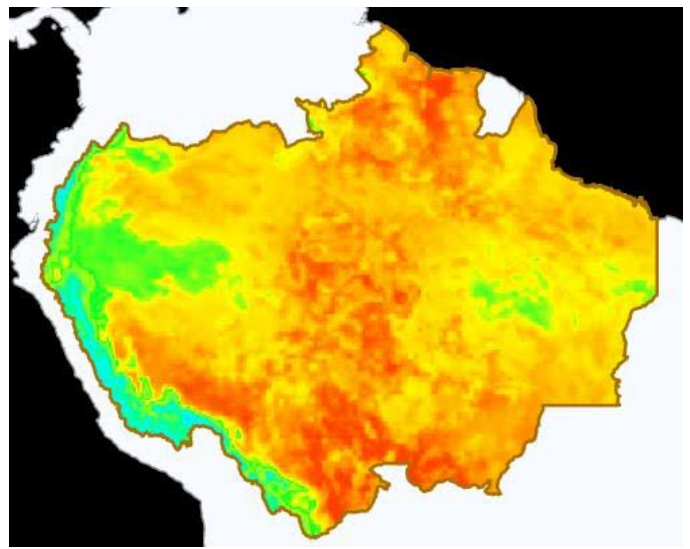
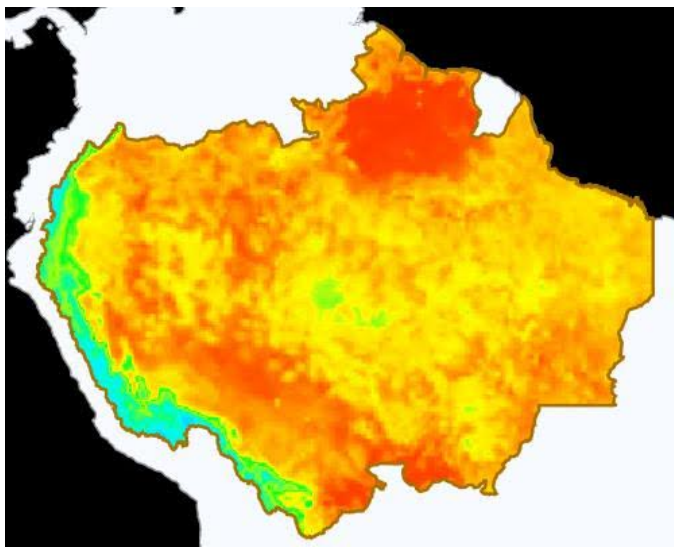


## Temperatura Máxima

Pronósticos de Temperatura máxima con el corte amazónico, los gráficos fueron obtenidos del Portal do Programa Queimadas do INPE

Pronóstico de Temperatura Máxima del día  
02/04/2024

Pronóstico de Temperatura Máxima para el día  
05/04/2024



Leyenda



# Eventos de Incendios Transfronterizos en los PM



Eventos de Incendios-Quemas activos cerca al límite de frontera el día 03/04/2024 (1 km de distancia)

ID del evento	Municipio	País próximo	Distancia aproximada en Km	Área afectada aprox. en hectáreas (miles)	Ver
4414496	Mahaica Berbice - Guyana	Suriname	0.9	3.06	<a href="#">Ver</a>
4425372	Mahaica Berbice - Guyana	Suriname	0.6	5.29	<a href="#">Ver</a>
4425430	Sipaliwini - Suriname	Guyana	0.16	2.2	<a href="#">Ver</a>

Eventos de Incendios-Quemas activos sobre el límite de frontera el día 03/04/2024

ID del evento	Municipio	País frontera	Distancia aproximada en Km	Área afectada aprox. en hectáreas (miles)	Ver
4415298	Sifontes Venezuela	Guyana	Sobre Frontera	1.56	<a href="#">Ver</a>
4427581	Sipaliwini Suriname	Guyana	Sobre Frontera	1.3	<a href="#">Ver</a>



## Clipping de Incendios



## Resumen de reportes periodísticos de distintos medios de prensa de los Países Miembros

### BRASIL

- Ibama atua em Terras Indígenas no combate a incêndios em Roraima. - Fuente: IBAMA NOTÍCIAS ([ver](#))
- 'We are losing the Amazon rainforest': Record number of wildfires in parts of Brazil. - Fuente: CBC News ([ver](#))
- Queimadas explodem no Cerrado e na Amazônia em março. - Fuente: ((o))eco Notícias ([ver](#))
- Com ações preventivas e bases avançadas, bombeiros de MS atuam no combate a incêndios florestais no Pantanal. - Fuente: Agência de Notícias do Governo de Mato Grosso do Sul ([ver](#))
- Alerta en la Amazonía: los incendios en la selva brasileña aumentaron un 61% en marzo. - Fuente: Canal26 ([ver](#))
- Nível do Rio Branco, principal río de Roraima, chega a 9 cm positivos uma semana após registrar segunda maior seca da história. -Fuente: Globo Jornal Nacional ([ver](#))

### GUYANA

- Severe dry weather fueling wildfires across Guyana. - Source: Kaieteur News ([ver](#))
- Acrid smoke, fog continue to affect parts of the country. - Source: Stabroek News ([ver](#))
- Fires In Venezuela Bring Smoky Sunsets Across T&T, Guyana. - Source: Trinidad and Tobago Weather Center ([ver](#))

### VENEZUELA

- Más de 30 mil incendios forestales se registran en el país entre enero y marzo. -Fuente: Correo del Caroni ([ver](#))
- Se registraron más de 1.000 incendios en el estado Miranda durante el primer trimestre de 2024. -Fuente: El Diario ([ver](#))
- Por qué la mayoría de los incendios que se están registrando en Venezuela son provocados, según ingeniero forestal. -Fuente: La Patilla ([ver](#))
- Récord de incendios forestales azota Venezuela durante sequía amazónica causada por el cambio climático. - Fuente: La Patilla ([ver](#))
- Venezuela enfrenta incêndios florestais records durante seca na Amazônia. -Fuente: uol Notícias ([ver](#))

VER DASHBOARD DE INCENDIOS DEL ORA

