






Actualizado al **03/07/2024 , 23:01** hora estándar de Brasilia

- Número de eventos de Incendios-Quemas Activos en la Amazonía: **1053**
- Hectáreas (miles) afectadas por eventos de Incendios-Quemas Activos en la Amazonía: **5032.77**

#### Fuente de Datos:

- Centro Gestor e Operacional do Sistema de Proteção da Amazônia (CENSIPAM) 
- Instituto Nacional de Pesquisas Espaciais de Brasil (INPE) 
- Administración Nacional de Aeronáutica y el Espacio (NASA)  , a través de sus satélites:
  - AQUA y TERRA con sus sensores MODIS C6 (1 km por pixel).
  - S-NPP con sus sensores VIIRS (375 metros por pixel).
  - NOAA-20 con sus sensores VIIRS (375 metros por pixel).

**Elaboración:** ORA / OTCA 2024

#### ¿Qué es un evento de incendio?

Un "evento de incendio" se define como un 'geo-objeto' formado por el agrupamiento de focos de calor, a partir de las detecciones de los satélites en órbita polar. **Fuente :** [Painel do Fogo - FAQ CENSIPAM](#)



De acuerdo a los datos del "Panel del Fuego" facilitados por el CENSIPAM, el día 03 de julio (23:01 p.m. de Brasilia), sobre el territorio de la Amazonía, se han registrado como "activos" a 1053 eventos de fuego, que representa una reducción del 12,9% respecto al día anterior. Así mismo el área de influencia es de 5 000 000 hectáreas.

De estos eventos de fuego el 67% están ubicados sobre territorio de Brasil, el 30,5% sobre Bolivia, y el restante 2,5% sobre los territorios de Perú y Ecuador. Así mismo, no se han registrado eventos de fuego sobre los territorios de Colombia, Guyana, Surinam y Venezuela.

Así mismo, no se ha identificado eventos de fuego activos próximos a línea de frontera (hasta 1 km de distancia desde los límites territoriales hacia el interior de cada país), sin embargo se identificaron 01 evento activo sobre la línea de frontera entre Bolivia y Brasil.

## MdE MIF

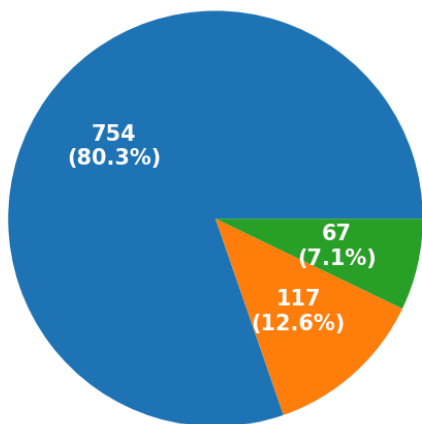
Memorando de Entedimiento de Cooperación y Asistencia Mutua para el Manejo Integral del Fuego entre los PM de la OTCA



Además, es pertinente mencionar que al menos el 7.1% de estos eventos están desplegados sobre Áreas Naturales Protegidas (ANP). A la vez, es importante indicar que aproximadamente el 12.6% de eventos de incendio se localizan sobre Territorios Indígenas. .

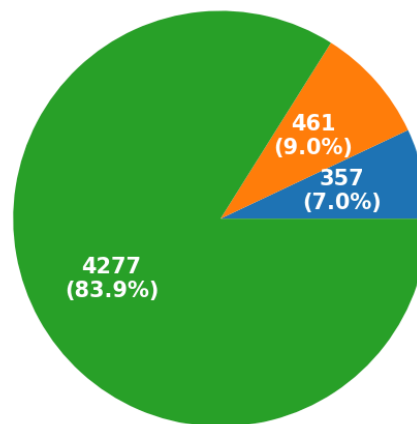
### Eventos de Incendios-Quemas activos el día 03/07/2024

Número de eventos



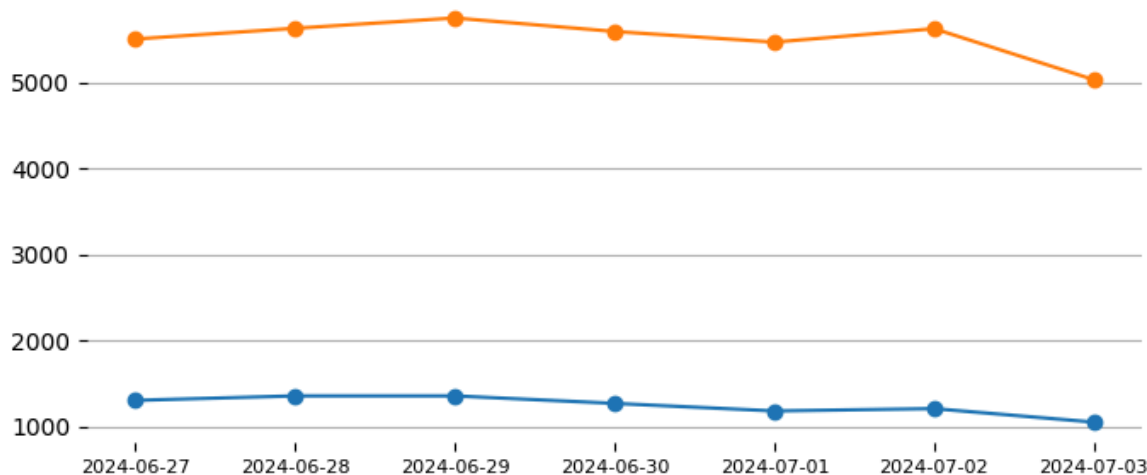
Resto Territorios Indígenas ANP

Número de hectáreas (miles) de área proyectada o de influencia

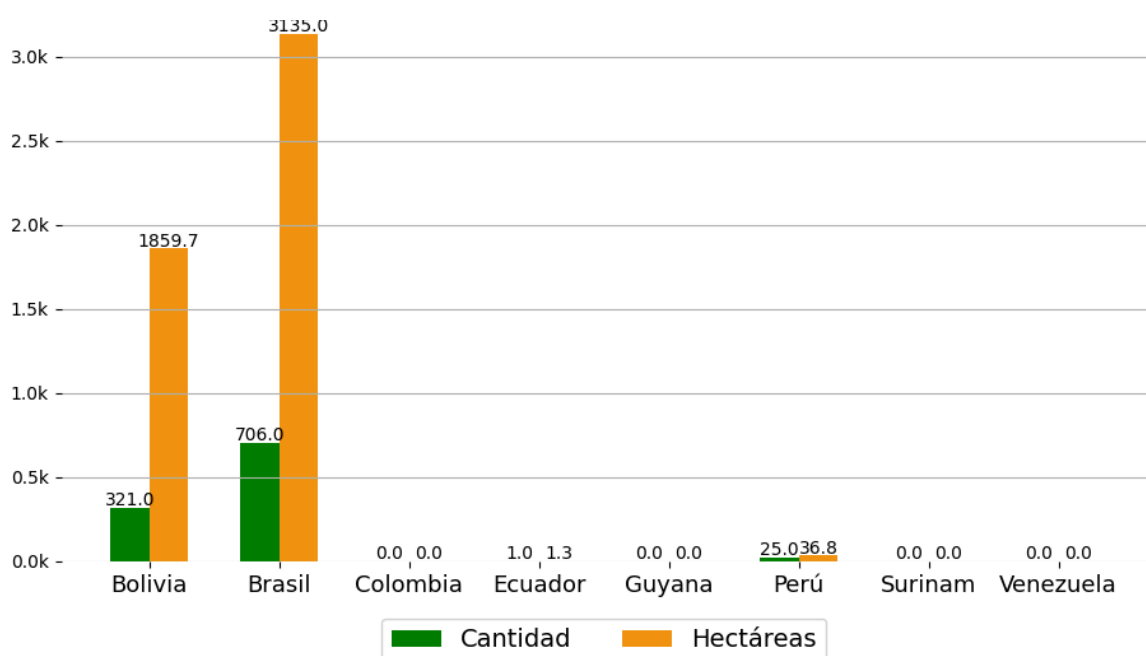


ANP Territorios Indígenas Resto

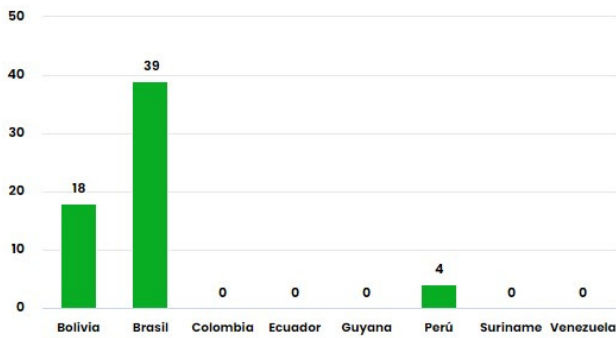
Eventos de Incendios- Quemas activos en la última semana



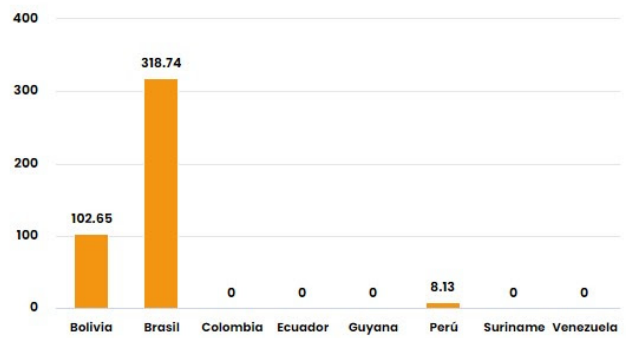
Número de Eventos de incendio-quemada y cantidad de Hectáreas afectadas por País el día: 03/07/2024



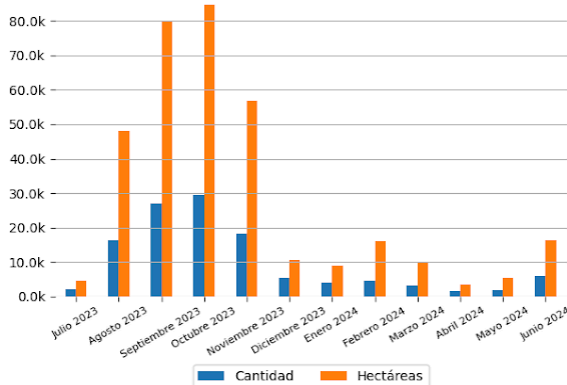
Número de nuevos eventos de Incendios-Quemas activados por País el día 03/07/24



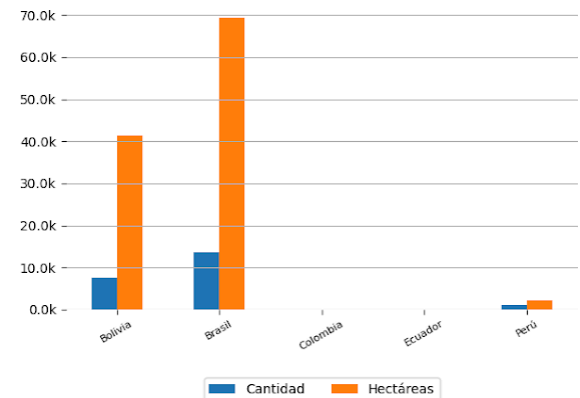
Hectáreas (miles) de área proyectada afectadas por nuevos eventos por País el día 03/07/24



Número de eventos de Incendios-Quemas durante los últimos 12 meses



Número de eventos de Incendios-Quemas en los PM durante el mes de 7-2024



### 10 ÁREAS NATURALES PROTEGIDAS MÁS AFECTADAS

- Parque Nacional Do Pantanal Matogrossense - Brasil
- Área De Proteção Ambiental Ilha Do Bananal/Cantão - Brasil
- Área De Proteção Ambiental Serra Do Lajeado - Brasil

### 10 TERRITORIOS INDÍGENAS MÁS AFECTADOS

- Paresi - Brasil
- Apiaka/Kayabi - Brasil
- Paresi - Brasil
- Marechal Rondon - Brasil
- Kanela Memortumré - Brasil
- Kraolandia - Brasil
- Kraolandia - Brasil

- Floresta Nacional Do Trairão - Brasil
- Estacao Ecologica Serra Geral Do Tocantins - Brasil
- Floresta Nacional De Bom Futuro - Brasil
- Área De Proteção Ambiental Ilha Do Bananal/Cantão - Brasil
- Área De Proteção Ambiental Jalapão - Brasil
- Área De Proteção Ambiental Bacia Do Rio De Janeiro - Brasil
- Estacao Ecologica Serra Geral Do Tocantins - Brasil

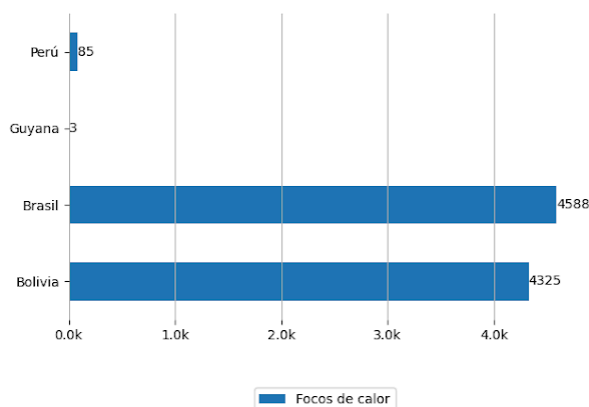
- Apinayé - Brasil
- Paukallirajausu - Brasil
- Kraolandia - Brasil



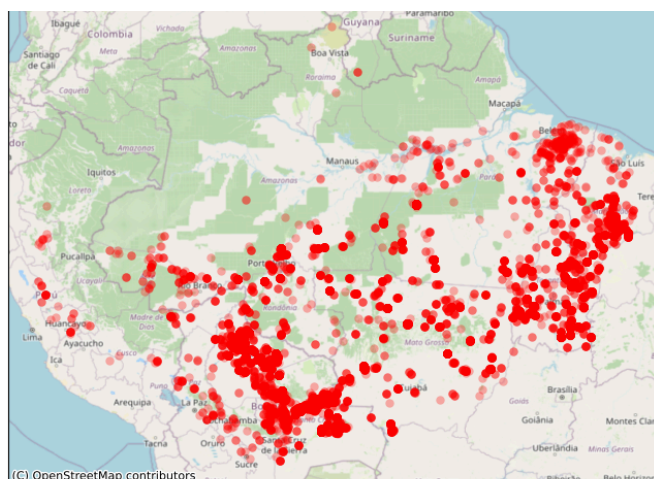
## Focos de Calor

El siguiente reporte de Focos de Calor presenta información acerca de la detección satelital de variaciones en la temperatura de la superficie terrestre en el territorio Amazónico, con alta probabilidad de corresponder a Incendios o Quemas. Estos datos son obtenidos del portal de Datos abiertos del INPE

Focos de Calor por País del día 02/07/2024



Mapa de Distribución de focos de calor detectados el día 02/07/2024



## Pronósticos en la Región

PARA APRENDER MÁS

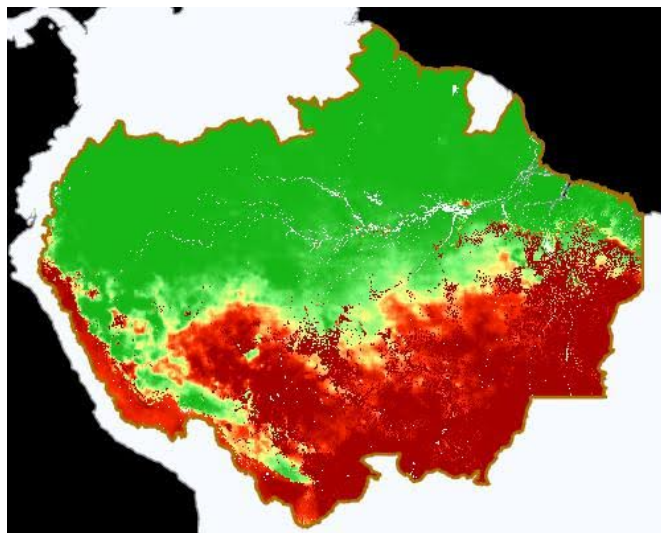
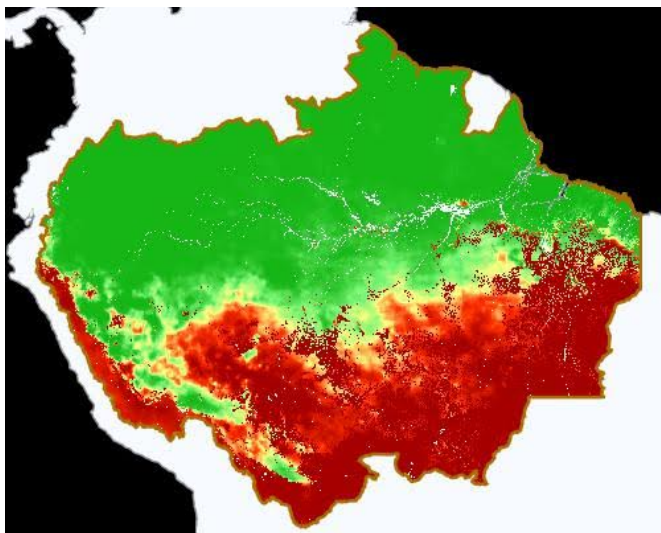


## Riesgo de Incendios

Pronósticos de Riesgo de Fuego con el corte amazónico, los gráficos fueron obtenidos del Portal do Programa Queimadas do INPE

Pronóstico de Riesgo de Fuego del día 02/07/2024

Pronóstico de Riesgo de Fuego para el día 05/07/2024

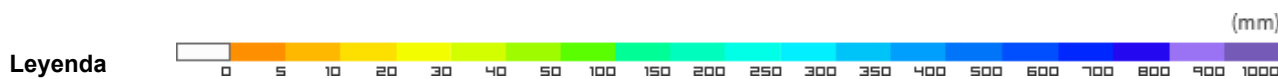
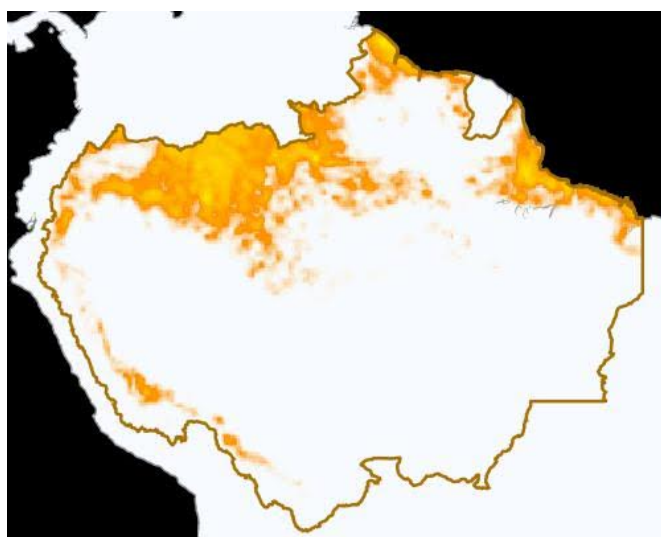
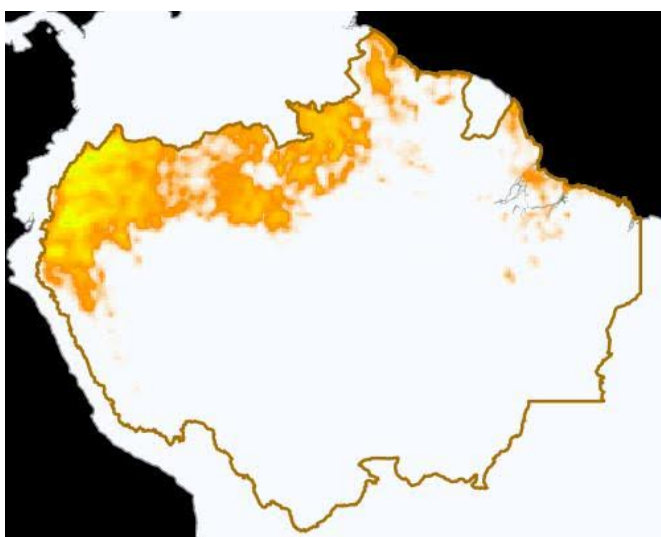


## ➤ Precipitación

Pronósticos de Precipitación con el corte amazónico, los gráficos fueron obtenidos del Portal do Programa Queimadas do INPE

Pronósticos de Precipitación del día 02/07/2024

Pronósticos de Precipitación para el día 05/07/2024

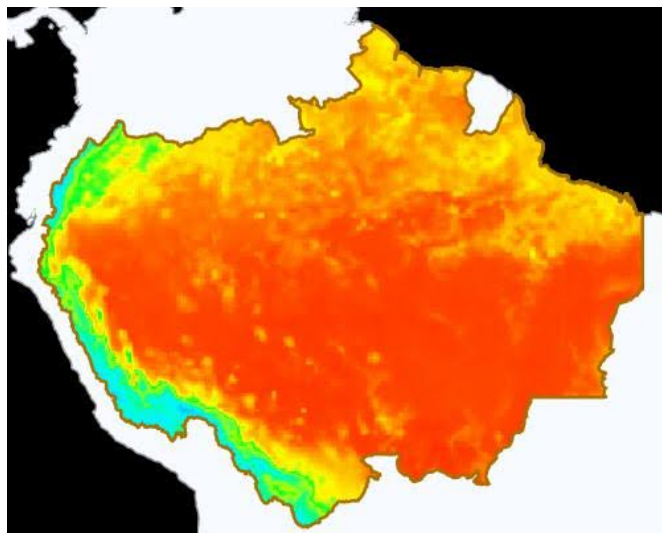
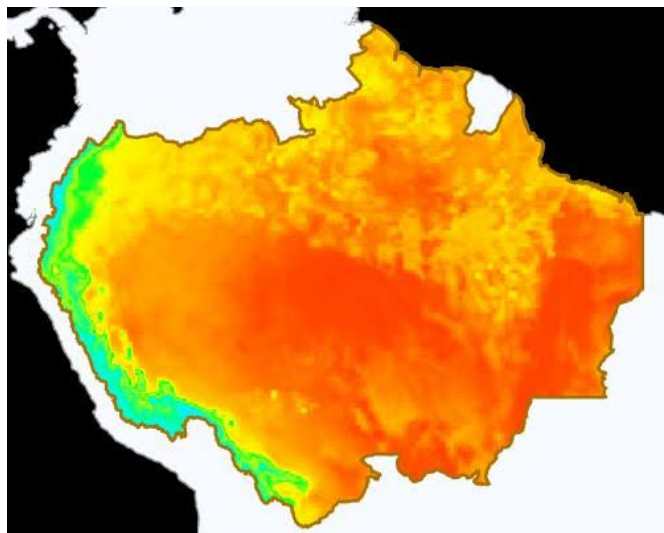


## ➤ Temperatura Máxima

Pronósticos de Temperatura máxima con el corte amazónico, los gráficos fueron obtenidos del Portal do Programa Queimadas do INPE

Pronóstico de Temperatura Máxima del día  
02/07/2024

Pronóstico de Temperatura Máxima para el día  
05/07/2024



# Eventos de Incendios Transfronterizos en los PM



Eventos de Incendios-Quemas activos cerca al límite de frontera el día 03/07/2024 (1 km de distancia)

ID del evento	Municipio	País próximo	Distancia aproximada en Km	Área afectada aprox. en hectáreas (miles)	Ver
---	---	---	---	---	<a href="#">Ver</a>

Eventos de Incendios-Quemas activos sobre el límite de frontera el día 03/07/2024

ID del evento	Municipio	País frontera	Distancia aproximada en Km	Área afectada aprox. en hectáreas (miles)	Ver
4560448	Cáceres Brasil	Bolivia	Sobre Frontera	37.23	<a href="#">Ver</a>



## Clipping de Incendios



Resumen de reportes periodísticos de distintos medios de prensa de los Países Miembros

### BRASIL

- DF registra aumento de 430% em incêndios florestais nos primeiros cinco meses de 2024. -Fuente: Brasil de Fato ([ver](#))
- Las fotos de los históricos incendios en el Pantanal brasileño: "Una de las peores situaciones nunca vistas". -Fuente: infobae ([ver](#))

- Oenegés internacionales piden a la UE salvar el Pantanal. -Fuente: DW News ([ver](#))
- Récord histórico de incendios en el Pantanal brasileño en junio. -Fuente: Agencia EFE Verde ([ver](#))

## BOLIVIA

- Alertan de peligro de incendios en 42 municipios de Bolivia. -Fuente: Prensa Latina ([ver](#))
- Defensa Civil despliega a bomberos forestales para combatir incendios en Santa Cruz. -Fuente: Agencia Boliviana de Información ([ver](#))

[VER DASHBOARD DE INCENDIOS DEL ORA](#)

[VER LISTA DE BOLETINES](#)

