



MEMORANDO DE ENTENDIMIENTO
DE COOPERACIÓN Y ASISTENCIA MUTUA
PARA EL MANEJO INTEGRAL DEL FUEGO
ENTRE LOS PAÍSES MIEMBROS DE LA OTCA

MEMORANDUM OF UNDERSTANDING
ON COOPERATION AND MUTUAL ASSISTANCE
FOR THE INTEGRAL MANAGEMENT OF
FIRE AMONG ACTU MEMBER
COUNTRIES

MEMORANDUM OF UNDERSTANDING
ON COOPERATION AND MUTUAL ASSISTANCE
FOR THE INTEGRAL MANAGEMENT OF
FIRE AMONG ACTU MEMBER
COUNTRIES

MdE MIF




Memorando de Entendimiento de Cooperación y Asistencia Mutua para el Manejo Integral del Fuego entre los PM de la OTCA



Actualizado al **03/09/2024** , **23:05** hora estándar de Brasilia

- Número de eventos de Incendios-Quemas Activos en la Amazonía: **4999**
- Hectáreas (miles) afectadas por eventos de Incendios-Quemas Activos en la Amazonía: **143 255.67**

Fuente de Datos:

- Centro Gestor e Operacional do Sistema de Proteção da Amazônia (CENSIPAM) 
- Instituto Nacional de Pesquisas Espaciales de Brasil (INPE) 
- Administración Nacional de Aeronáutica y el Espacio (NASA)  , a través de sus satélites:
 - AQUA y TERRA con sus sensores MODIS C6 (1 km por pixel).
 - S-NPP con sus sensores VIIRS (375 metros por pixel).
 - NOAA-20 con sus sensores VIIRS (375 metros por pixel).

Elaboración: ORA / OTCA 2024

¿Qué es un evento de incendio?

Un "evento de incendio" se define como un 'geo-objeto' formado por el agrupamiento de focos de calor, a partir de las detecciones de los satélites en órbita polar. **Fuente** : [Painel do Fogo - FAQ CENSIPAM](#)



De acuerdo a los datos del "Panel del Fuego" facilitados por el CENSIPAM, el día 03 de octubre (23:01 p.m. de Brasilia), sobre el territorio de la Amazonía, se han registrado como "activos" a 4999 eventos de fuego, que representa un incremento del 15,2% respecto al día anterior. Así mismo el área proyectada o de influencia es de 142 000 000 hectáreas.

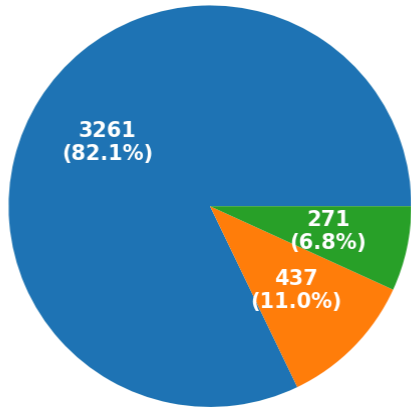
De estos eventos de fuego el 62 % están ubicados sobre territorio de Brasil, el 26,7% sobre Bolivia, el 9,4% sobre el territorio de Perú y el restante 1,9% sobre los territorios de Colombia, Ecuador, Guyana y Surinam. Así mismo, no se han registrado incendios sobre los territorios de Venezuela.

Así mismo, se ha identificado 20 eventos de fuego activos próximos a línea de frontera (hasta 1 km de distancia desde los límites territoriales hacia el interior de cada país), y 18 eventos activos sobre la línea de frontera, los 38 eventos de incendios tranfronterizos están localizados entre Bolivia, Brasil, Colombia y Perú.

Además, es pertinente mencionar que al menos el 11% de estos eventos están desplegados sobre Áreas Naturales Protegidas (ANP). A la vez, es importante indicar que aproximadamente el 6.8% de eventos de

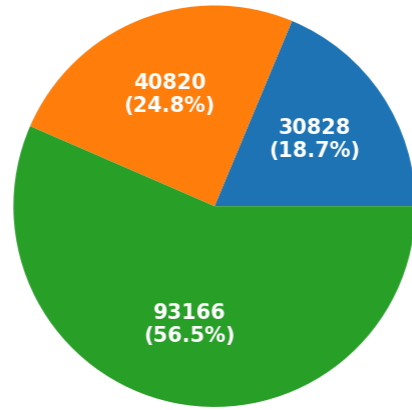
Eventos de Incendios-Quemas activos el día 03/10/2024

Número de eventos



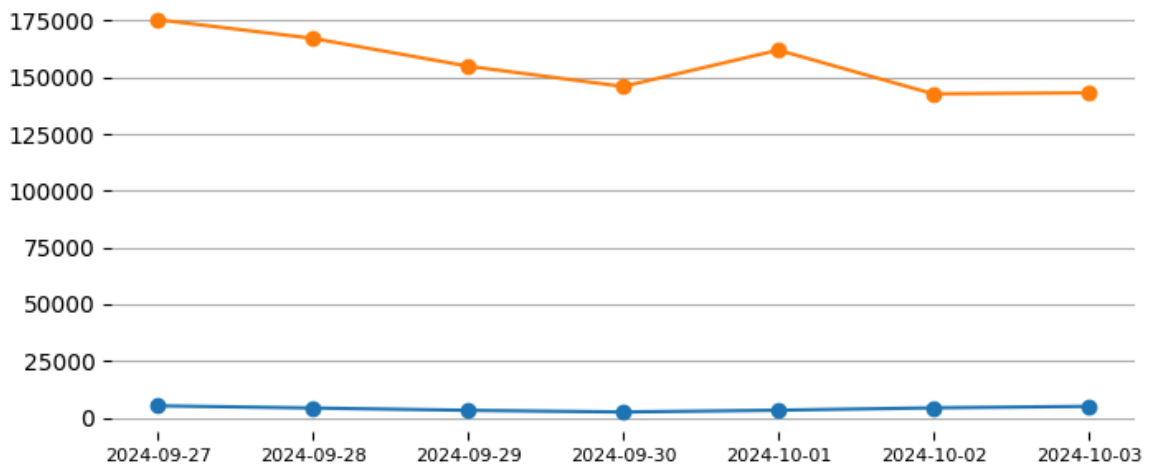
Resto ANP Territorios Indígenas

Número de hectáreas (miles) de área proyectada o de influencia

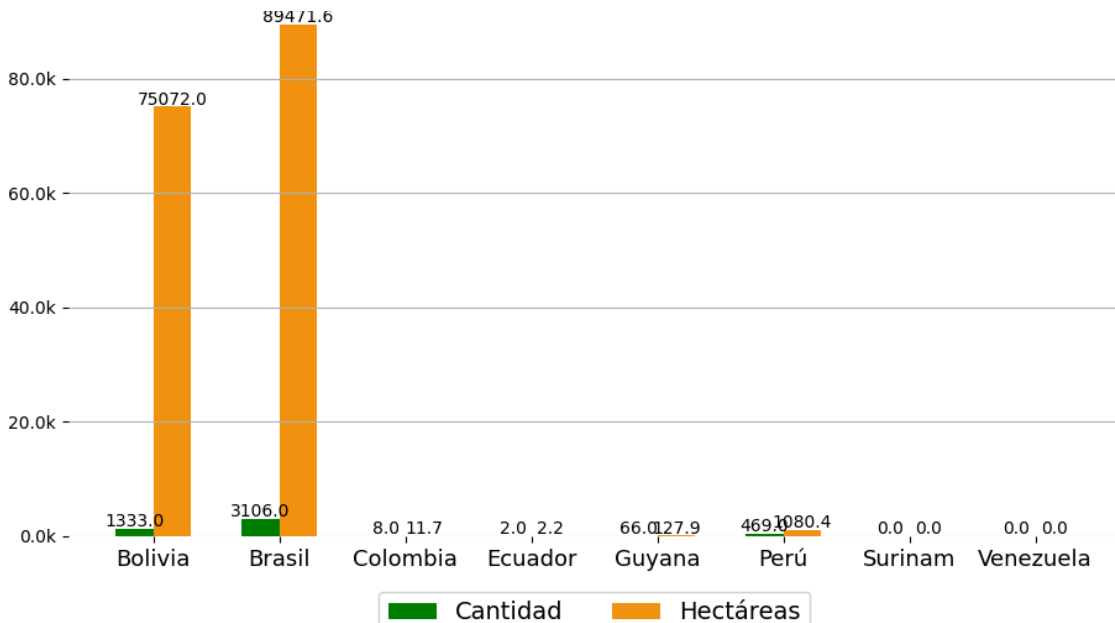


ANP Territorios Indígenas Resto

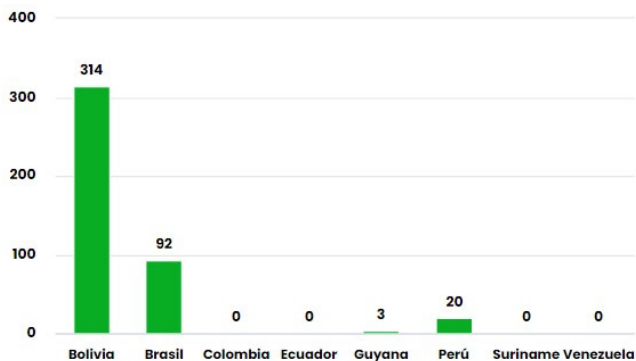
Eventos de Incendios- Quemas activos en la última semana



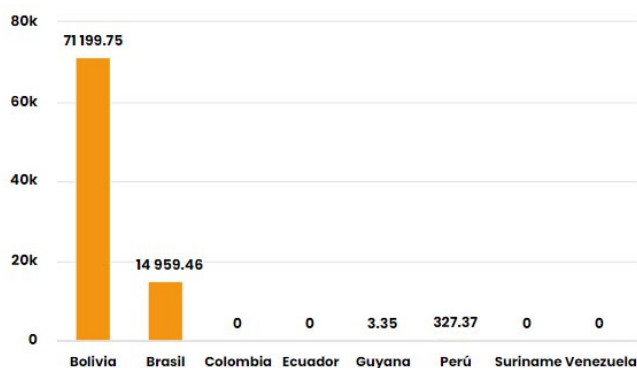
Número de Eventos de incendio-quemada y cantidad de Hectáreas afectadas por País el día: 03/10/2024



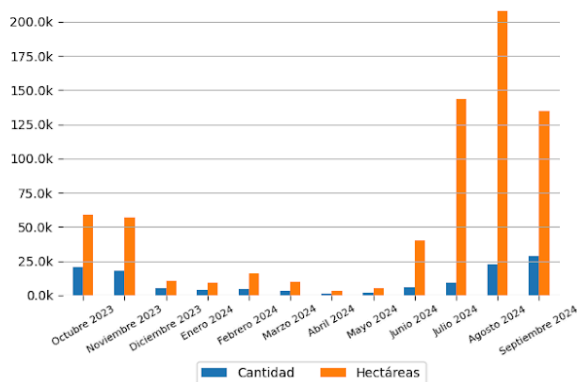
Número de nuevos eventos de Incendios-Quemas activados por País el día 03/10/24



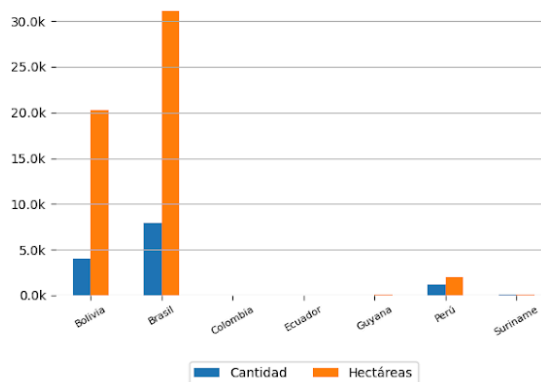
Hectáreas (miles) de área proyectada afectadas por nuevos eventos por País el día 03/10/24



Número de eventos de Incendios-Quemas durante los últimos 12 meses



Número de eventos de Incendios-Quemas en los PM durante el mes de 10-2024



10 ÁREAS NATURALES PROTEGIDAS MÁS AFECTADAS

- Parque Estadual Do Guirá - Brasil
- Estação Ecológica Da Terra Do Meio, Área De Proteção Ambiental Triunfo Do Xingu - Brasil
- Reserva Particular Do Patrimônio Natural Poleiro Grande - Brasil
- Reserva Biológica Nascentes Serra Do Cachimbo - Brasil
- Reserva Particular Do Patrimônio Natural Bico Do Javaés, Parque Nacional Do Araguaia - Brasil
- Estação Ecológica De Taiamã - Brasil
- Parque Nacional Do Araguaia - Brasil
- Reserva Extrativista Rio Ouro Preto, Parque Nacional De Pacaás Novos, Parque Estadual De Guajará-Mirim - Brasil
- Parque Estadual Do Araguaia - Brasil
- Reserva Extrativista Rio Preto-Jacundá, Floresta Nacional De Jacundá - Brasil

10 TERRITORIOS INDÍGENAS MÁS AFECTADOS

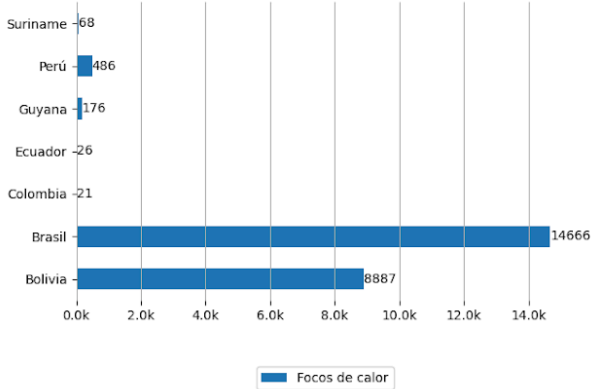
- Guató - Brasil
- Kayapó - Brasil
- Kayapó - Brasil
- Perigara, Baía dos Guató - Brasil
- Menkragnoti - Brasil
- Kayapó, Menkragnoti, Badjonkore - Brasil
- Parque do Araguaia, Utaria Wyhyrna/Iròdu Iràna, Inawebohona, Krahó-Kanela - Brasil
- Inawebohona, Parque do Araguaia - Brasil
- Kayapó - Brasil
- Sararé, Juíinha, Paukalirajausu - Brasil



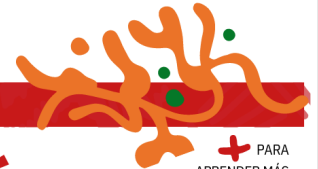
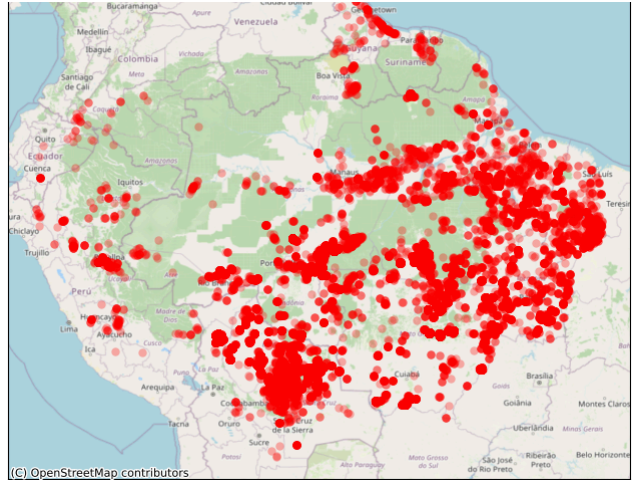
Focos de Calor

El siguiente reporte de Focos de Calor presenta información acerca de la detección satelital de variaciones en la temperatura de la superficie terrestre en el territorio Amazónico, con alta probabilidad de corresponder a Incendios o Quemadas. Estos datos son obtenidos del portal de Datos abiertos del INPE

Focos de Calor por País del día 02/10/2024



Mapa de Distribución de focos de calor detectados el día 02/10/2024



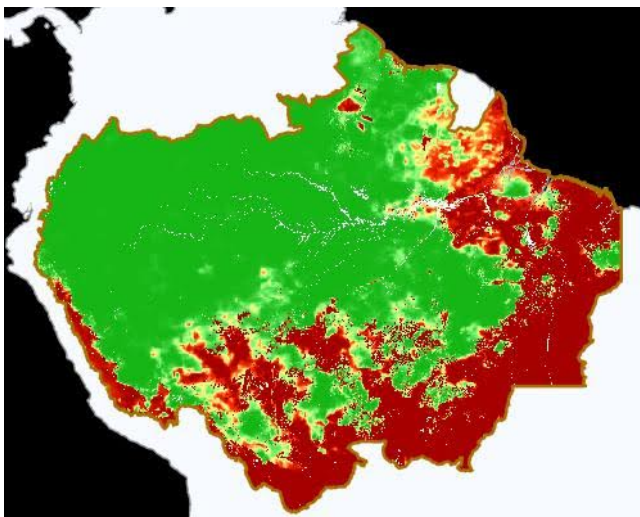
Pronósticos en la Región



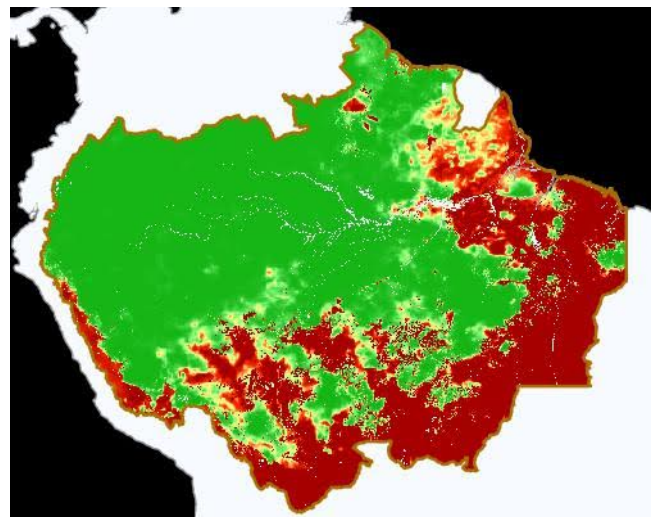
Riesgo de Incendios

Pronósticos de Riesgo de Fuego con el corte amazónico, los gráficos fueron obtenidos del Portal do Programa Queimadas do INPE

Pronóstico de Riesgo de Fuego del día 01/10/2024



Pronóstico de Riesgo de Fuego para el día 04/10/2024



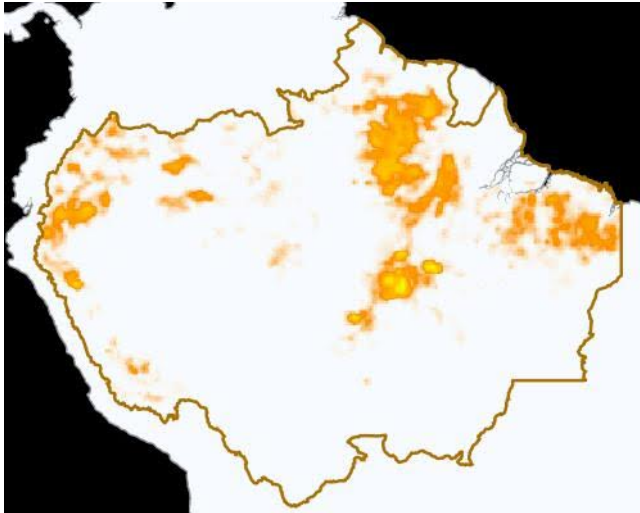
Leyenda



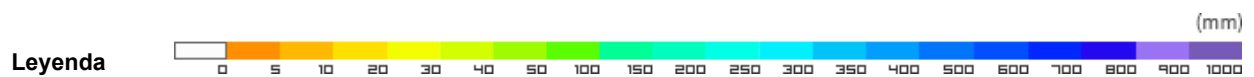
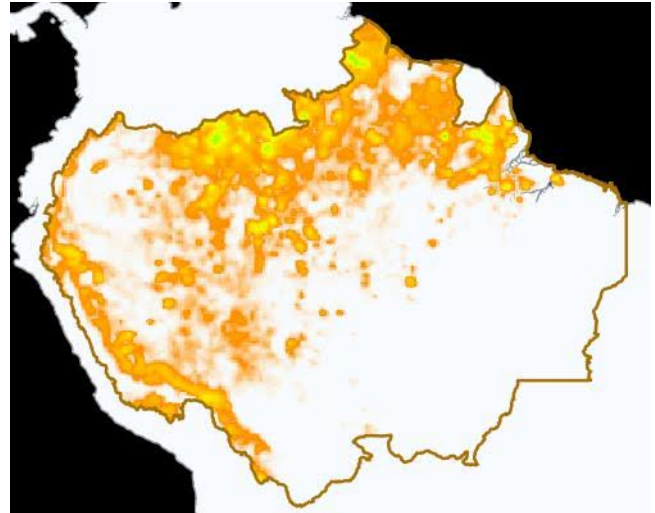
Precipitación

Pronósticos de Precipitación con el corte amazónico, los gráficos fueron obtenidos del Portal do Programa Queimadas do INPE

Pronósticos de Precipitación del día 01/10/2024



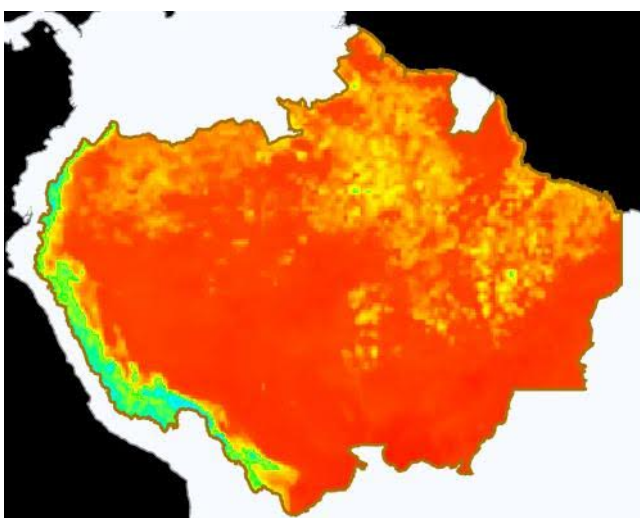
Pronósticos de Precipitación para el día 04/10/2024



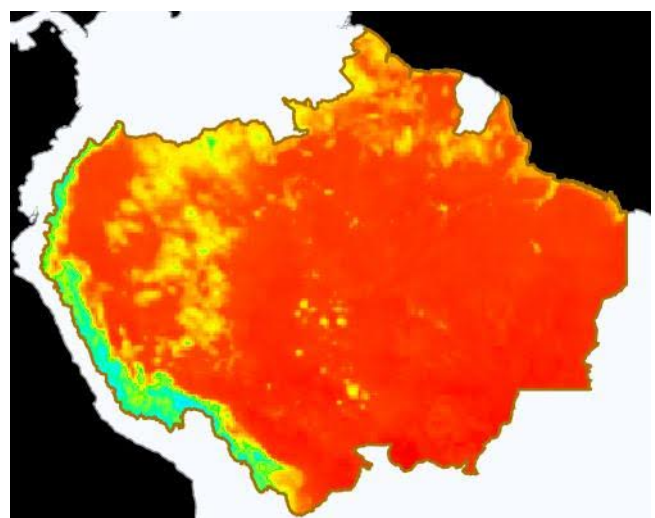
Temperatura Máxima

Pronósticos de Temperatura máxima con el corte amazónico, los gráficos fueron obtenidos del Portal do Programa Queimadas do INPE

Pronóstico de Temperatura Máxima del día
01/10/2024



Pronóstico de Temperatura Máxima para el día
04/10/2024





Eventos de Incendios Transfronterizos en los PM



Eventos de Incendios-Quemas activos cerca al límite de frontera el día 03/10/2024 (1 km de distancia)

ID del evento	Municipio	País próximo	Distancia aproximada en Km	Área afectada aprox. en hectáreas (miles)	Ver
4681558	Tahuamanu - Perú	Bolivia	0.7	278.83	Ver
4942242	Vaca Díez - Bolivia	Brasil	0.73	15.79	Ver
4935567	Iténez - Bolivia	Brasil	0.81	13.98	Ver
4942238	Guajar�-Mirim - Brasil	Bolivia	0.95	5.64	Ver
4964975	Nicol�s Su�rez - Bolivia	Brasil	0.25	4.75	Ver
4966732	Mamor� - Bolivia	Brasil	0.18	4.63	Ver
4941487	It�nez - Bolivia	Brasil	0.77	3.93	Ver
4959272	Mariscal Ram�n Castilla - Per�	Colombia	0.15	3.74	Ver
4962216	Tahuamanu - Per�	Brasil	0.38	3.61	Ver
4961199	Puerto Nari�o - Colombia	Per�	0.99	3.37	Ver
4942433	It�nez - Bolivia	Brasil	0.17	3.24	Ver
4960827	Mamor� - Bolivia	Brasil	0.6	2.43	Ver
4964840	Abuna - Bolivia	Brasil	0.54	2.24	Ver
4941498	Mariscal Ram�n Castilla - Per�	Brasil	0.52	1.76	Ver
4958397	Guajar�-Mirim - Brasil	Bolivia	0.15	1.6	Ver
4960372	Nicol�s Su�rez - Bolivia	Brasil	0.26	1.56	Ver
4966504	Nicol�s Su�rez - Bolivia	Brasil	0.5	1.54	Ver
4961069	Porto Velho - Brasil	Bolivia	0.35	1.46	Ver
4965690	Normandia - Brasil	Guyana	0.33	1.21	Ver

4964996	Vaca Diéz - Bolivia	Brasil	0.37	1.06	Ver
---------	---------------------	--------	------	------	-----

Eventos de Incendios-Quemas activos sobre el límite de frontera el día 03/10/2024

ID del evento	Municipio	País frontera	Distancia aproximada en Km	Área afectada aprox. en hectáreas (miles)	Ver
4584327	José Miguel de Velasco - Bolivia	Brasil	Sobre Frontera	34625.9	Ver
4568388	José Miguel de Velasco - Bolivia	Brasil	Sobre Frontera	22074.44	Ver
4652725	Cáceres - Brasil	Bolivia	Sobre Frontera	4516.01	Ver
4736806	Iténez - Bolivia	Brasil	Sobre Frontera	165.29	Ver
4942281	Alta Floresta D'Oeste - Brasil	Bolivia	Sobre Frontera	67.37	Ver
4861425	Cabixi - Brasil	Bolivia	Sobre Frontera	51.61	Ver
4928742	Iténez - Bolivia	Brasil	Sobre Frontera	51.23	Ver
4933528	Iténez - Bolivia	Brasil	Sobre Frontera	29.19	Ver
4931644	Vaca Diéz - Bolivia	Brasil	Sobre Frontera	24.79	Ver
4930538	Iténez - Bolivia	Brasil	Sobre Frontera	12.85	Ver
4933546	Iténez - Bolivia	Brasil	Sobre Frontera	11.32	Ver
4915205	Tahuamanu - Perú	Bolivia	Sobre Frontera	7.91	Ver
4965188	Iténez - Bolivia	Brasil	Sobre Frontera	6.41	Ver
4935785	Tahuamanu - Perú	Bolivia	Sobre Frontera	6.26	Ver
4962273	Guajará-Mirim - Brasil	Bolivia	Sobre Frontera	2.91	Ver
4935566	Iténez - Bolivia	Brasil	Sobre Frontera	2.19	Ver
4935778	Tahuamanu - Perú	Brasil	Sobre Frontera	1.31	Ver
4964857	Vaca Diéz - Bolivia	Brasil	Sobre Frontera	1.09	Ver



Clipping de Incendios



Resumen de reportes periodísticos de distintos medios de prensa de los Países Miembros

BOLIVIA

- Incendios forestales: Bolivia declara desastre nacional mientras otros seis países en Sudamérica sufren con el fuego. -Fuente: Mongabay ([ver](#))
- El gobierno de Bolivia declaró desastre por los incendios tras superar las 6,9 millones de hectáreas quemadas. -Fuente: infobae ([ver](#))
- Bolivia declara “desastre nacional” por la magnitud de los incendios forestales. -Fuente: Agencia EFE ([ver](#))
- Octubre inicia con 41 incendios forestales activos en 17 municipios de Santa Cruz. - Fuente: Diario El Mundo ([ver](#))

BRASIL

- Primeiros animais vítimas de incêndios florestais começam a voltar à natureza. -Fuente: SB Notícias ([ver](#))
- Outubro deverá ter chuvas acima da média. -Fuente: A Voz Da Serra ([ver](#))
- Queimadas em setembro no país é 30% maior que a média do mês; Focos em 2024 baterá recorde desde 2010. -Fuente: Agência Brasil ([ver](#))
- Registro de queimadas em setembro é 30% maior que a média do mês. -Fuente: Agência Brasil ([ver](#))

PERÚ

- Incendios forestales: OEFA despliega brigadas con drones en cinco regiones. -Fuente: Diario Gestión ([ver](#))
- Más del 90 % de incendios forestales fueron extinguidos y contralados, según el Mindef. - Fuente: TV Perú Noticias ([ver](#))
- Porque mudos están: Menos del 1% se destina para prevención de incendios forestales. - Fuente: Diario Gestión ([ver](#))
- Amazonas: cuatro incendios forestales quedan extinguidos por lluvias. -Fuente: Diario Perú21 ([ver](#))

[VER DASHBOARD DE INCENDIOS DEL ORA](#)

[VER LISTA DE BOLETINES](#)

