



Actualizado al **04/03/2024 , 23:01** hora estándar de Brasilia




MdE MIF

Memorando de Entendimiento de Cooperación y Asistencia Mutua para el Manejo Integral del Fuego entre los PM de la OTCA



- Número de eventos de Incendios-Quemas Activos en la Amazonía: **733**
- Hectáreas (miles) afectadas por eventos de Incendios-Quemas Activos en la Amazonía: **4678.75**

Fuente de Datos:

- Centro Gestor e Operacional do Sistema de Proteção da Amazônia (CENSIPAM) 
- Instituto Nacional de Pesquisas Espaciales de Brasil (INPE) 
- Administración Nacional de Aeronáutica y el Espacio (NASA)  , a través de sus satélites:
 - AQUA y TERRA con sus sensores MODIS C6 (1 km por pixel).
 - S-NPP con sus sensores VIIRS (375 metros por pixel).
 - NOAA-20 con sus sensores VIIRS (375 metros por pixel).

Elaboración: ORA / OTCA 2024

¿Qué es un evento de incendio?

Un "evento de incendio" se define como un 'geo-objeto' formado por el agrupamiento de focos de calor, a partir de las detecciones de los satélites en órbita polar. **Fuente :** [Painel do Fogo - FAQ CENSIPAM](#)



De acuerdo a los datos del "Panel del Fuego" facilitados por el CENSIPAM, el día 04 de marzo (23:01 p.m. de Brasilia), sobre el territorio de la Amazonía, se han registrado como "activos" a 734 eventos de fuego, que representa un ligero incremento del 0.4% respecto al día anterior. Así mismo el área proyectada o de influencia es de 4 600 000 hectáreas.

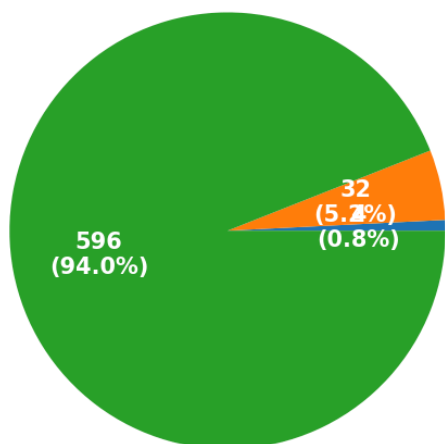
De estos eventos de fuego el 33.1% están ubicados sobre territorio de Colombia, 26.6% sobre Brasil, el 24.8% sobre Guyana, el 9.2% sobre Bolivia, el 6.2% sobre Surinam, así mismo, no se han logrado registros de eventos de fuego en Ecuador, Perú y Venezuela. Es importante indicar que la mayoría de eventos de fuego se ubican al norte de la Amazonia.

Así mismo, se han identificado 07 eventos de fuego, de los cuales 02 eventos activos se encuentran próximos a líneas de frontera (hasta 1 km de distancia desde los límites territoriales hacia el interior de cada país) y 05 eventos activos se encuentra sobre la línea de frontera entre los países de Venezuela - Brasil - Guyana.

Además, es pertinente mencionar que al menos el 0.8% de estos eventos están desplegados sobre Áreas Naturales Protegidas (ANP). A la vez, es importante indicar que aproximadamente el 5.2% de eventos de incendio se localizan sobre Territorios Indígenas.

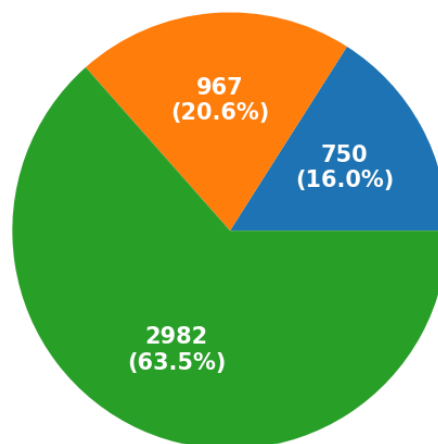
Eventos de Incendios-Quemas activos el día 04/03/2024

Número de eventos



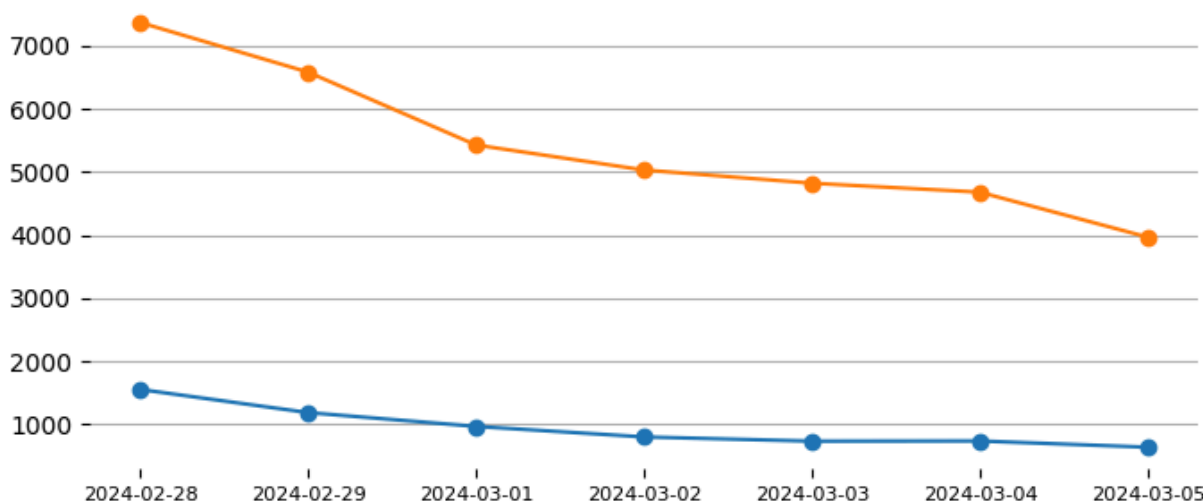
■ ANP ■ Territorios Indígenas ■ Resto

Número de hectáreas (miles) de área proyectada o de influencia



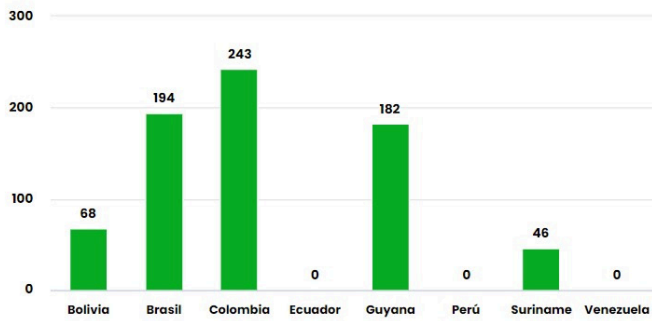
■ ANP ■ Territorios Indígenas ■ Resto

Eventos de Incendios- Quemas activos en la última semana

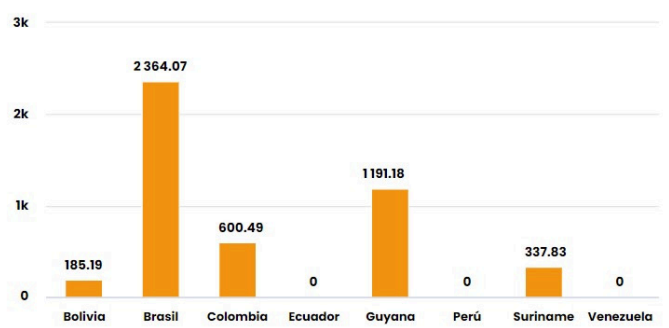


Total de eventos de Incendios-Quemas por País el día 04/03/24

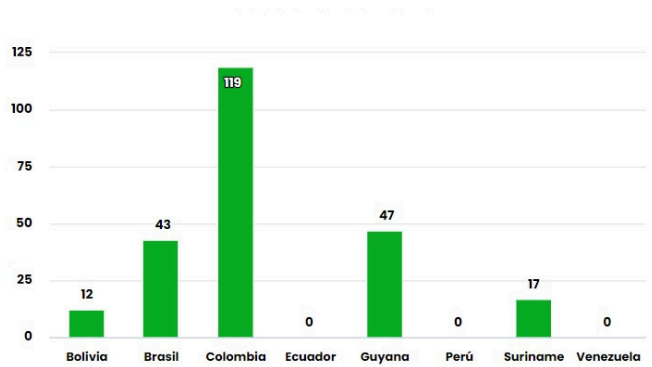
Número de hectáreas (miles) afectadas por País Miembro el día 04/03/24



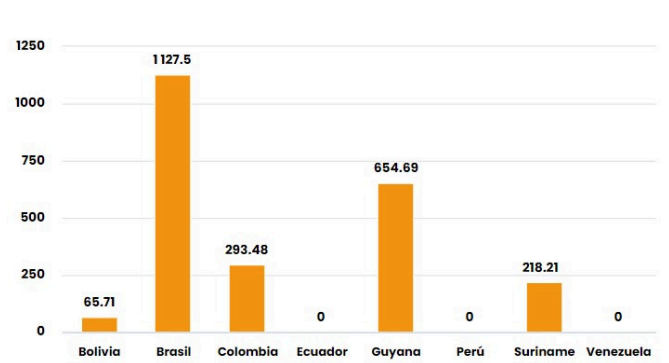
Número de nuevos eventos de Incendios-Quemas activados por País el día 04/03/24



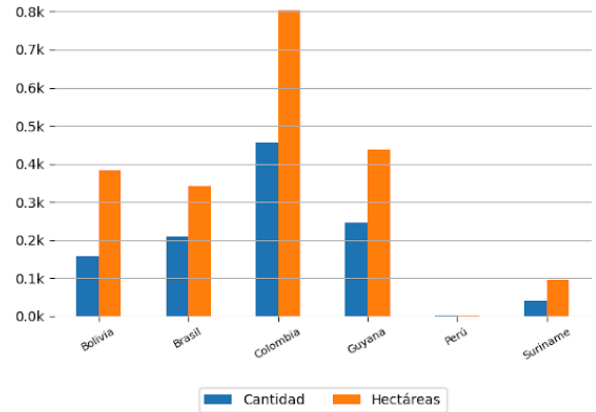
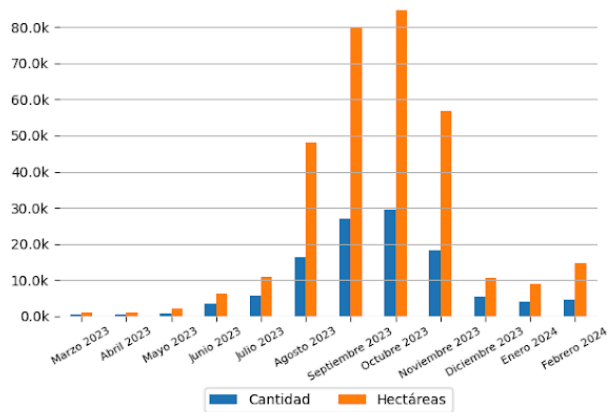
Hectáreas (miles) de área proyectada afectadas por nuevos eventos por País el día 04/03/24



Número de eventos de Incendios-Quemas durante los últimos 12 meses



Número de eventos de Incendios-Quemas en los PM durante el mes de 3-2024



10 ÁREAS NATURALES PROTEGIDAS MÁS AFECTADAS

- Floresta Nacional De Roraima - Brasil
- Floresta Nacional De Roraima - Brasil
- Floresta Nacional De Anauá - Brasil
- Estação Ecológica De Niquiá - Brasil

10 TERRITORIOS INDÍGENAS MÁS AFECTADOS

- Yanomami - Brasil
- Raposa Serra do Sol - Guyana
- Raposa Serra do Sol - Brasil
- Raposa Serra do Sol - Brasil
- Raposa Serra do Sol - Brasil
- Raposa Serra do Sol - Brasil
- Raposa Serra do Sol - Brasil
- Raposa Serra do Sol - Brasil
- Manoa/Pium - Brasil
- Raposa Serra do Sol - Brasil
- Raposa Serra do Sol - Brasil

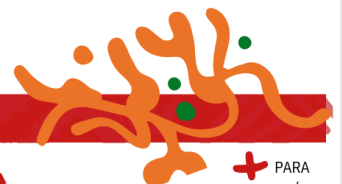
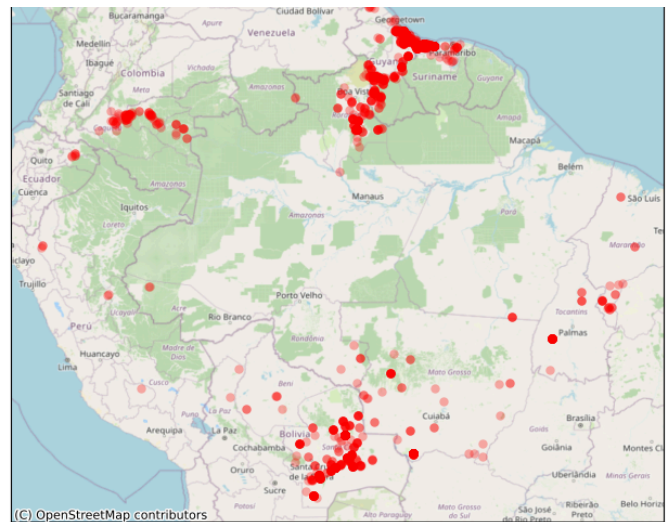
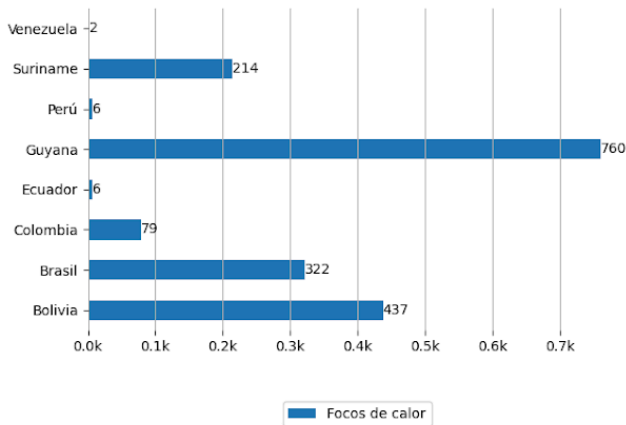


Focos de Calor

El siguiente reporte de Focos de Calor presenta información acerca de la detección satelital de variaciones en la temperatura de la superficie terrestre en el territorio Amazónico, con alta probabilidad de corresponder a Incendios o Quemas. Estos datos son obtenidos del portal de Datos abiertos del INPE

Focos de Calor por País del día 03/03/2024

Mapa de Distribución de focos de calor detectados el día 03/03/2024



Pronósticos en la Región

+ PARA APRENDER MÁS

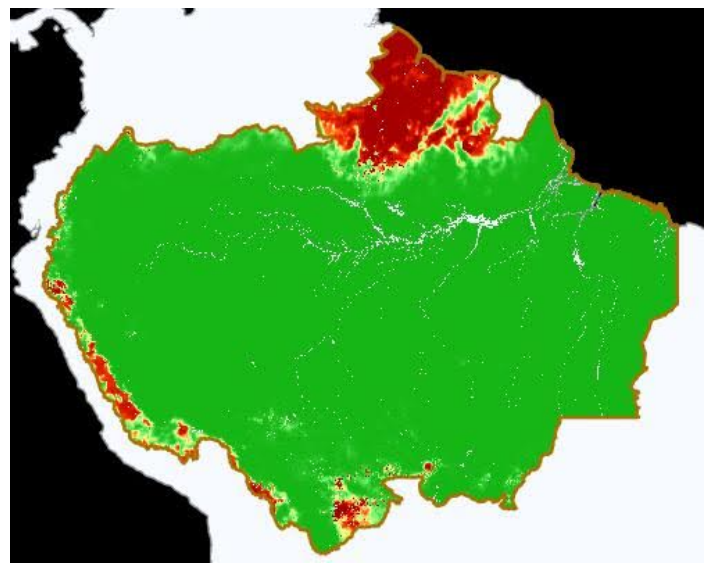
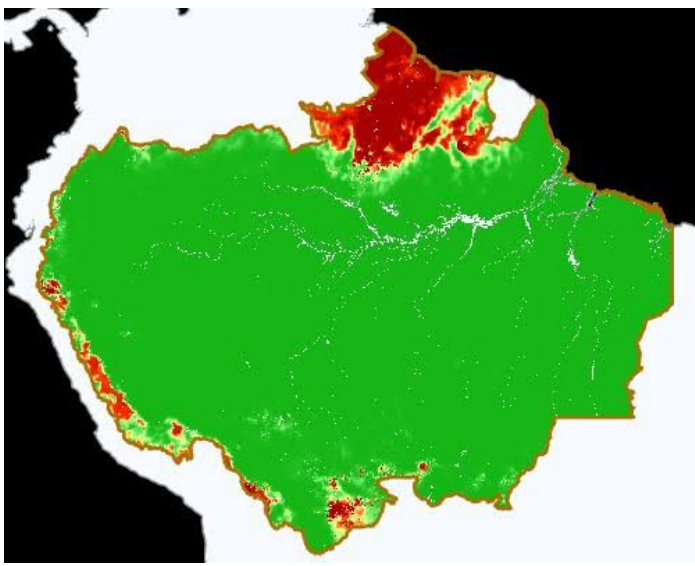


Riesgo de Incendios

Pronósticos de Riesgo de Fuego con el corte amazónico, los gráficos fueron obtenidos del Portal do Programa Queimadas do INPE

Pronóstico de Riesgo de Fuego del día 04/03/2024

Pronóstico de Riesgo de Fuego para el día 07/03/2024



Leyenda

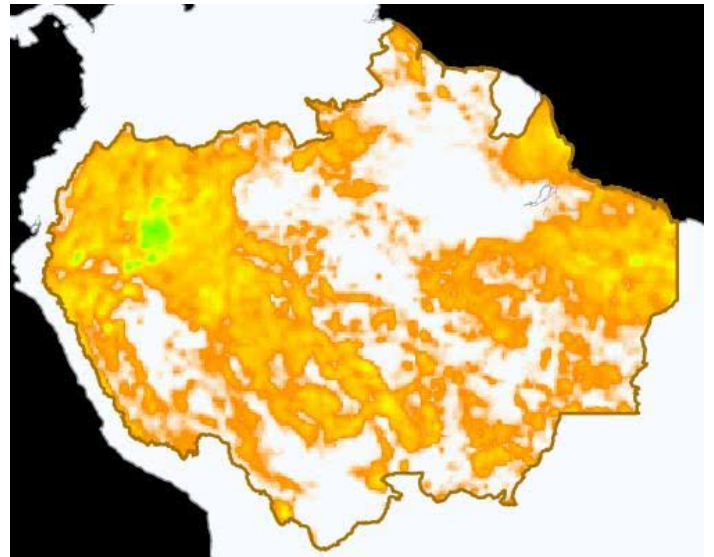
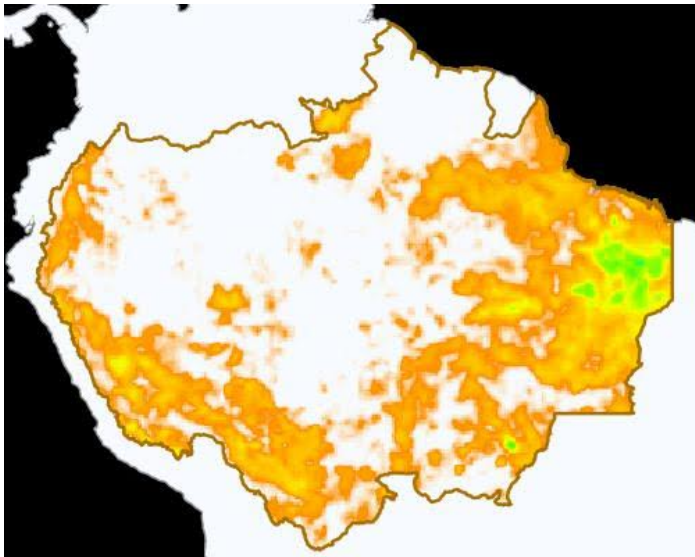


Precipitación

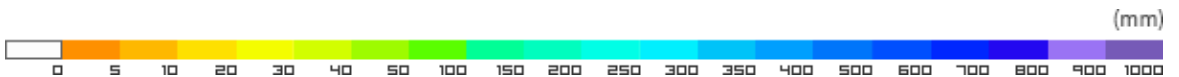
Pronósticos de Precipitación con el corte amazónico, los gráficos fueron obtenidos del Portal do Programa Queimadas do INPE

Pronósticos de Precipitación del día 04/03/2024

Pronósticos de Precipitación para el día 07/03/2024



Leyenda

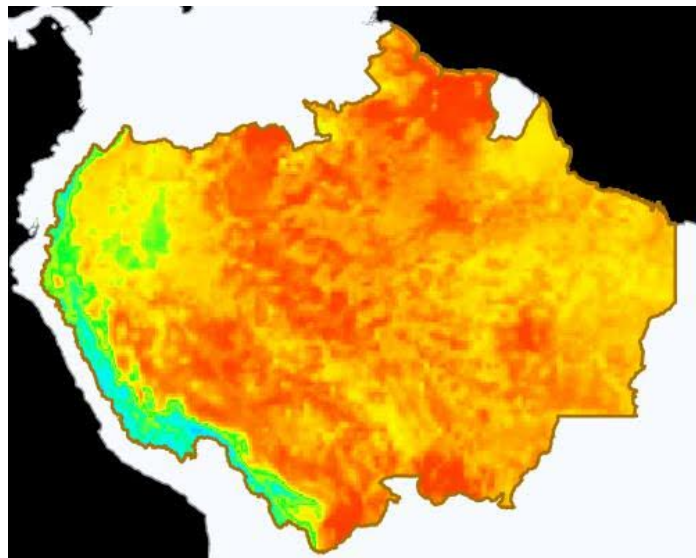
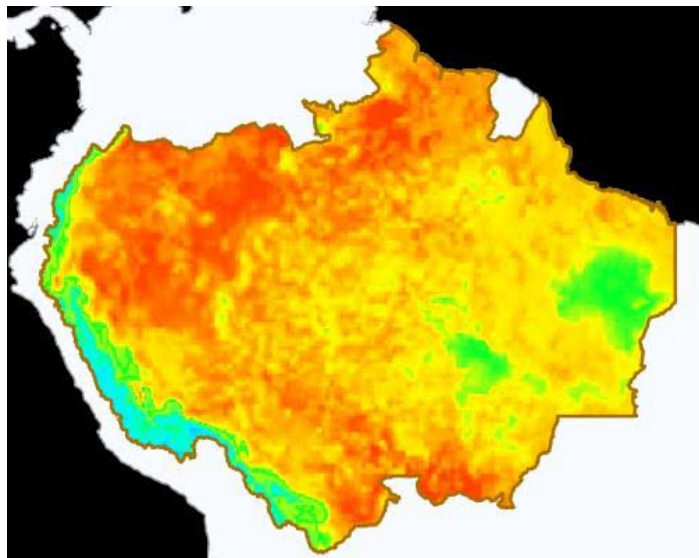


Temperatura Máxima

Pronósticos de Temperatura máxima con el corte amazónico, los gráficos fueron obtenidos del Portal do Programa Queimadas do INPE

Pronóstico de Temperatura Máxima del día
04/03/2024

Pronóstico de Temperatura Máxima para el día
07/03/2024



Legenda



Eventos de Incendios Transfronterizos en los PM



Eventos de Incendios-Quemas activos cerca al límite de frontera el día 04/03/2024 (1 km de distancia)

ID del evento	Municipio	País próximo	Distancia aproximada en Km	Área afectada aprox. en hectáreas (miles)	Ver
4333427	Upper Takutu Upper Essequibo - Guyana	Brasil	0.39	2.11	Ver
4342668	Bonfim - Brasil	Guyana	0.93	1.47	Ver

Eventos de Incendios-Quemas activos sobre el límite de frontera el día 04/03/2024

ID del evento	Municipio	País frontera	Distancia aproximada en Km	Área afectada aprox. en hectáreas (miles)	Ver
4276988	Upper Takutu Upper Essequibo - Guyana	Brasil	Sobre Frontera	67.24	Ver
4310935	Upper Takutu Upper Essequibo - Guyana	Brasil	Sobre Frontera	5.13	Ver
4329147	Gran Sabana - Venezuela	Brasil	Sobre Frontera	1.97	Ver
4334293	Bonfim - Brasil	Guyana	Sobre Frontera	1.16	Ver

4342178	Bonfim - Brasil	Guyana	Sobre Frontera	2.18	r Ve r
---------	-----------------	--------	----------------	------	--------------



Clipping de Incendios



Resumen de reportes periodísticos de distintos medios de prensa de los Países Miembros

BRASIL

- 'Roraima está queimando': recorde de calor gera incêndios em Terras Indígenas e deixa capital coberta pela fumaça. - Fuente: Instituto Socioambiental ([ver](#))
- Satélite da Nasa registra nuvem de fumaça de incêndio em Roraima. - Fuente: GHZ Ambiente ([ver](#))
- Funai promove ações para minimizar efeito das queimadas nas comunidades indígenas de Roraima. - Fuente: Roraima1 ([ver](#))
- Amazônia sob extremos climáticos: temporais no Acre, seca e fogo em Roraima. - Fuente: ClimaInfo ([ver](#))
- Amazônia em Chamas: Satélite da Nasa registra fumaça de incêndios em Roraima. - Fuente: Em Rondônia Notícias ([ver](#))

COLOMBIA

- En el 2024 se han registrado 200 incendios en zonas del Magdalena. - Fuente: Caracol Radio ([ver](#))
- Intentan controlar incendio forestal que inició hace cuatro días en Barrancabermeja. - Fuente: El Espectador ([ver](#))
- Continúan los incendios forestales en el país: 20 están activos, 3 fueron controlados y 14 sofocados en las últimas horas. - Fuente: El Colombiano ([ver](#))
- Ideam advirtió sobre múltiples emergencias naturales en Colombia. - Fuente: Diario Occidente ([ver](#))
- MinAmbiente advierte que hay 17 incendios forestales activos en Colombia. - Fuente: RCN Radio ([ver](#))
- Petro anuncia medidas ante la crisis climática en Colombia. - Fuente: Contra República ([ver](#))

VER DASHBOARD DE INCENDIOS DEL ORA

