



ORA
OBSERVATORIO REGIONAL AMAZÓNICO




OTCA
Organización del Tratado
de Cooperación Amazónica

Monitoreo de Incendios y Quemas a Nivel de la Amazonía

Actualizado al **04/08/2024** , **23:05** hora estándar de Brasilia

- Número de eventos de Incendios-Quemas Activos en la Amazonía: **3193**
- Hectáreas (miles) afectadas por eventos de Incendios-Quemas Activos en la Amazonía: **22409.26**

Fuente de Datos:

- Centro Gestor e Operacional do Sistema de Proteção da Amazônia (CENSIPAM) 
- Instituto Nacional de Pesquisas Espaciales de Brasil (INPE) 
- Administración Nacional de Aeronáutica y el Espacio (NASA)  , a través de sus satélites:
 - AQUA y TERRA con sus sensores MODIS C6 (1 km por pixel).
 - S-NPP con sus sensores VIIRS (375 metros por pixel).
 - NOAA-20 con sus sensores VIIRS (375 metros por pixel).

Elaboración: ORA / OTCA 2024

¿Qué es un evento de incendio?

Un "evento de incendio" se define como un 'geo-objeto' formado por el agrupamiento de focos de calor, a partir de las detecciones de los satélites en órbita polar. **Fuente** : [Painel do Fogo - FAQ CENSIPAM](#)



De acuerdo a los datos del "Panel del Fuego" facilitados por el CENSIPAM, el día 04 de agosto (23:01 p.m. de Brasilia), sobre el territorio de la Amazonía, se han registrado como "activos" a 3193 eventos de fuego, que representa un incremento del 9,3% respecto al día anterior. Así mismo el área proyectada o de influencia es de 24 000 000 hectáreas. Es pertinente indicar que se han triplicado las ocurrencias de fuego respecto al inicio de la semana pasada.

De estos eventos de fuego el 66,8% están ubicados sobre territorio de Brasil, el 20,9% sobre Bolivia, el 12,1% sobre el territorio de Perú y el restante 0,2% sobre los territorios de Colombia, Ecuador y Guyana. Así mismo, no se han registrado eventos de fuego sobre los territorios de Surinam y Venezuela.

Así mismo, se ha identificado 08 eventos de fuego activos próximos a línea de frontera (hasta 1 km de distancia desde los límites territoriales hacia el interior de cada país), y 09 eventos activos sobre la línea de frontera, los 17 eventos de incendios tranfronterizos están localizados entre Bolivia, Brasil, Perú.

Además, es pertinente mencionar que al menos el 9.5% de estos eventos están desplegados sobre Áreas Naturales Protegidas (ANP). A la vez, es importante indicar que aproximadamente el 6.7% de eventos de

MEMORANDO DE ENTENDIMIENTO
DE COOPERACIÓN Y ASISTENCIA MUTUA
PARA EL MANEJO INTEGRAL DEL FUEGO
ENTRE LOS PAÍSES MIEMBROS DE LA OTCA

MEMORANDUM OF UNDERSTANDING
FOR COOPERATION AND MUTUAL ASSISTANCE
FOR THE INTEGRAL MANAGEMENT OF
FIRE AMONG ACTING MEMBER
COUNTRIES

MEMORANDUM OF UNDERSTANDING ON
COOPERATION AND MUTUAL ASSISTANCE
FOR THE INTEGRAL MANAGEMENT OF
FIRE AMONG ACTING MEMBER
COUNTRIES

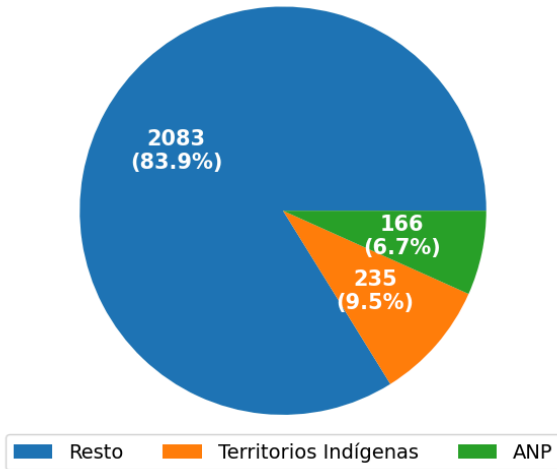
MdE MIF

Memorando de
Entendimiento de
Cooperación y
Asistencia Mutua
para el Manejo
Integral del Fuego
entre los
PM de la OTCA

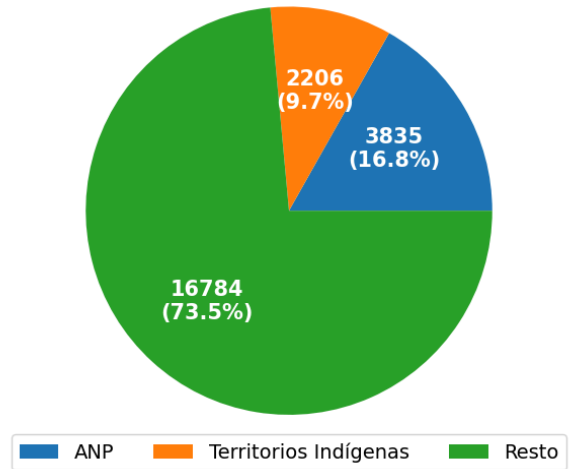


Eventos de Incendios-Quemas activos el día 04/08/2024

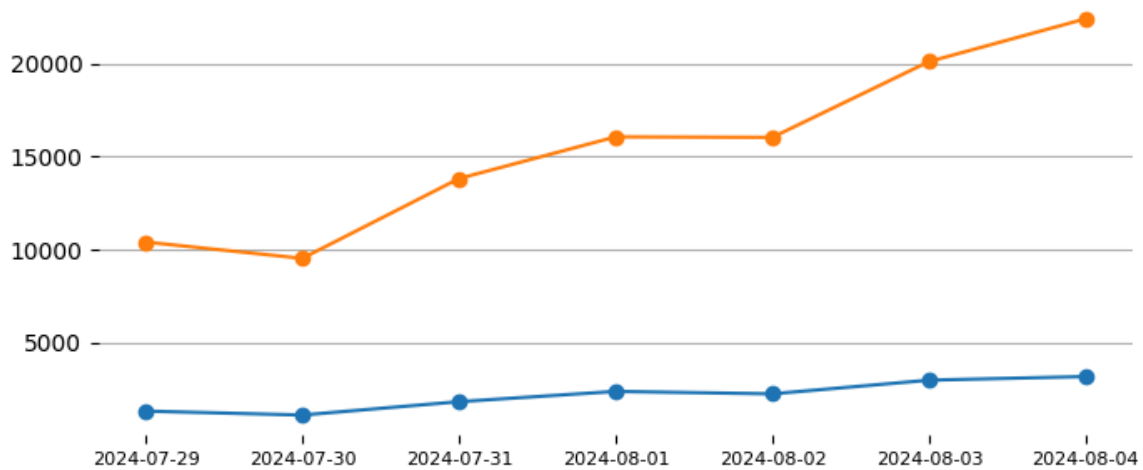
Número de eventos



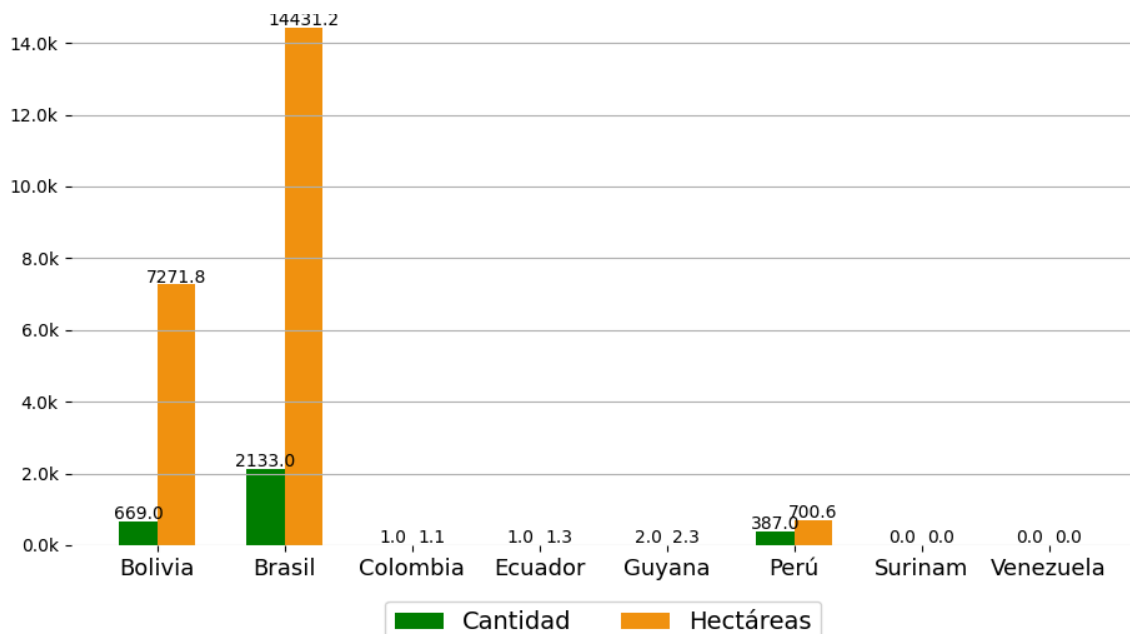
Número de hectáreas (miles) de área proyectada o de influencia



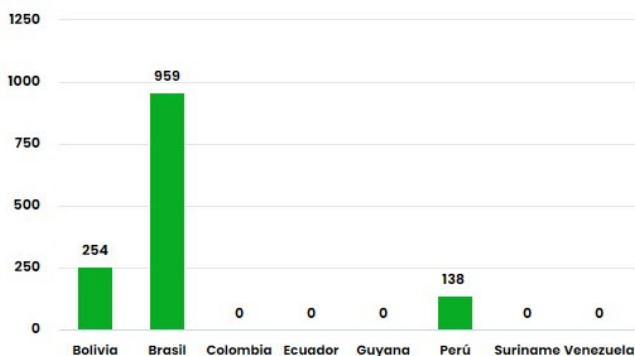
Eventos de Incendios- Quemas activos en la última semana



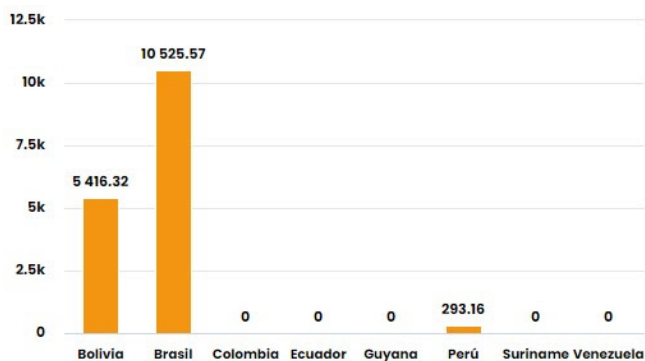
Número de Eventos de incendio-quemada y cantidad de Hectáreas afectadas por País el día: 04/08/2024



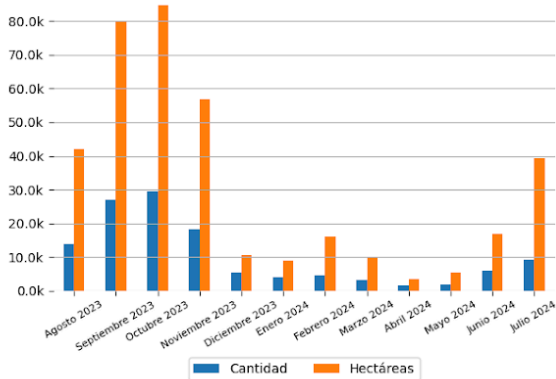
Número de nuevos eventos de Incendios-Quemas activados por País el día 04/08/24



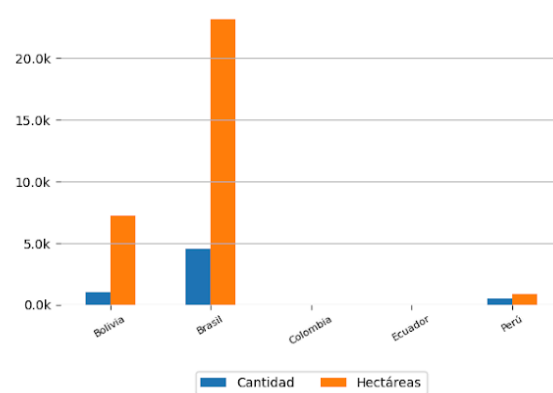
Hectáreas (miles) de área proyectada afectadas por nuevos eventos por País el día 04/08/24



Número de eventos de Incendios-Quemas durante los últimos 12 meses



Número de eventos de Incendios-Quemas en los PM durante el mes de 8-2024



10 ÁREAS NATURALES PROTEGIDAS MÁS AFECTADAS

- Reserva Extrativista Rio Preto-Jacundá - Brasil
- Parque Estadual De Guajará-Mirim - Brasil
- Floresta Nacional De Urupadi, Parque Nacional Do Acari - Brasil
- Área De Proteção Ambiental Da Chapada Dos Guimarães - Brasil
- Parque Estadual De Guajará-Mirim - Brasil
- Floresta Nacional Do Iquiri - Brasil
- Reserva De Desenvolvimento Sustentável Do Juma - Brasil
- Parque Estadual Serra Ricardo Franco - Brasil
- Floresta Nacional Do Jamanxim - Brasil
- Parque Estadual De Guajará-Mirim - Brasil

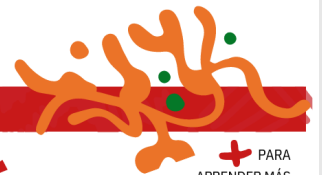
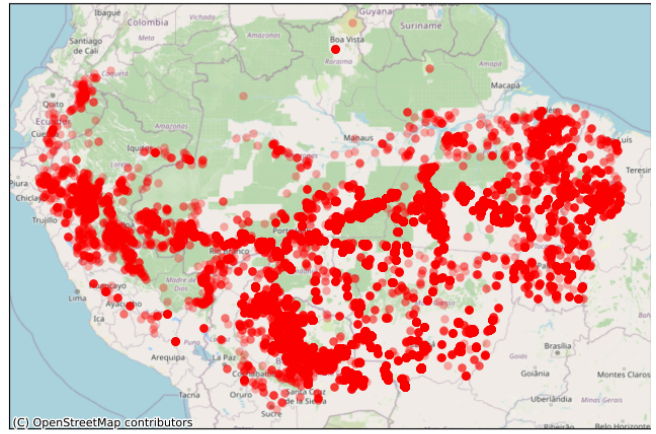
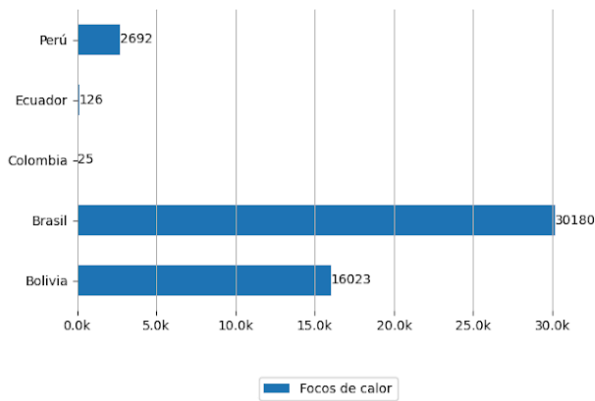
10 TERRITORIOS INDÍGENAS MÁS AFECTADOS

- Karipuna - Brasil
- Zoró - Brasil
- Kayapó - Brasil
- Kayapó - Brasil
- Uru-Eu-Wau-Wau - Brasil
- Tenharim Marmelos - Brasil
- Kayapó - Brasil
- Kayapó - Brasil
- Kraolandia - Brasil
- Apinayé - Brasil



Focos de Calor

El siguiente reporte de Focos de Calor presenta información acerca de la detección satelital de variaciones en la temperatura de la superficie terrestre en el territorio Amazónico, con alta probabilidad de corresponder a Incendios o



Pronósticos en la Región

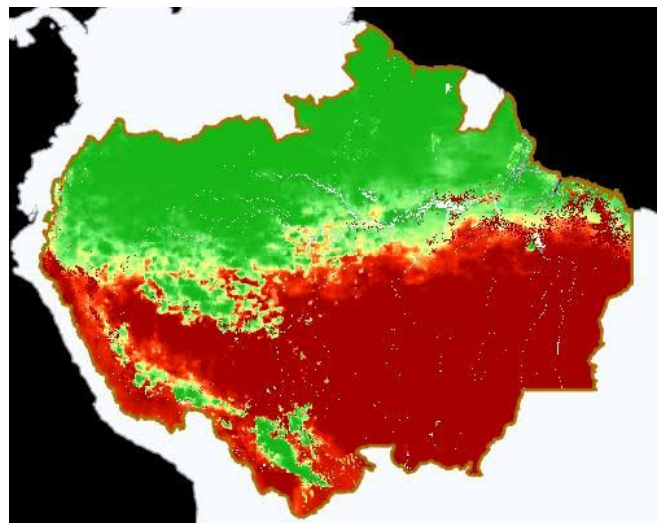
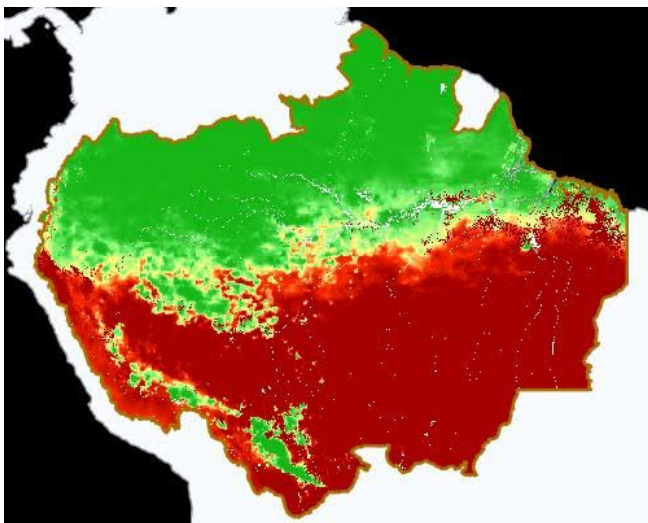


Riesgo de Incendios

Pronósticos de Riesgo de Fuego con el corte amazónico, los gráficos fueron obtenidos del Portal do Programa Queimadas do INPE

Pronóstico de Riesgo de Fuego del día 05/08/2024

Pronóstico de Riesgo de Fuego para el día 08/08/2024



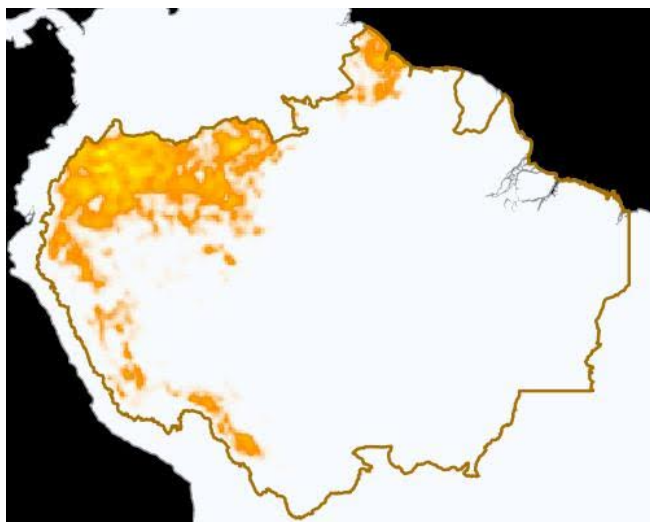
Legenda



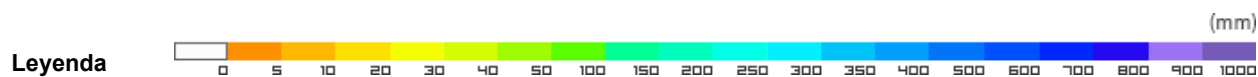
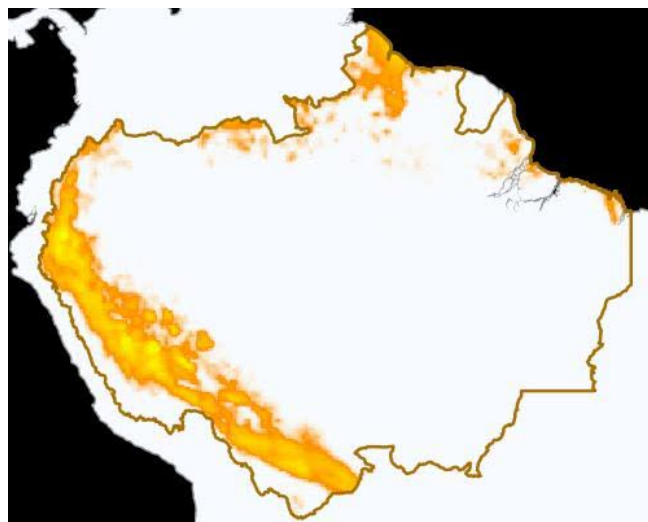
Precipitación

Pronósticos de Precipitación con el corte amazónico, los gráficos fueron obtenidos del Portal do Programa Queimadas do INPE

Pronósticos de Precipitación del día 05/08/2024



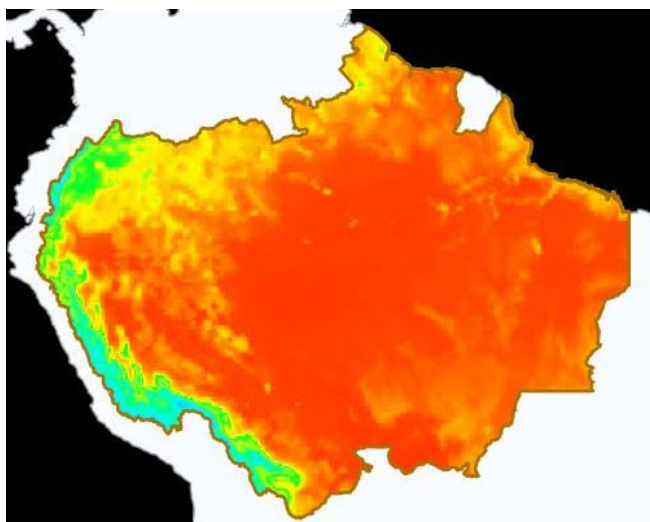
Pronósticos de Precipitación para el día 08/08/2024



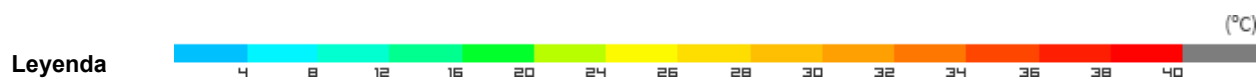
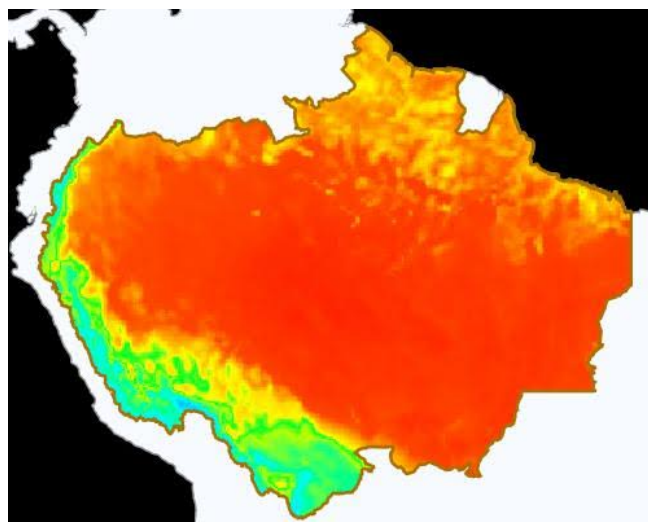
Temperatura Máxima

Pronósticos de Temperatura máxima con el corte amazónico, los gráficos fueron obtenidos del Portal do Programa Queimadas do INPE

Pronóstico de Temperatura Máxima del día 05/08/2024



Pronóstico de Temperatura Máxima para el día 08/08/2024





Eventos de Incendios Transfronterizos en los PM



Eventos de Incendios-Quemas activos cerca al límite de frontera el día 04/08/2024 (1 km de distancia)

ID del evento	Municipio	País próximo	Distancia aproximada en Km	Área afectada aprox. en hectáreas (miles)	Ver
4601181	Guajar�-Mirim - Brasil	Bolivia	0.02	9.29	Ver
4593837	Vaca Di�z - Bolivia	Brasil	0.85	31.18	Ver
4616912	It�nez - Bolivia	Brasil	0.68	5.57	Ver
4651086	C�ceres - Brasil	Bolivia	0.04	3.33	Ver
4652796	Guajar�-Mirim - Brasil	Bolivia	0.197	1.83	Ver
4652801	Nicol�s Su�rez - Bolivia	Brasil	0.64	1.25	Ver

Eventos de Incendios-Quemas activos sobre el l mite de frontera el d a 04/08/2024

ID del evento	Municipio	Pa�s frontera	Distancia aproximada en Km	�rea afectada aprox. en hect�reas (miles)	Ver
4560448	C�ceres - Brasil	Bolivia	Sobre Frontera	448.35	Ver
4604097	Mamor� - Bolivia	Brasil	Sobre Frontera	35.53	Ver
4632175	Jos� Miguel de Velasco - Bolivia	Brasil	Sobre Frontera	8.47	Ver
4637813	Manuripi - Bolivia	Per�	Sobre Frontera	1.5	Ver
4628741	Jos� Miguel de Velasco - Bolivia	Brasil	Sobre Frontera	172.14	Ver
4634825	Tahuamanu - Per�	Bolivia	Sobre Frontera	7.6	Ver
4654308	C�ceres - Brasil	Bolivia	Sobre Frontera	48.63	Ver
4651085	C�ceres - Brasil	Bolivia	Sobre Frontera	3.36	Ver
4640390	C�ceres - Brasil	Bolivia	Sobre Frontera	7.21	Ver
4662053	San Ignacio - Per�	Ecuador	Sobre Frontera	1.08	Ver



Clipping de Incendios



Resumen de reportes periodísticos de distintos medios de prensa de los Países Miembros

BOLIVIA

- ABT presenta 31 procesos penales por provocar incendios forestales en el país. -Fuente: Agencia Boliviana de Información ([ver](#))
- Novillo Informa que hay ocho municipios con focos de incendio. -Fuente: Visión360 Noticias ([ver](#))
- Bomberos combaten 8 incendios en Santa Cruz y Beni; hoy se suma un helicóptero. -Fuente: Diario Opinión ([ver](#))

BRASIL

- BRASIL ARDE EM QUEIMADAS: FOGO AVANÇA NA AMAZÔNIA, CERRADO E PANTANAL. -Fuente: METSUL Noticias ([ver](#))
- Corpo de Bombeiros combate 22 incêndios florestais em Mato Grosso neste sábado (03). -Fuente: Notícias Max ([ver](#))
- Alerta! Temperaturas devem ultrapassar os 40° no sul do Pará. -Fuente: DOL Carajás ([ver](#))

PERÚ

- Bomberos y autoridades del distrito de Moyobamba (San Martín) trabajan en extinción de incendio forestal. -Fuente: Módulo de Prensa-COEN ([ver](#))
- Autoridades atienden incendios forestales en Cajamarca, Cusco, Apurímac y San Martín. -Fuente: Andina Noticias ([ver](#))
- Áncash: 5 incendios forestales en un día: 4 ya fueron apagados y 1 sigue activo. -Fuente: RSD Noticias ([ver](#))

[VER DASHBOARD DE INCENDIOS DEL ORA](#)

[VER LISTA DE BOLETINES](#)

