






Monitoreo de Incendios y Quemas a Nivel de la Amazonía

Actualizado al **04/09/2024**, **23:05** hora estándar de Brasilia

- Número de eventos de Incendios-Quemas Activos en la Amazonía: **6183**
- Hectáreas (miles) afectadas por eventos de Incendios-Quemas Activos en la Amazonía: **123 336.02**

Fuente de Datos:

- Centro Gestor e Operacional do Sistema de Proteção da Amazônia (CENSIPAM) 
- Instituto Nacional de Pesquisas Espaciais de Brasil (INPE) 
- Administración Nacional de Aeronáutica y el Espacio (NASA) , a través de sus satélites:
 - AQUA y TERRA con sus sensores MODIS C6 (1 km por pixel).
 - S-NPP con sus sensores VIIRS (375 metros por pixel).
 - NOAA-20 con sus sensores VIIRS (375 metros por pixel).

Elaboración: ORA / OTCA 2024

¿Qué es un evento de incendio?

Un "evento de incendio" se define como un 'geo-objeto' formado por el agrupamiento de focos de calor, a partir de las detecciones de los satélites en órbita polar. **Fuente:** [Painel do Fogo - FAQ CENSIPAM](#)



De acuerdo a los datos del "Panel del Fuego" facilitados por el CENSIPAM, el día 04 de septiembre (23:01 p.m. de Brasilia), sobre el territorio de la Amazonía, se han registrado como "activos" a 6175 eventos de fuego, que representan una reducción del del 2,6% respecto al día anterior. Así mismo el área proyectada o de influencia es de 114 000 000 hectáreas.

De estos eventos de fuego el 70% están ubicados sobre territorio de Brasil, el 15,6% sobre Perú, el 14,1% sobre el territorio de Bolivia y el restante 0,3% sobre los territorios de Colombia, Ecuador y Guyana. Así mismo, no se han registrado eventos de fuego sobre el territorio de Surinam y Venezuela.

Así mismo, se ha identificado 15 eventos de fuego activos próximos a línea de frontera (hasta 1 km de distancia desde los límites territoriales hacia el interior de cada país), y 20 eventos activos sobre la línea de frontera, los 35 eventos de incendios tranfronterizos estan localizados entre Bolivia, Brasil y Perú.



MdE MIF

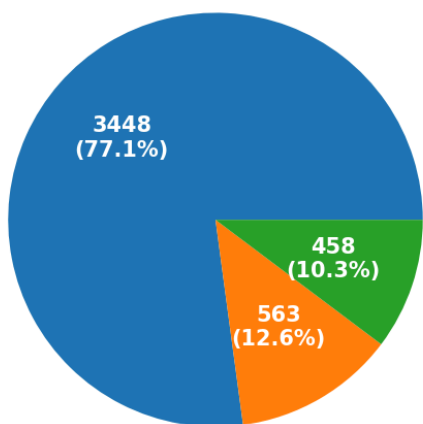
Memorando de Entedimiento de Cooperación y Asistencia Mutua para el Manejo Integral del Fuego entre los PM de la OTCA



Además, es pertinente mencionar que al menos el 10,3% de estos eventos están desplegados sobre Áreas Naturales Protegidas (ANP). A la vez, es importante indicar que aproximadamente el 12.6% de eventos de incendio se localizan sobre Territorios Indígenas.

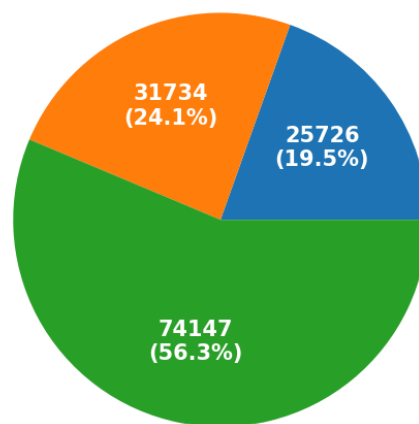
Eventos de Incendios-Quemas activos el día 04/09/2024

Número de eventos



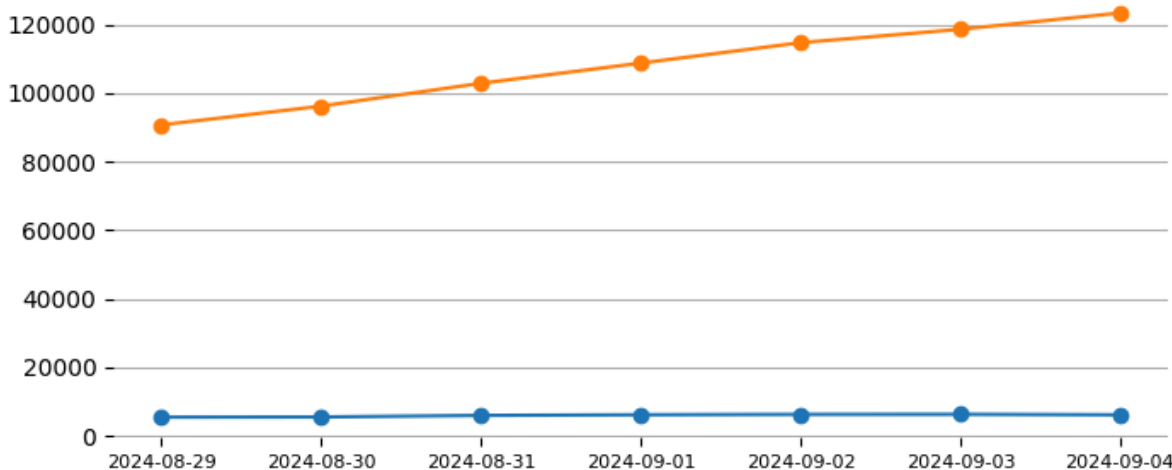
Resto Territorios Indígenas ANP

Número de hectáreas (miles) de área proyectada o de influencia

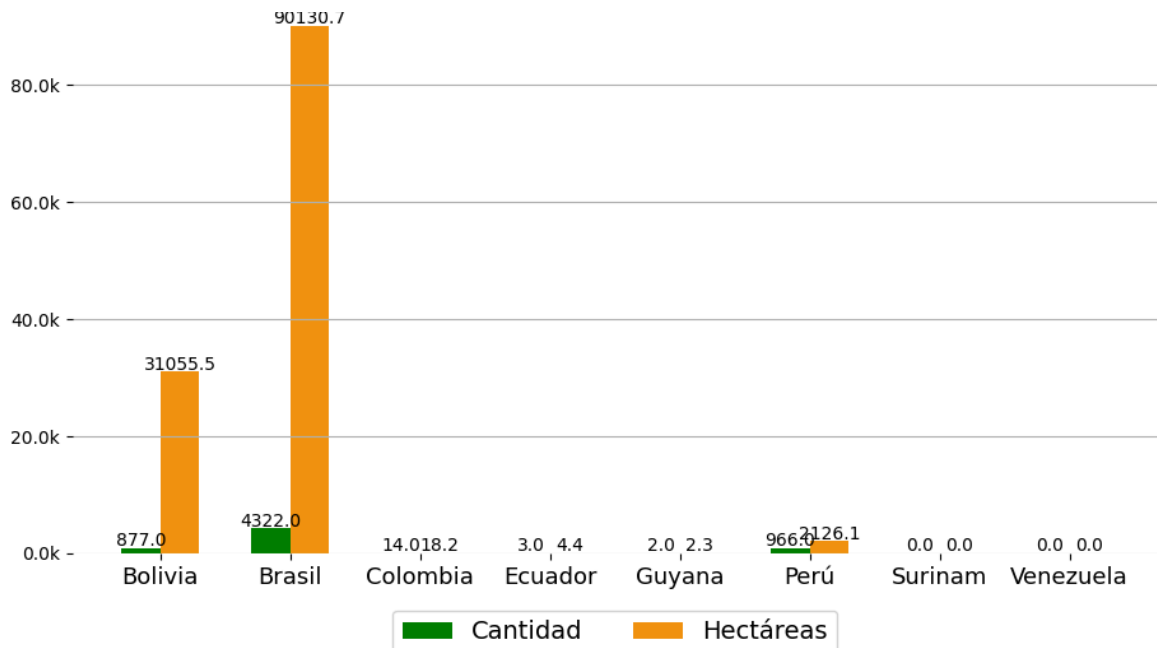


ANP Territorios Indígenas Resto

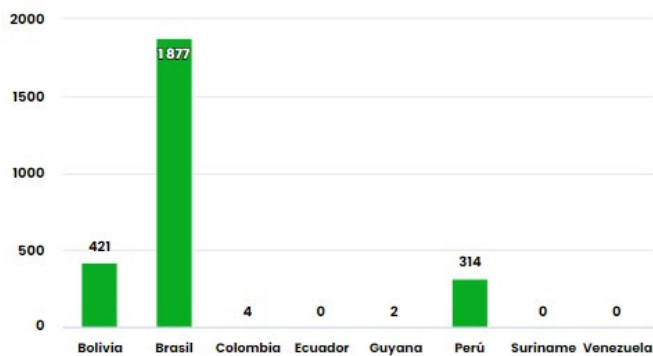
Eventos de Incendios- Quemas activos en la última semana



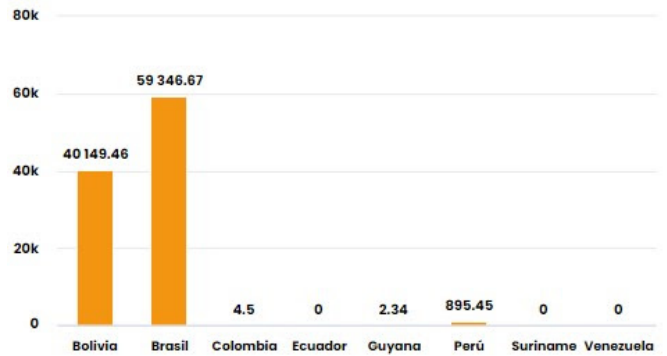
Número de Eventos de incendio-quemada y cantidad de Hectáreas afectadas por País el día: 04/09/2024



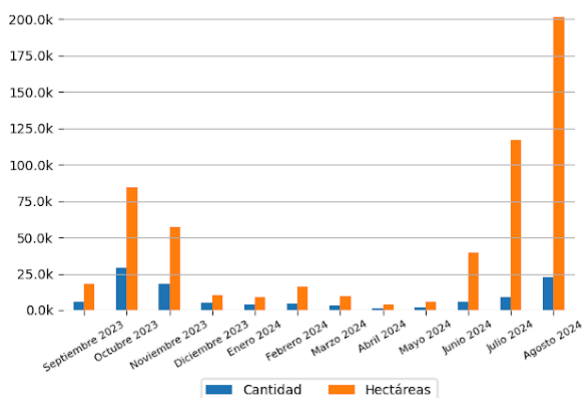
Número de nuevos eventos de Incendios-Quemas activados por País el día 03/09/24



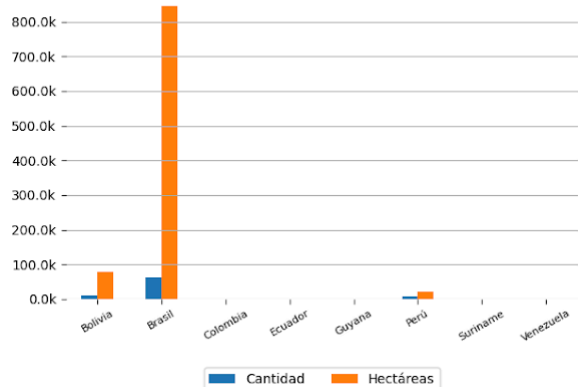
Hectáreas (miles) de área proyectada afectadas por nuevos eventos por País el día 03/09/24



Número de eventos de Incendios-Quemas durante los últimos 12 meses



Número de eventos de Incendios-Quemas en los PM durante el mes de 9-2024



10 ÁREAS NATURALES PROTEGIDAS MÁS AFECTADAS

- Parque Estadual Do Guirá - Brasil
- Área De Proteção Ambiental Triunfo Do Xingu, Estação Ecológica Da Terra Do Meio - Brasil
- Parque Nacional De Pacaás Novos, Reserva Extrativista Rio Ouro Preto, Parque Estadual De Guajará-Mirim - Brasil

10 TERRITORIOS INDÍGENAS MÁS AFECTADOS

- Guató - Brasil
- Kayapó - Brasil
- Baía dos Guató, Perigara - Brasil
- Uru-Eu-Wau-Wau, Karipuna - Brasil
- Kayapó - Brasil
- Menkragnoti, Badjonkore - Brasil
- Areões - Brasil

- Reserva Extrativista Ituxí, Floresta Nacional Do Iquiri, Parque Nacional Mapinguari - Brasil
- Parque Nacional Do Acari - Brasil
- Reserva Biológica Nascentes Serra Do Cachimbo - Brasil
- Área De Proteção Ambiental Triunfo Do Xingu - Brasil
- Área De Proteção Ambiental Nascentes Do Rio Paraguai - Brasil
- Floresta Nacional De Jacundá, Reserva Extrativista Rio Preto-Jacundá - Brasil
- Estação Ecológica Da Serra Das Araras - Brasil

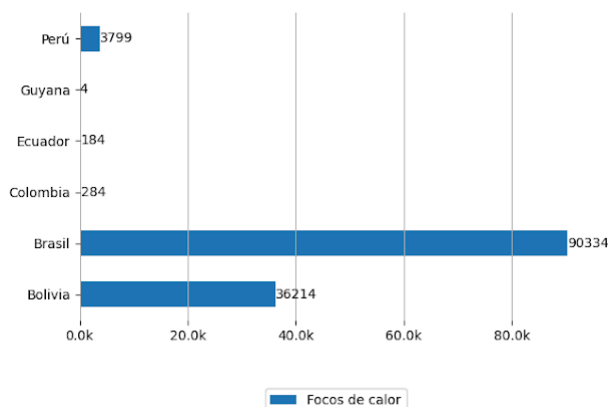
- Menkragnoti - Brasil
- Baú - Brasil
- São Marcos - MT, Merure - Brasil



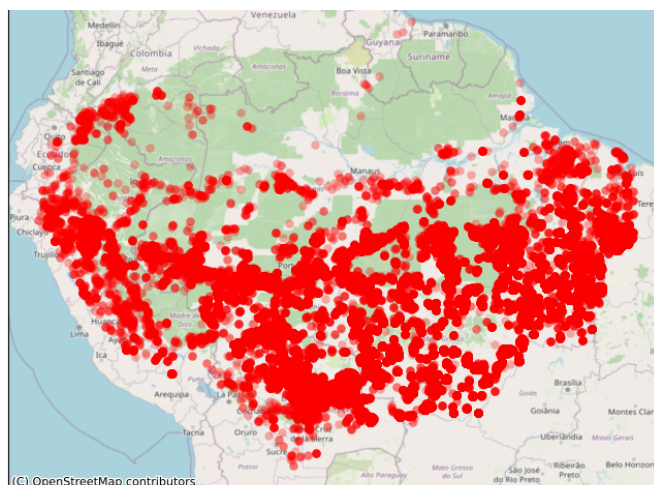
Focos de Calor

El siguiente reporte de Focos de Calor presenta información acerca de la detección satelital de variaciones en la temperatura de la superficie terrestre en el territorio Amazónico, con alta probabilidad de corresponder a Incendios o Quemas. Estos datos son obtenidos del portal de Datos abiertos del INPE

Focos de Calor por País del día 03/09/2024



Mapa de Distribución de focos de calor detectados el día 03/09/2024



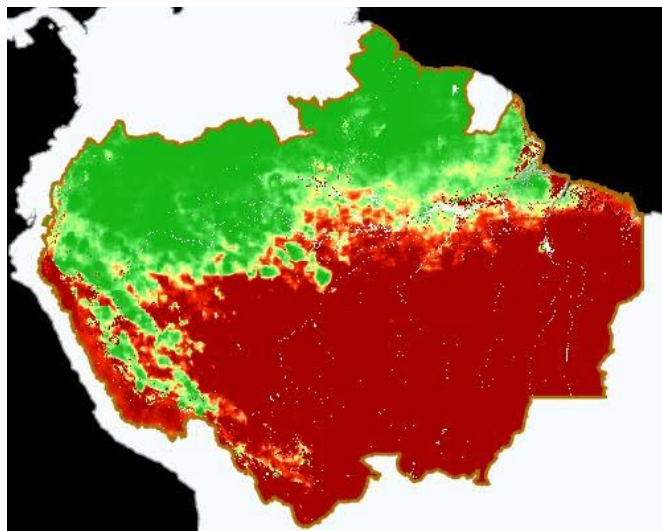
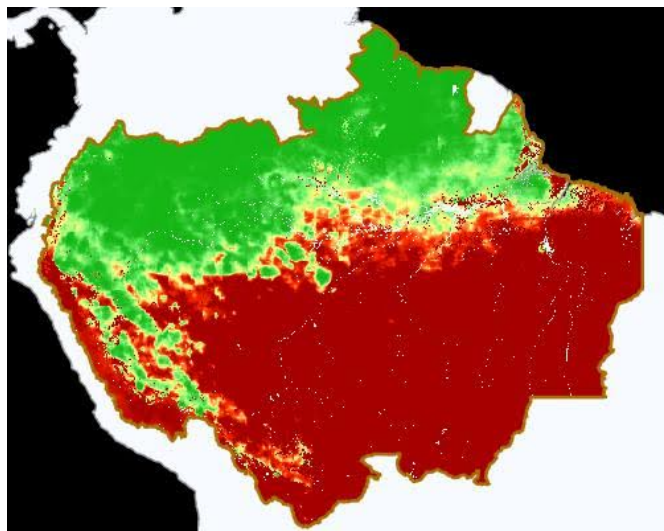
Pronósticos en la Región

PARA APRENDER MÁS



Riesgo de Incendios

Pronósticos de Riesgo de Fuego con el corte amazónico, los gráficos fueron obtenidos del Portal do Programa Queimadas do INPE



Leyenda

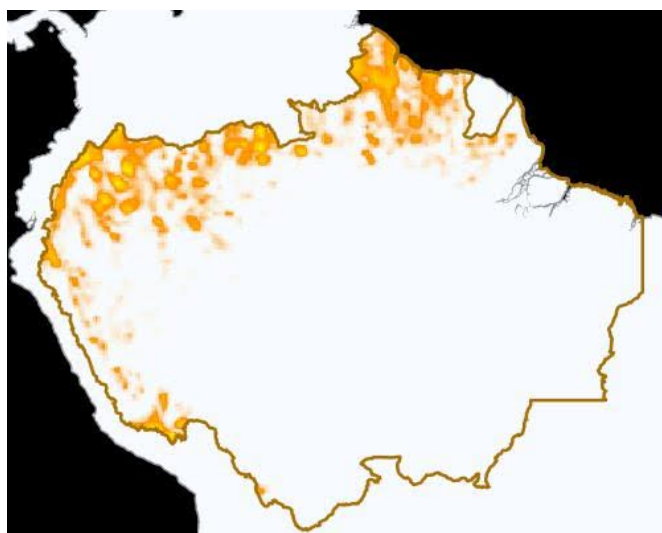
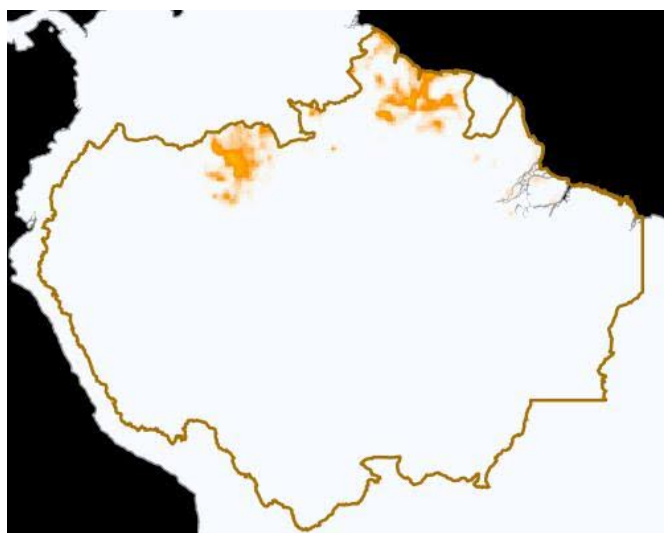


Precipitación

Pronósticos de Precipitación con el corte amazónico, los gráficos fueron obtenidos del Portal do Programa Queimadas do INPE

Pronósticos de Precipitación del día 03/09/2024

Pronósticos de Precipitación para el día 06/09/2024



Leyenda

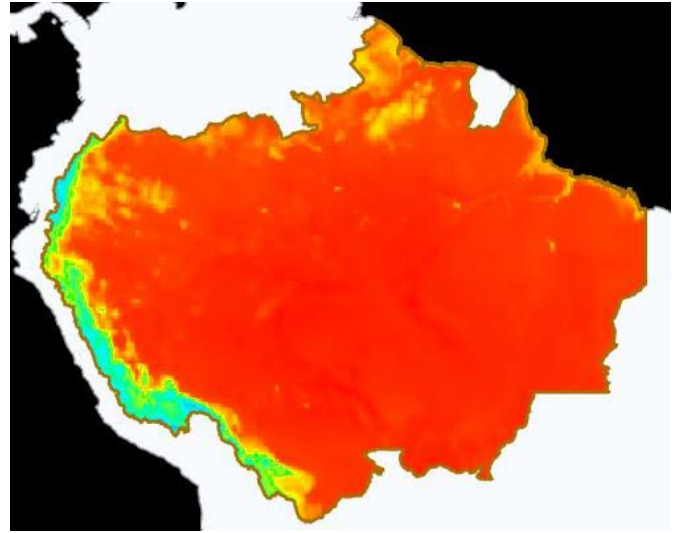
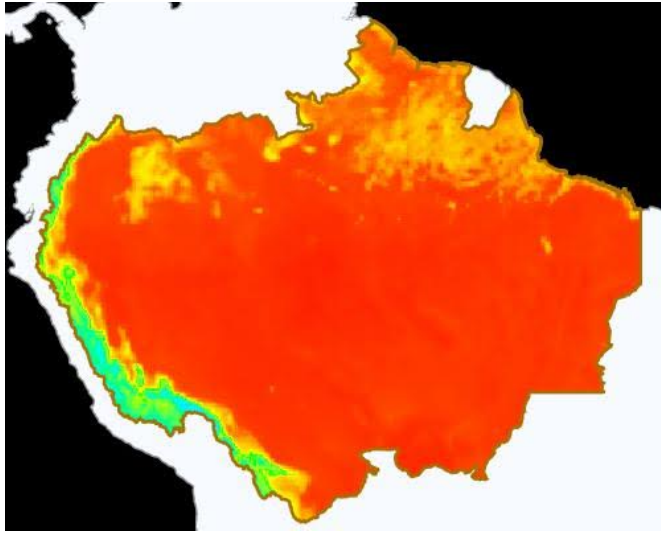


Temperatura Máxima

Pronósticos de Temperatura máxima con el corte amazónico, los gráficos fueron obtenidos del Portal do Programa Queimadas do INPE

Pronóstico de Temperatura Máxima del día
03/09/2024

Pronóstico de Temperatura Máxima para el día
06/09/2024



Legenda



Eventos de Incendios Transfronterizos en los PM



Eventos de Incendios-Quemas activos cerca al límite de frontera el día 04/09/2024 (1 km de distancia)

ID del evento	Municipio	País próximo	Distancia aproximada en Km	Área afectada aprox. en hectáreas (miles)	Ver
4733712	Vaca Díez - Bolivia	Brasil	0.44	122.47	Ver
4593837	Vaca Díez - Bolivia	Brasil	0.52	47.39	Ver
4720320	Costa Marques - Brasil	Bolivia	0.89	35.15	Ver
4761414	Cáceres - Brasil	Bolivia	0.02	9.54	Ver
4757225	Brasiléia - Brasil	Bolivia	0.65	6.32	Ver
4771637	Porto Velho - Brasil	Bolivia	0.21	6.01	Ver
4764149	Nicolás Suárez - Bolivia	Brasil	0.13	2.79	Ver
4789826	Porto Velho - Brasil	Bolivia	0.29	2.61	Ver
4766568	Xapuri - Brasil	Bolivia	0.94	2.32	Ver

4774874	Mariscal Ramón Castilla - Perú	Brasil	0.31	2.29	Ver
4788470	Tahuamanu - Perú	Brasil	0.12	2.11	Ver
4803249	Tahuamanu - Perú	Brasil	0.7	1.75	Ver
4787508	Tahuamanu - Perú	Brasil	0.04	1.51	Ver
4766565	Guajará-Mirim - Brasil	Bolivia	0.51	1.5	Ver
4803248	Tahuamanu - Perú	Brasil	0.58	1.43	Ver

Eventos de Incendios-Quemas activos sobre el límite de frontera el día 04/09/2024

ID del evento	Municipio	País frontera	Distancia aproximada en Km	Área afectada aprox. en hectáreas (miles)	Ver
4568388	José Miguel de Velasco - Bolivia	Brasil	Sobre Frontera	15158.07	Ver
4584327	José Miguel de Velasco - Bolivia	Brasil	Sobre Frontera	9192.56	Ver
4652725	Cáceres - Brasil	Bolivia	Sobre Frontera	2244.26	Ver
4604097	Mamoré - Bolivia	Brasil	Sobre Frontera	306.98	Ver
4683786	Mamoré - Bolivia	Brasil	Sobre Frontera	168.03	Ver
4632175	José Miguel de Velasco - Bolivia	Brasil	Sobre Frontera	72.76	Ver
4736806	Iténez - Bolivia	Brasil	Sobre Frontera	49.49	Ver
4741805	Guajará-Mirim - Brasil	Bolivia	Sobre Frontera	30.8	Ver
4664695	José Miguel de Velasco - Bolivia	Brasil	Sobre Frontera	22.23	Ver
4761501	Guajará-Mirim - Brasil	Bolivia	Sobre Frontera	13.79	Ver
4756136	Nicolás Suárez - Bolivia	Brasil	Sobre Frontera	9.91	Ver
4754171	Mamoré - Bolivia	Brasil	Sobre Frontera	9.2	Ver
4733710	Porto Velho - Brasil	Bolivia	Sobre Frontera	9.05	Ver
4736618	Mamoré - Bolivia	Brasil	Sobre Frontera	8.54	Ver
4775571	Santa Rosa do Purus - Brasil	Perú	Sobre Frontera	3.83	Ver
4757761	Iténez - Bolivia	Brasil	Sobre Frontera	2.89	Ver
4805228	Tahuamanu - Perú	Brasil	Sobre Frontera	1.64	Ver

4805216	Santa Rosa do Purus - Brasil	Perú	Sobre Frontera	1.36	Ver
4781353	Iténez - Bolivia	Brasil	Sobre Frontera	1.19	Ver
4805955	Santa Rosa do Purus - Brasil	Perú	Sobre Frontera	1.15	Ver



Clipping de Incendios



Resumen de reportes periodísticos de distintos medios de prensa de los Países Miembros

BOLIVIA

- En 10 años Bolivia perdió 40.8 millones de hectáreas de bosques y pastizales por incendios. -Fuente: Agencia de Noticias Fides ([ver](#))
- Dos áreas protegidas de Santa Cruz y Pando son afectadas por incendios forestales. - Fuente: Montero Noticias ([ver](#))
- Departamento de Bolivia azotado por 43 incendios forestales. -Fuente: Prensa Latina ([ver](#))

BRASIL

- Paraná está próximo de bater recorde histórico de incêndios no meio rural. -Fuente: CNA Brasil Notícias ([ver](#))
- Aumenta o número de decretos de emergência de incêndios no Brasil. -Fuente: Estado de Minas Nacional ([ver](#))

PERÚ

- Ejército del Perú apoya en trabajos de extinción de incendio forestal en distrito de Shipasbamba (Amazonas). -Fuente: Oficina General de Comunicación Social - Módulo de Prensa ([ver](#))
- Incendios forestales: desde mañana hasta el sábado existen condiciones para su ocurrencia. -Fuente: Andina Noticias ([ver](#))

[VER DASHBOARD DE INCENDIOS DEL ORA](#)

[VER LISTA DE BOLETINES](#)

