



Actualizado al **05/03/2024 , 23:01** hora estándar de Brasilia




MdE MIF

Memorando de Entedimiento de Cooperación y Asistencia Mutua para el Manejo Integral del Fuego entre los PM de la OTCA



- Número de eventos de Incendios-Quemas Activos en la Amazonía: **749**
- Hectáreas (miles) afectadas por eventos de Incendios-Quemas Activos en la Amazonía: **4214.19**

Fuente de Datos:

- Centro Gestor e Operacional do Sistema de Proteção da Amazônia (CENSIPAM) 
- Instituto Nacional de Pesquisas Espaciales de Brasil (INPE) 
- Administración Nacional de Aeronáutica y el Espacio (NASA)  , a través de sus satélites:
 - AQUA y TERRA con sus sensores MODIS C6 (1 km por pixel).
 - S-NPP con sus sensores VIIRS (375 metros por pixel).
 - NOAA-20 con sus sensores VIIRS (375 metros por pixel).

Elaboración: ORA / OTCA 2024

¿Qué es un evento de incendio?

Un "evento de incendio" se define como un 'geo-objeto' formado por el agrupamiento de focos de calor, a partir de las detecciones de los satélites en órbita polar. **Fuente :** [Painel do Fogo - FAQ CENSIPAM](#)



De acuerdo a los datos del "Panel del Fuego" facilitados por el CENSIPAM, el día 05 de marzo (23:01 p.m. de Brasilia), sobre el territorio de la Amazonía, se han registrado como "activos" a 749 eventos de fuego, que representa un ligero incremento del 2.1% respecto al día anterior. Así mismo el área proyectada o de influencia es de 4 200 000 hectáreas.

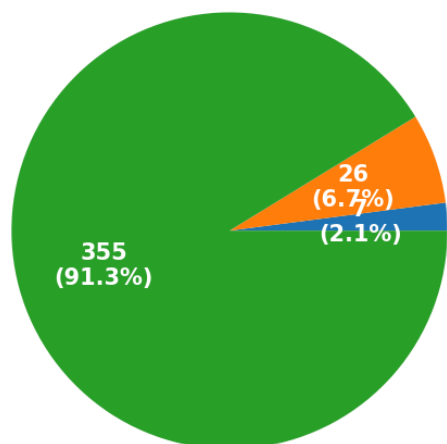
De estos eventos de fuego el 37.5% están ubicados sobre territorio de Colombia, 25.9% sobre Brasil, el 22.2% sobre Guyana, el 8.8% sobre Bolivia, el 5.4% sobre Surinam, así mismo, no se han logrado registros de eventos de fuego en Ecuador, Perú y Venezuela. Es importante indicar que la mayoría de eventos de fuego se ubican al norte de la Amazonia.

Así mismo, se han identificado 05 eventos de fuego, de los cuales 02 eventos activos se encuentran próximos a líneas de frontera (hasta 1 km de distancia desde los límites territoriales hacia el interior de cada país) y 03 eventos activos se encuentra sobre la línea de frontera entre los países de Brasil y Guyana.

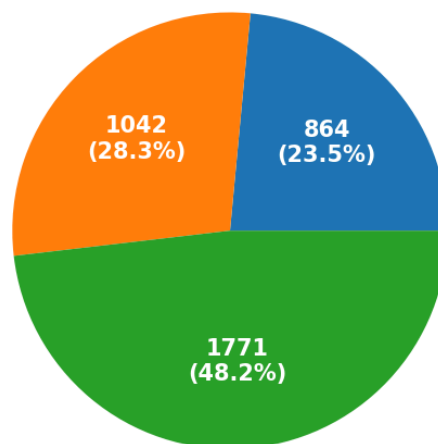
Además, es pertinente mencionar que al menos el 2.06% de estos eventos están desplegados sobre Áreas Naturales Protegidas (ANP). A la vez, es importante indicar que aproximadamente el 6.68% de eventos de incendio se localizan sobre Territorios Indígenas.

Eventos de Incendios-Quemas activos el día 05/03/2024

Número de eventos



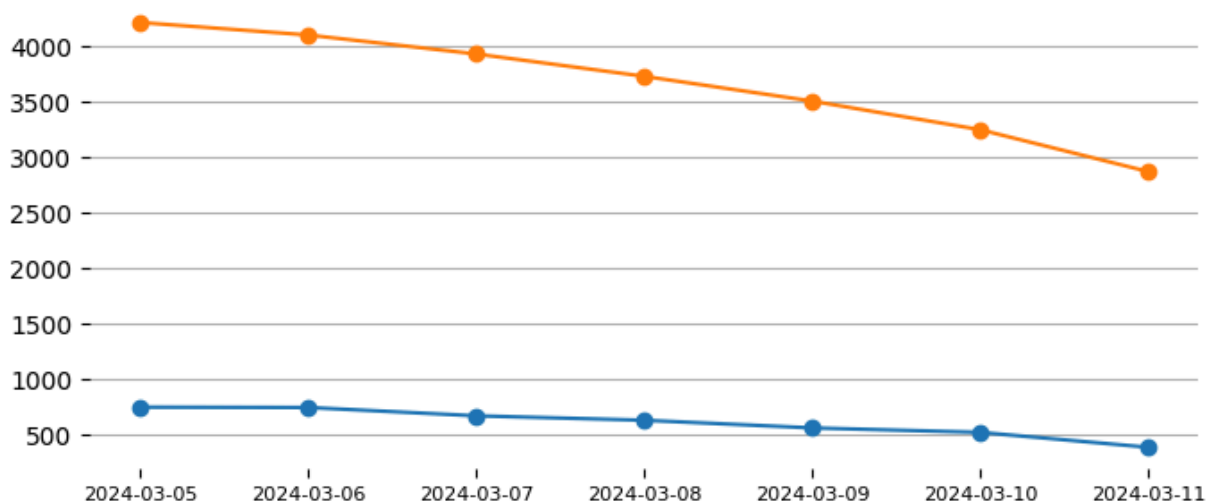
Número de hectáreas (miles) de área proyectada o de influencia



■ ANP ■ Territorios Indígenas ■ Resto

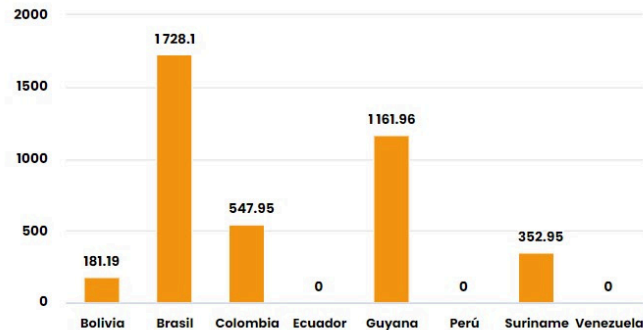
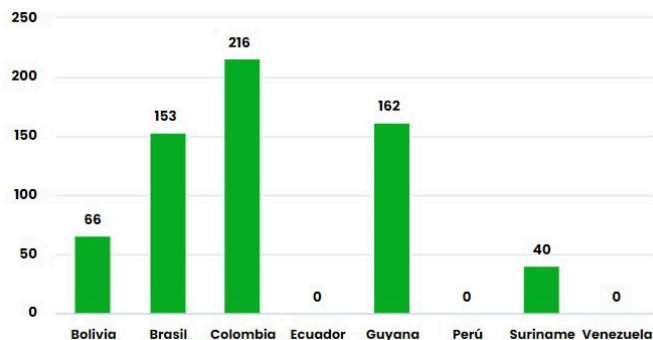
■ ANP ■ Territorios Indígenas ■ Resto

Eventos de Incendios- Quemas activos en la última semana



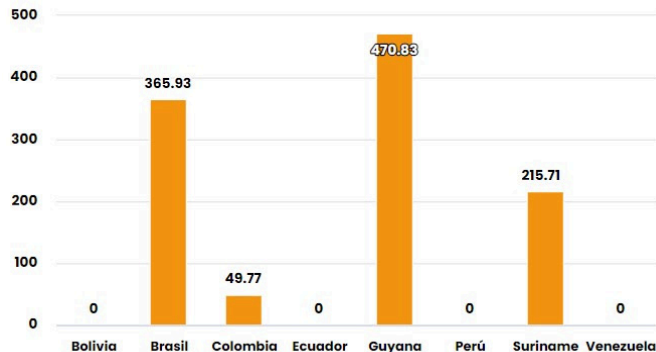
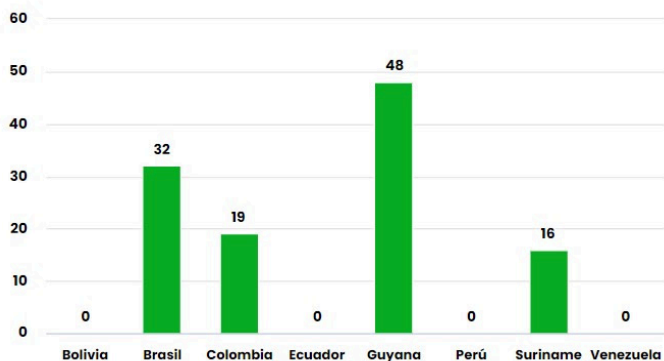
Total de eventos de Incendios-Quemas por País el día 05/03/24

Número de hectáreas (miles) afectadas por País Miembro el día 05/03/24



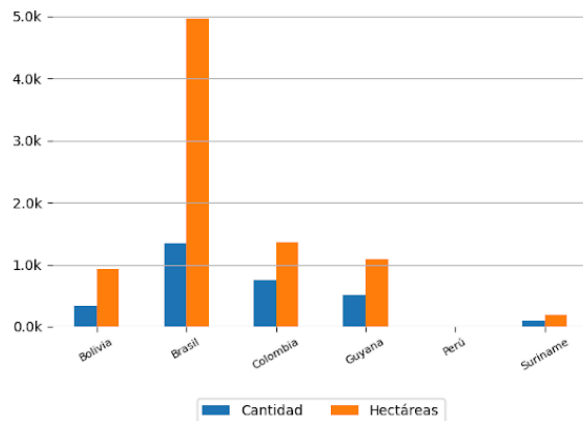
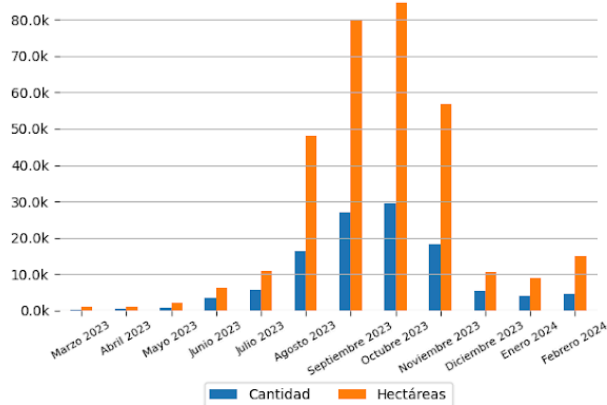
Número de nuevos eventos de Incendios-Quemas activados por País el día 05/03/24

Hectáreas (miles) de área proyectada afectadas por nuevos eventos por País el día 05/03/24



Número de eventos de Incendios-Quemas durante los últimos 12 meses

Número de eventos de Incendios-Quemas en los PM durante el mes de 3-2024



10 ÁREAS NATURALES PROTEGIDAS MÁS AFECTADAS

- Floresta Nacional De Roraima - Brasil
- Floresta Nacional De Roraima - Brasil
- Estação Ecológica De Niquiá - Brasil
- Floresta Nacional De Anauá - Brasil
- Floresta Nacional De Anauá - Brasil

10 TERRITORIOS INDÍGENAS MÁS AFECTADOS

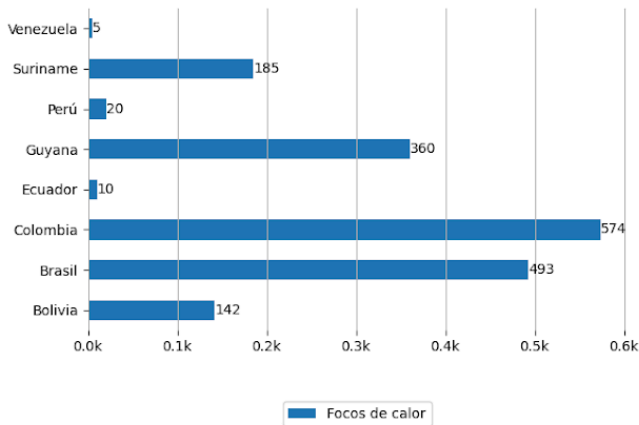
- Yanomami - Brasil
- Raposa Serra do Sol - Guyana
- Raposa Serra do Sol - Brasil
- Raposa Serra do Sol - Brasil
- Malacacheta - Brasil
- Raposa Serra do Sol - Brasil
- Raposa Serra do Sol - Brasil
- Raposa Serra do Sol - Brasil
- Parque do Tumucumaque - Brasil
- Raposa Serra do Sol - Brasil



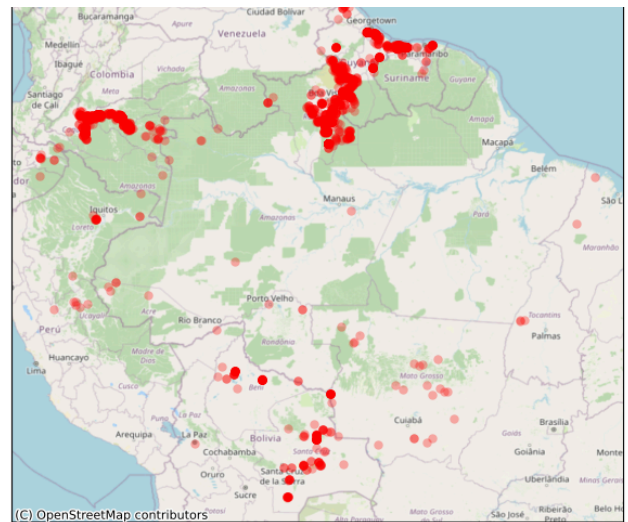
Focos de Calor

El siguiente reporte de Focos de Calor presenta información acerca de la detección satelital de variaciones en la temperatura de la superficie terrestre en el territorio Amazónico, con alta probabilidad de corresponder a Incendios o Quemas. Estos datos son obtenidos del portal de Datos abiertos del INPE

Focos de Calor por País del día 04/03/2024



Mapa de Distribución de focos de calor detectados el día 04/03/2024



Pronósticos en la Región

+ PARA APRENDER MÁS

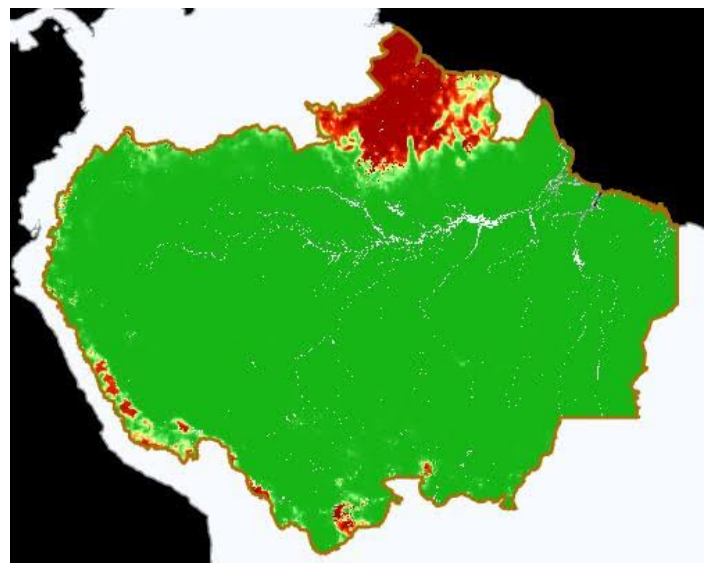
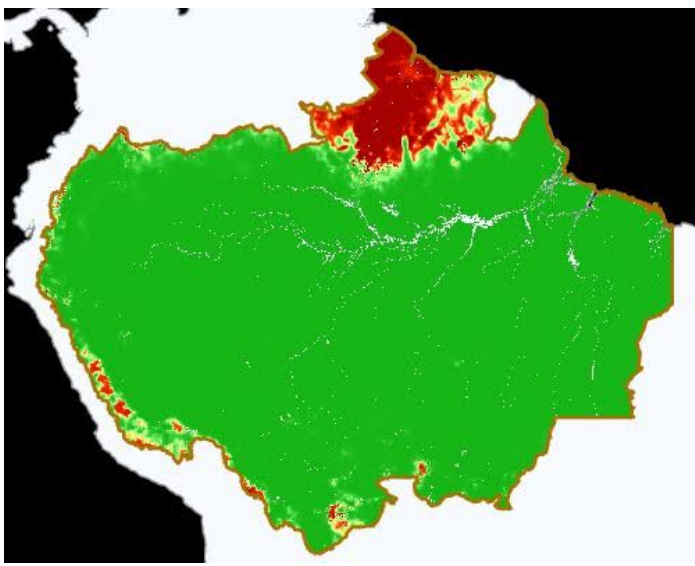


Riesgo de Incendios

Pronósticos de Riesgo de Fuego con el corte amazónico, los gráficos fueron obtenidos del Portal do Programa Queimadas do INPE

Pronóstico de Riesgo de Fuego del día 05/03/2024

Pronóstico de Riesgo de Fuego para el día 08/03/2024



Leyenda

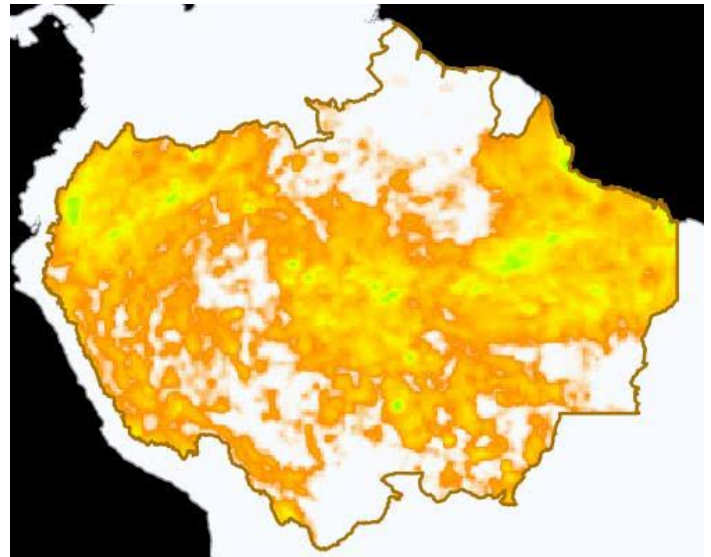
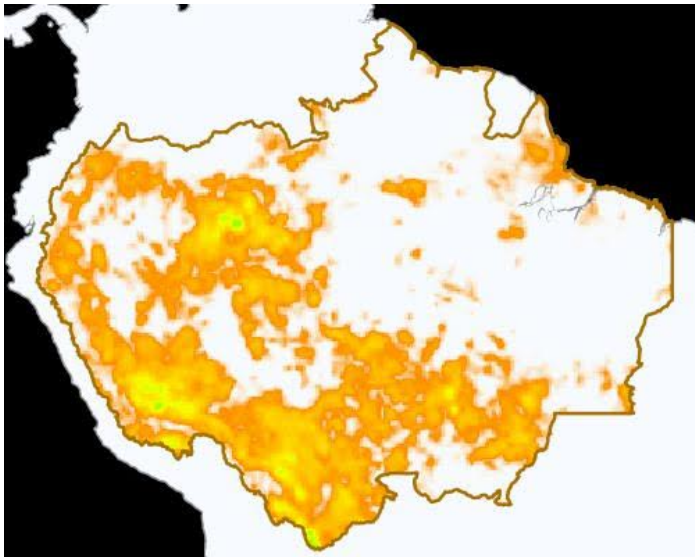


Precipitación

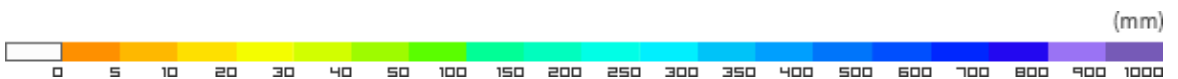
Pronósticos de Precipitación con el corte amazónico, los gráficos fueron obtenidos del Portal do Programa Queimadas do INPE

Pronósticos de Precipitación del día 05/03/2024

Pronósticos de Precipitación para el día 08/03/2024



Leyenda

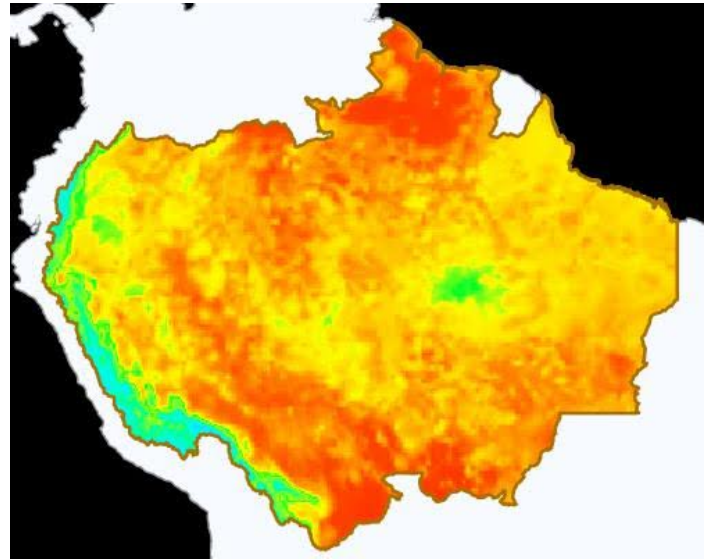
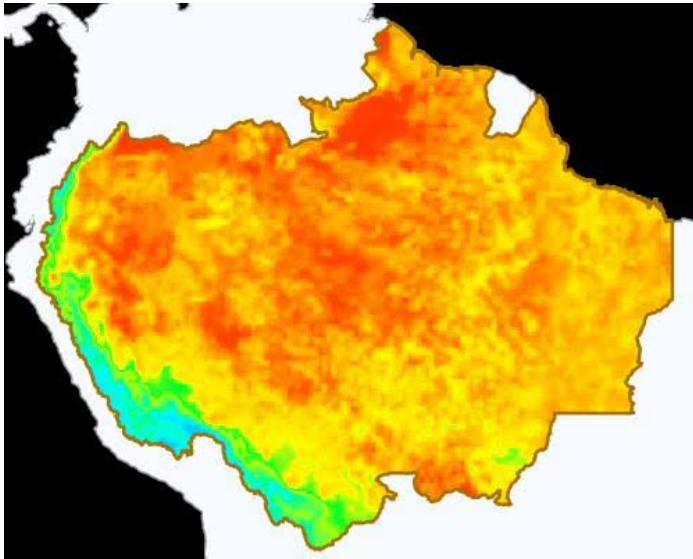


Temperatura Máxima

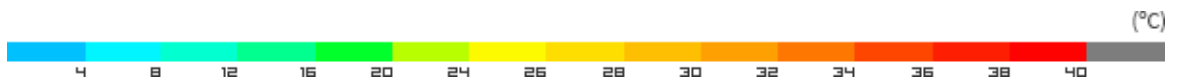
Pronósticos de Temperatura máxima con el corte amazónico, los gráficos fueron obtenidos del Portal do Programa Queimadas do INPE

Pronóstico de Temperatura Máxima del día
05/03/2024

Pronóstico de Temperatura Máxima para el día
08/03/2024



Leyenda



Eventos de Incendios Transfronterizos en los PM



Eventos de Incendios-Quemas activos cerca al límite de frontera el día 05/03/2024 (1 km de distancia)

ID del evento	Municipio	País próximo	Distancia aproximada en Km	Área afectada aprox. en hectáreas (miles)	Ver
4333427	Upper Takutu Upper Essequibo - Guyana	Brasil	0.39	2.11	Ver
4342668	Bonfim - Brasil	Guyana	0.93	1.47	Ver

Eventos de Incendios-Quemas activos sobre el límite de frontera el día 05/03/2024

ID del evento	Municipio	País frontera	Distancia aproximada en Km	Área afectada aprox. en hectáreas (miles)	Ver
4276988	Upper Takutu Upper Essequibo - Guyana	Brasil	Sobre Frontera	69.86	Ver
4334293	Bonfim - Brasil	Guyana	Sobre Frontera	1.16	Ver
4342178	Bonfim - Brasil	Guyana	Sobre Frontera	2.49	Ver



Clipping de Incendios



Resumen de reportes periodísticos de distintos medios de prensa de los Países Miembros

BRASIL

- 'Estamos num momento de crise climática', diz membro do Greenpeace sobre Roraima em chamas e Acre debaixo d'água. - Fuente: Brasil de Fato ([ver](#))
- Falta de chuva dificulta ainda mais o combate aos focos de incêndios florestais em Roraima. - Fuente: Jornal Nacional GloboPlay ([ver](#))
- Impacto de la salud bucal en el control de la diabetes.. - Fuente: Jornal Nacional GloboPlay ([ver](#))
- Fevereiro tem recorde histórico de queimadas na Amazônia; Roraima concentra 65% dos focos. - Fuente: Mais Floresta Notícias ([ver](#))
- Agricultor é indiciado por incêndio criminoso em Alto Alegre, interior de Roraima. - Fuente: Globo Notícias ([ver](#))

COLOMBIA

- Incendio de grandes proporciones alerta a los habitantes del sur de Bogotá. - Fuente: infobae ([ver](#))
- Olor insoportable ya llega a Chapinero y Suba: videos y fotos del humo por incendios en Bogotá: Red+ ([ver](#))
- Por incendio forestal en Bosa, reportan columna de humo en varias localidades de Bogotá. - Fuente: Notícias Caracol ([ver](#))
- Incendios forestales activos aumentaron a 14 por clima y quema de cobertura vegetal. - Fuente: Editorial La República ([ver](#))
- INCENDIO EN EL LLANITO CONTROLADO EN UN 85% Y EL DEL LIMONAR TOTALMENTE EXTINGUIDO. - Fuente: Alcaldía Distrital de Barrancabermeja ([ver](#))

VER DASHBOARD DE INCENDIOS DEL ORA

