






Actualizado al **05/05/2024 , 23:01** hora estándar de Brasilia

- Número de eventos de Incendios-Quemas Activos en la Amazonía: **207**
- Hectáreas (miles) afectadas por eventos de Incendios-Quemas Activos en la Amazonía: **558.09**

Fuente de Datos:

- Centro Gestor e Operacional do Sistema de Proteção da Amazônia (CENSIPAM) 
- Instituto Nacional de Pesquisas Espaciais de Brasil (INPE) 
- Administración Nacional de Aeronáutica y el Espacio (NASA)  , a través de sus satélites:
 - AQUA y TERRA con sus sensores MODIS C6 (1 km por pixel).
 - S-NPP con sus sensores VIIRS (375 metros por pixel).
 - NOAA-20 con sus sensores VIIRS (375 metros por pixel).

Elaboración: ORA / OTCA 2024

¿Qué es un evento de incendio?

Un "evento de incendio" se define como un 'geo-objeto' formado por el agrupamiento de focos de calor, a partir de las detecciones de los satélites en órbita polar. **Fuente** : [Painel do Fogo - FAQ CENSIPAM](#)



De acuerdo a los datos del "Panel del Fuego" facilitados por el CENSIPAM, el día 05 de mayo (23:01 p.m. de Brasilia), sobre el territorio de la Amazonía, se han registrado como "activos" a 207 eventos de fuego, que representa un incremento del 0.9% respecto al día anterior. Así mismo el área proyectada o de influencia es de 550 000 hectáreas.

De estos eventos de fuego el 46.8% están ubicados sobre territorio de Bolivia, el 42.9% sobre Brasil, el 5.7% sobre Guyana y el 4.3% restante sobre el territorio de Perú. A la vez es importante indicar que no se han registrado eventos de fuego sobre los territorios de Colombia, Ecuador, Surinam y Venezuela.

Así mismo, no se han identificado eventos de fuego activos próximos a líneas de frontera (hasta 1 km de distancia desde los límites territoriales hacia el interior de cada país) y ningún evento activo se encuentra sobre la línea de frontera.

MdE MIF

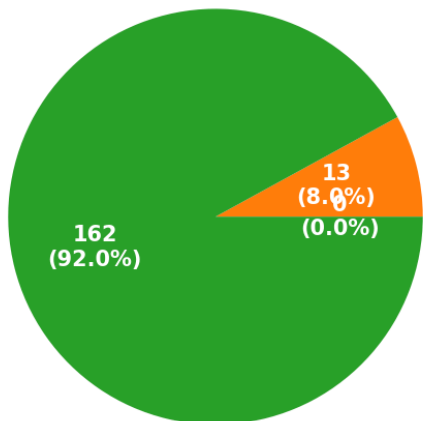
Memorando de Entendimiento de Cooperación y Asistencia Mutua para el Manejo Integral del Fuego entre los PM de la OTCA



Además, es pertinente mencionar que no se identificaron eventos de fuego desplegados sobre Áreas Naturales Protegidas (ANP), sin embargo, es importante indicar que aproximadamente el 7.95% de eventos de incendios se localizan sobre Territorios Indígenas.

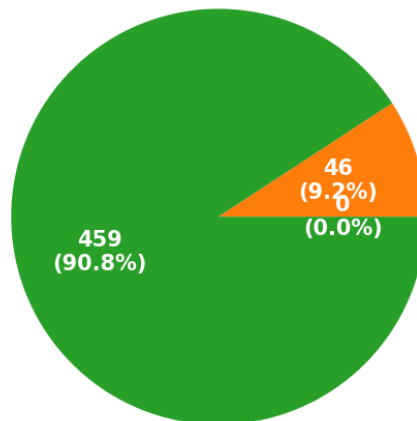
Eventos de Incendios-Quemas activos el día 05/05/2024

Número de eventos



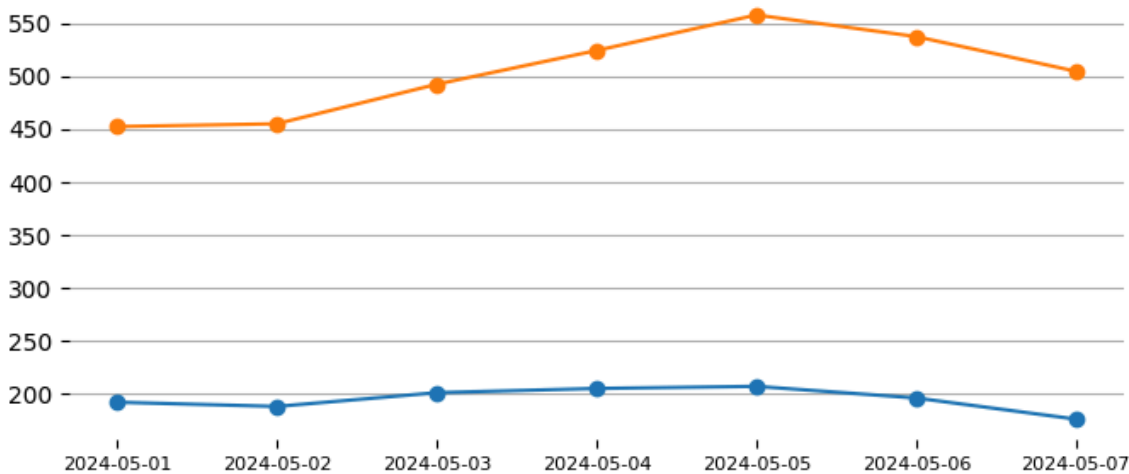
■ ANP ■ Territorios Indígenas ■ Resto

Número de hectáreas (miles) de área proyectada o de influencia

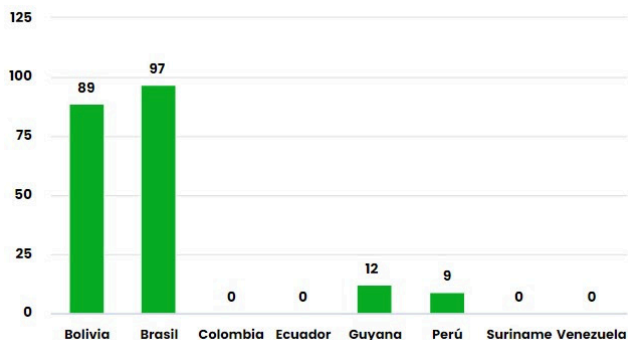


■ ANP ■ Territorios Indígenas ■ Resto

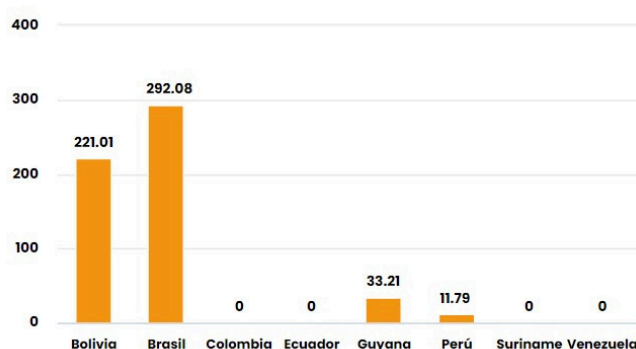
Eventos de Incendios- Quemas activos en la última semana



Total de eventos de Incendios-Quemas por País el día 05/05/24

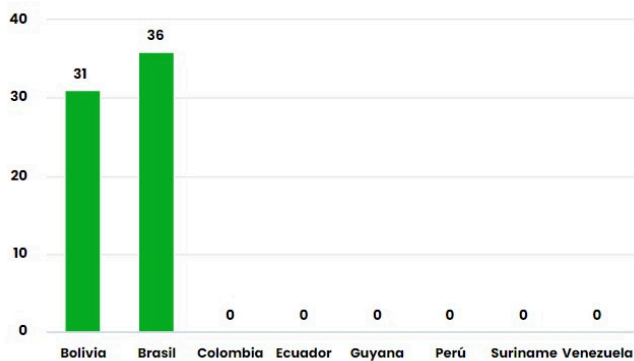


Número de hectáreas (miles) afectadas por País Miembro el día 05/05/24

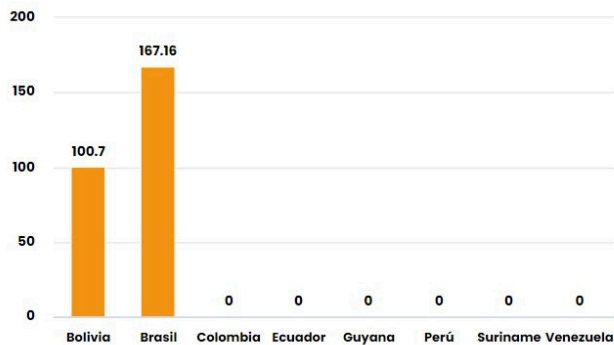


Número de nuevos eventos de Incendios-Quemas activados por País el día 05/05/24

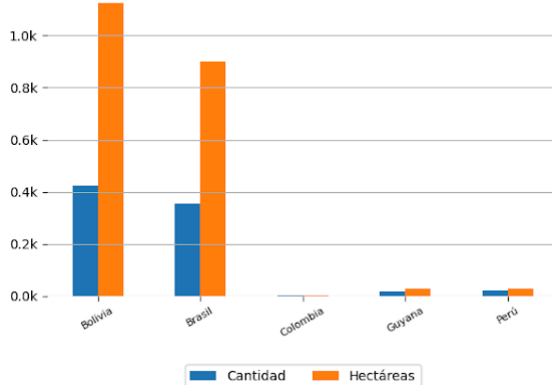
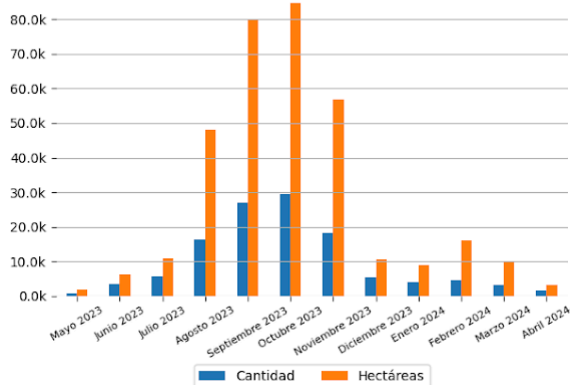
Hectáreas (miles) de área proyectada afectadas por nuevos eventos por País el día 05/05/24



Número de eventos de Incendios-Quemas durante los últimos 12 meses



Número de eventos de Incendios-Quemas en los PM durante el mes de 5-2024



10 ÁREAS NATURALES PROTEGIDAS MÁS AFECTADAS

10 TERRITORIOS INDÍGENAS MÁS AFECTADOS

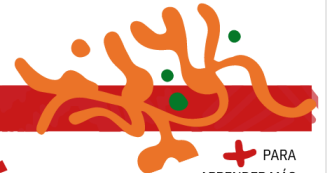
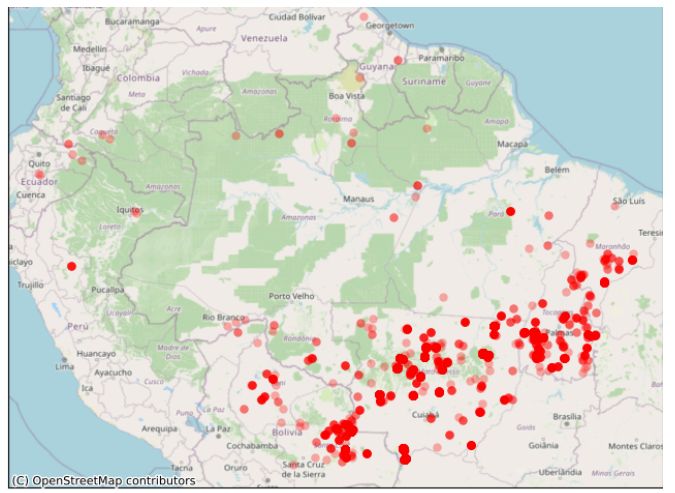
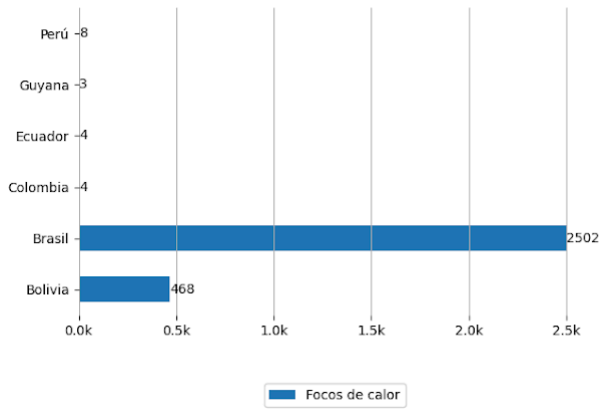
- Juininha - Brasil
- Estação Parecis - Brasil
- Paresi - Brasil
- Paresi - Brasil
- Paresi - Brasil

Focos de Calor

El siguiente reporte de Focos de Calor presenta información acerca de la detección satelital de variaciones en la temperatura de la superficie terrestre en el territorio Amazónico, con alta probabilidad de corresponder a Incendios o Quemas. Estos datos son obtenidos del portal de Datos abiertos del INPE

Focos de Calor por País del día 04/05/2024

Mapa de Distribución de focos de calor detectados el día 04/05/2024



Pronósticos en la Región

PARA APRENDER MÁS

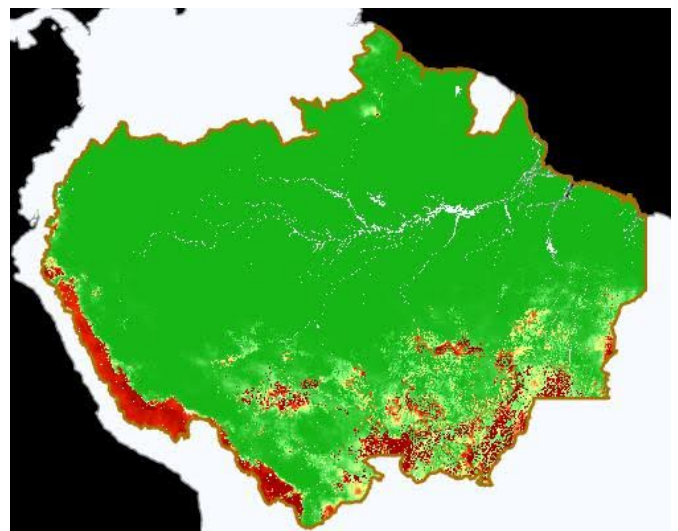
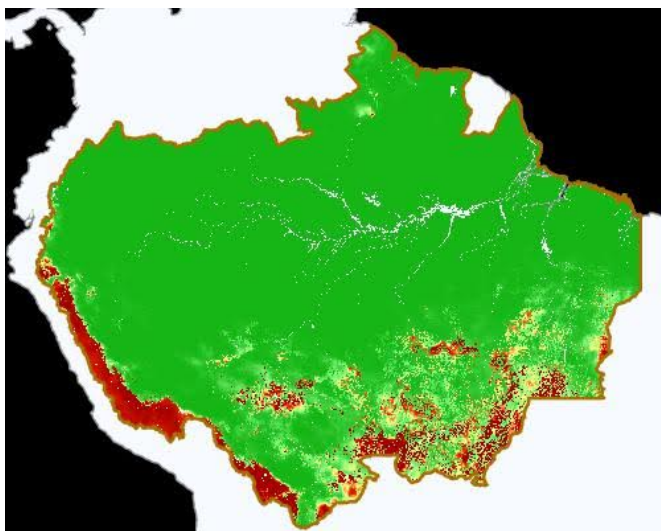


Riesgo de Incendios

Pronósticos de Riesgo de Fuego con el corte amazónico, los gráficos fueron obtenidos del Portal do Programa Queimadas do INPE

Pronóstico de Riesgo de Fuego del día 06/05/2024

Pronóstico de Riesgo de Fuego para el día 09/05/2024



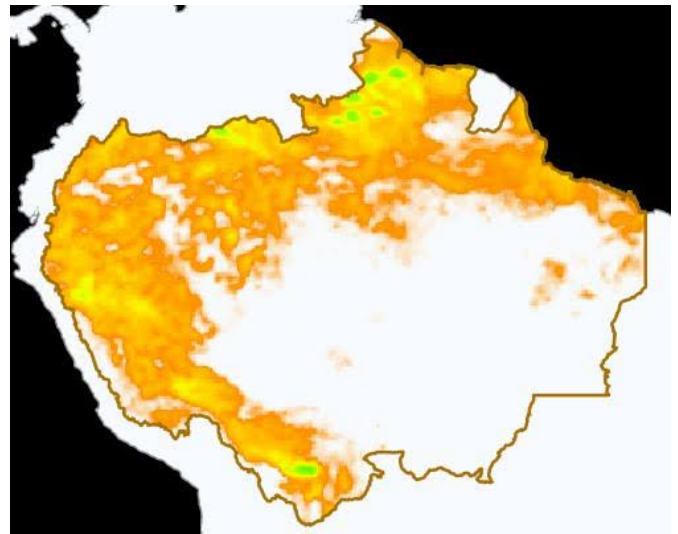
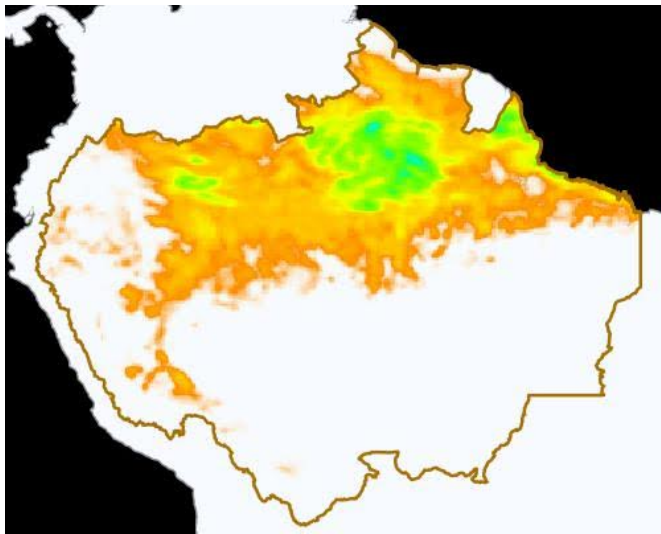
Leyenda



Precipitación

Pronósticos de Precipitación del día 06/05/2024

Pronósticos de Precipitación para el día 09/05/2024



Leyenda

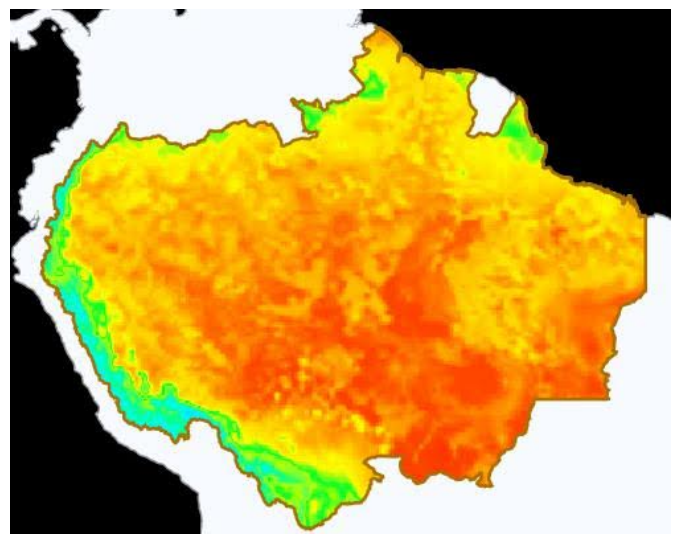
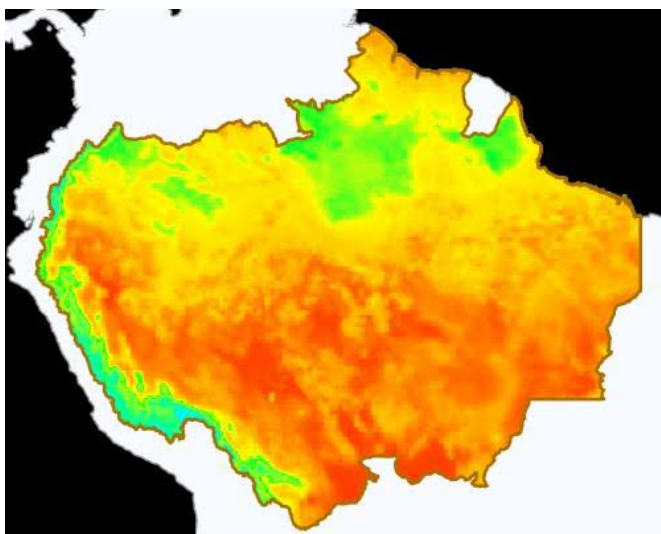


Temperatura Máxima

Pronósticos de Temperatura máxima con el corte amazónico, los gráficos fueron obtenidos del Portal do Programa Queimadas do INPE

Pronóstico de Temperatura Máxima del día
06/05/2024

Pronóstico de Temperatura Máxima para el día
09/05/2024



Leyenda





Eventos de Incendios Transfronterizos en los PM



Eventos de Incendios-Quemas activos cerca al límite de frontera el día 05/05/2024 (1 km de distancia)

| ID del evento | Municipio | País próximo | Distancia aproximada en Km | Área afectada aprox. en hectáreas (miles) | Ver |
|---------------|-----------|--------------|----------------------------|---|---------------------|
| --- | --- | --- | --- | --- | Ver |

Eventos de Incendios-Quemas activos sobre el límite de frontera el día 05/05/2024

| ID del evento | Municipio | País frontera | Distancia aproximada en Km | Área afectada aprox. en hectáreas (miles) | Ver |
|---------------|-----------|---------------|----------------------------|---|---------------------|
| --- | --- | --- | --- | --- | Ver |



Clipping de Incendios



Resumen de reportes periodísticos de distintos medios de prensa de los Países Miembros

BRASIL

- Emergência ambiental é decretada em MT para intensificar prevenção e combate aos incêndios florestais. -Fuente: Globo Notícias ([ver](#))
- Brasil tem recorde de queimadas nos 4 primeiros meses de 2024. -Fuente: Portal Sampi.net ([ver](#))
- Entenda por que o Brasil registrou uma taxa inédita de queimadas neste 1º quadrimestre do ano. -Fuente: Globo Notícias ([ver](#))

[VER DASHBOARD DE INCENDIOS DEL ORA](#)

[VER LISTA DE BOLETINES](#)

