






Actualizado al **05/09/2024** , **23:05** hora estándar de Brasilia

- Número de eventos de Incendios-Quemas Activos en la Amazonía: **6306**
- Hectáreas (miles) afectadas por eventos de Incendios-Quemas Activos en la Amazonía: **128 709.12**

Fuente de Datos:

- Centro Gestor e Operacional do Sistema de Proteção da Amazônia (CENSIPAM) 
- Instituto Nacional de Pesquisas Espaciais de Brasil (INPE) 
- Administración Nacional de Aeronáutica y el Espacio (NASA)  , a través de sus satélites:
 - AQUA y TERRA con sus sensores MODIS C6 (1 km por pixel).
 - S-NPP con sus sensores VIIRS (375 metros por pixel).
 - NOAA-20 con sus sensores VIIRS (375 metros por pixel).

Elaboración: ORA / OTCA 2024

¿Qué es un evento de incendio?

Un "evento de incendio" se define como un 'geo-objeto' formado por el agrupamiento de focos de calor, a partir de las detecciones de los satélites en órbita polar. **Fuente** : [Painel do Fogo - FAQ CENSIPAM](#)



De acuerdo a los datos del "Panel del Fuego" facilitados por el CENSIPAM, el día 05 de septiembre (23:01 p.m. de Brasilia), sobre el territorio de la Amazonía, se han registrado como "activos" a 6306 eventos de fuego, que representan un incremento del del 2,1% respecto al día anterior. Así mismo el área proyectada o de influencia es de 128 000 000 hectáreas.

De estos eventos de fuego el 71% están ubicados sobre territorio de Brasil, el 15,2% sobre Bolivia, el 13,6% sobre el territorio de Perú y el restante 0,2% sobre los territorios de Colombia, Ecuador y Guyana. Así mismo, no se han registrado eventos de fuego sobre el territorio de Surinam y Venezuela.

Así mismo, se ha identificado 13 eventos de fuego activos próximos a línea de frontera (hasta 1 km de distancia desde los límites territoriales hacia el interior de cada país), y 20 eventos activos sobre la línea de frontera, los 33 eventos de incendios tranfronterizos estan localizados entre Bolivia, Brasil y Perú.

MdE MIF

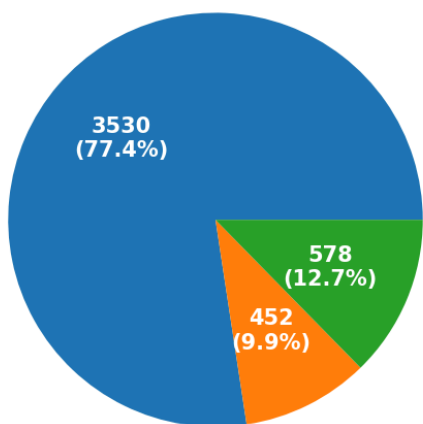
Memorando de Entedimiento de Cooperación y Asistencia Mutua para el Manejo Integral del Fuego entre los PM de la OTCA



Además, es pertinente mencionar que al menos el 9,9% de estos eventos están desplegados sobre Áreas Naturales Protegidas (ANP). A la vez, es importante indicar que aproximadamente el 12.7% de eventos de incendio se localizan sobre Territorios Indígenas.

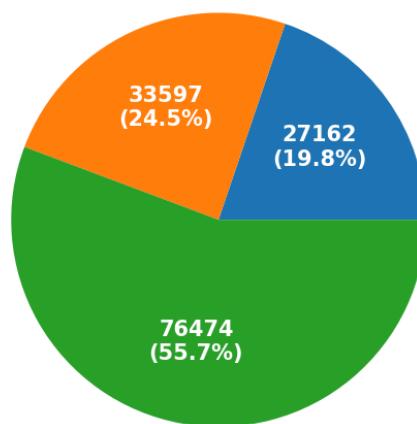
Eventos de Incendios-Quemas activos el día 05/09/2024

Número de eventos



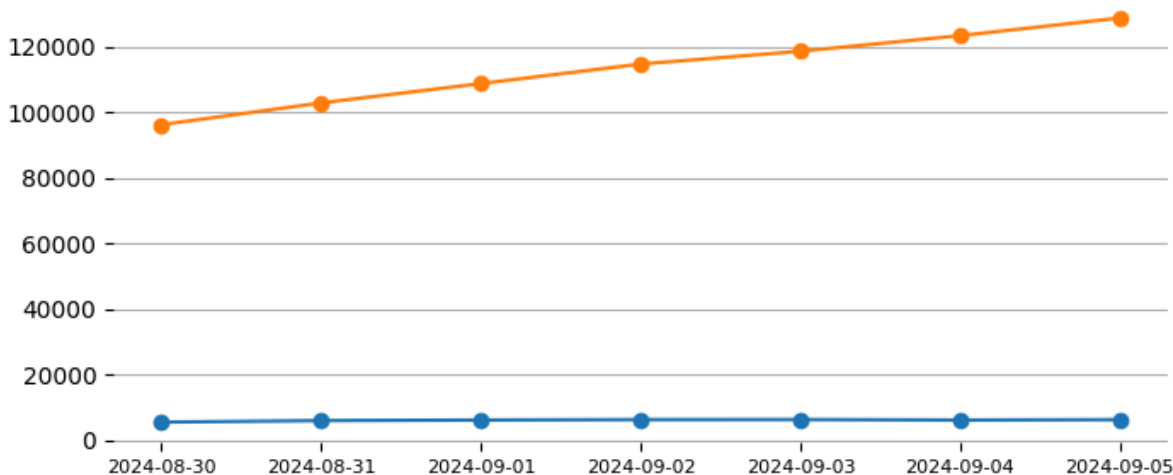
Resto ANP Territorios Indígenas

Número de hectáreas (miles) de área proyectada o de influencia

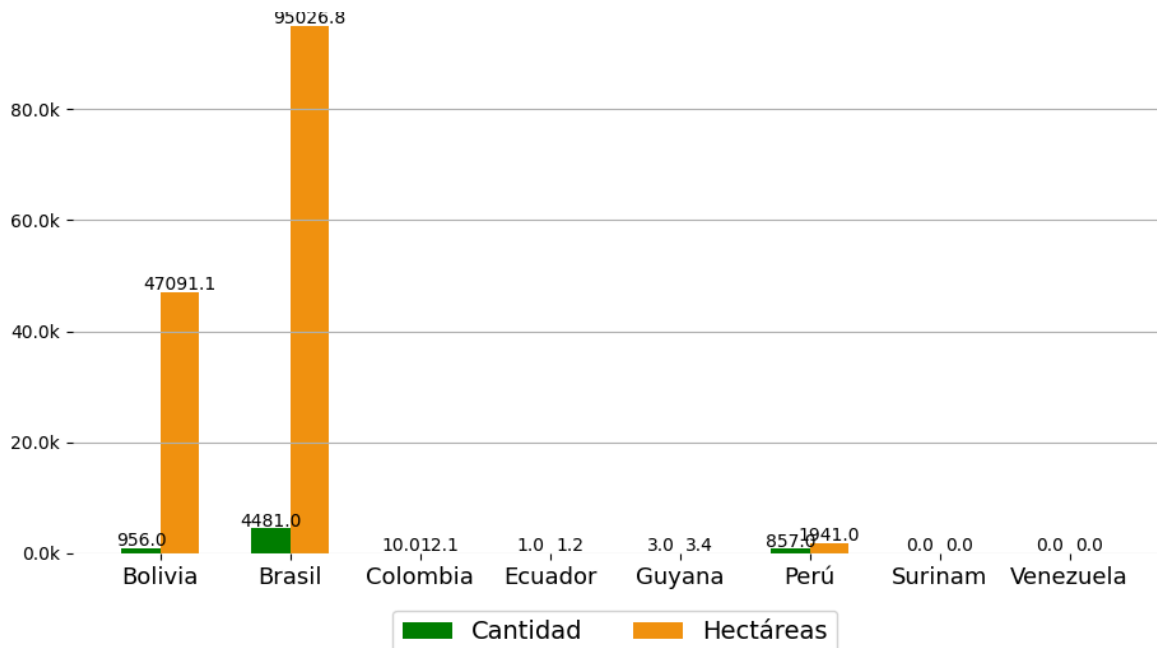


ANP Territorios Indígenas Resto

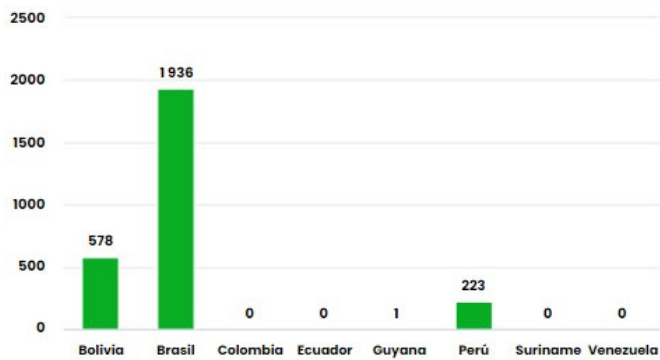
Eventos de Incendios- Quemas activos en la última semana



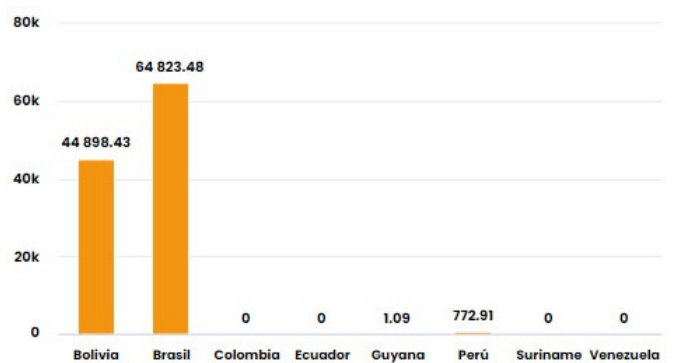
Número de Eventos de incendio-quemada y cantidad de Hectáreas afectadas por País el día: 05/09/2024



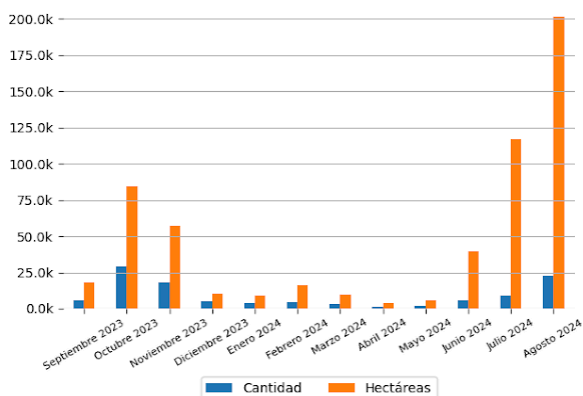
Número de nuevos eventos de Incendios-Quemas activados por País el día 05/09/24



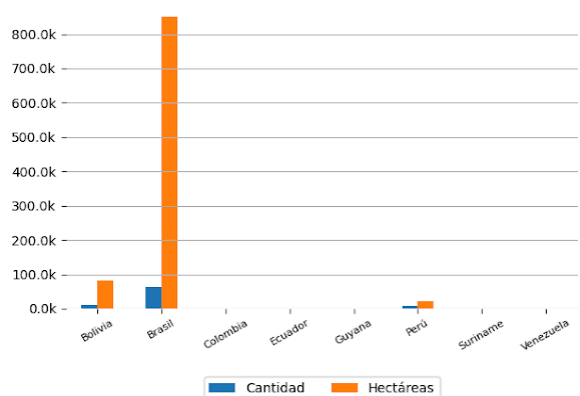
Hectáreas (miles) de área proyectada afectadas por nuevos eventos por País el día 05/09/24



Número de eventos de Incendios-Quemas durante los últimos 12 meses



Número de eventos de Incendios-Quemas en los PM durante el mes de 9-2024



10 ÁREAS NATURALES PROTEGIDAS MÁS AFECTADAS

- Parque Estadual Do Guirá - Brasil
- Área De Proteção Ambiental Triunfo Do Xingu, Estação Ecológica Da Terra Do Meio - Brasil
- Floresta Nacional De Jacundá, Reserva Extrativista Rio Preto-Jacundá - Brasil

10 TERRITORIOS INDÍGENAS MÁS AFECTADOS

- Guató - Brasil
- Kayapó - Brasil
- Baía dos Guató, Perigara - Brasil
- Kayapó - Brasil
- Uru-Eu-Wau-Wau, Karipuna - Brasil
- Menkragnoti - Brasil
- Paresi, Utiariti - Brasil

- Parque Nacional De Pacaás Novos, Reserva Extrativista Rio Ouro Preto, Parque Estadual De Guajará-Mirim - Brasil
- Reserva Biológica Nascentes Serra Do Cachimbo - Brasil
- Reserva Extrativista Ituxí, Floresta Nacional Do Iquiri, Parque Nacional Mapinguari - Brasil
- Área De Proteção Ambiental Nascentes Do Rio Paraguai - Brasil
- Parque Nacional Do Acari - Brasil
- Área De Proteção Ambiental Triunfo Do Xingu - Brasil
- Estação Ecológica Da Serra Das Araras - Brasil

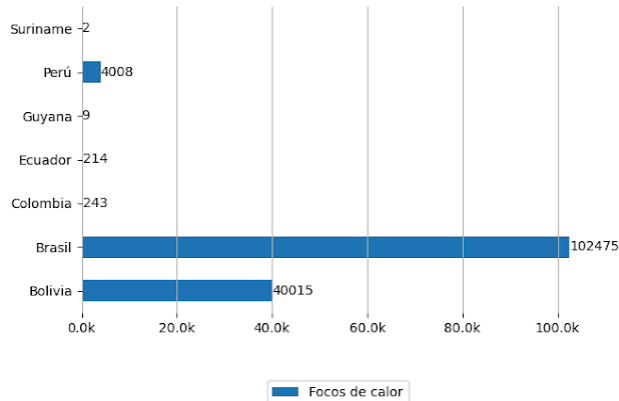
- Menkragnoti, Badjonkore - Brasil
- Pimentel Barbosa - Brasil
- Areões - Brasil



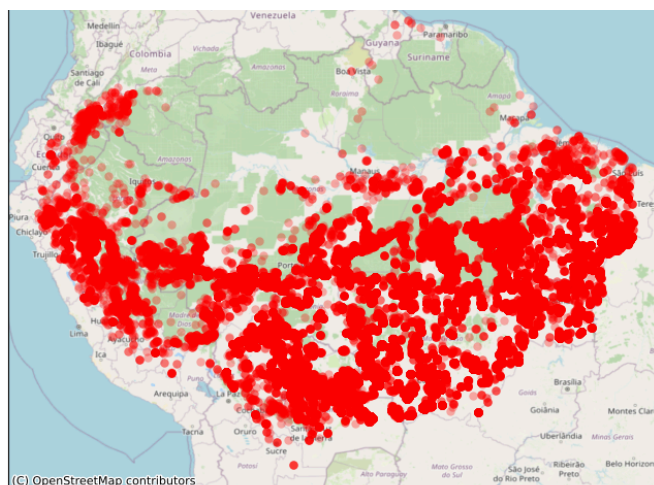
Focos de Calor

El siguiente reporte de Focos de Calor presenta información acerca de la detección satelital de variaciones en la temperatura de la superficie terrestre en el territorio Amazónico, con alta probabilidad de corresponder a Incendios o Quemas. Estos datos son obtenidos del portal de Datos abiertos del INPE

Focos de Calor por País del día 04/09/2024



Mapa de Distribución de focos de calor detectados el día 04/09/2024

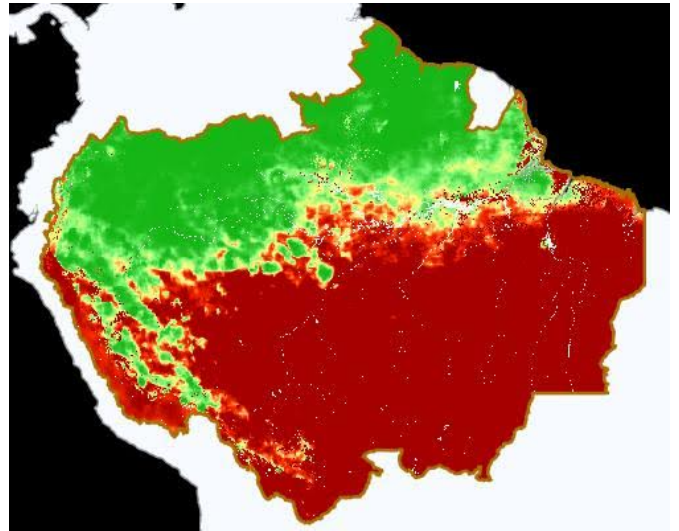
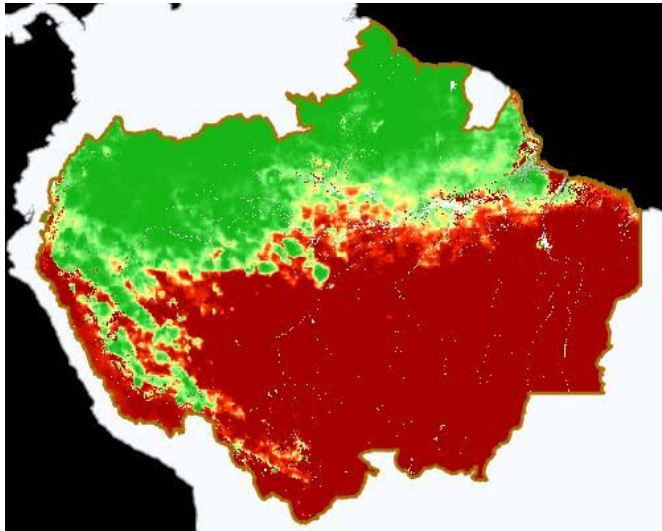


Pronósticos en la Región



Riesgo de Incendios

Pronósticos de Riesgo de Fuego con el corte amazónico, los gráficos fueron obtenidos del Portal do Programa Queimadas do INPE



Leyenda

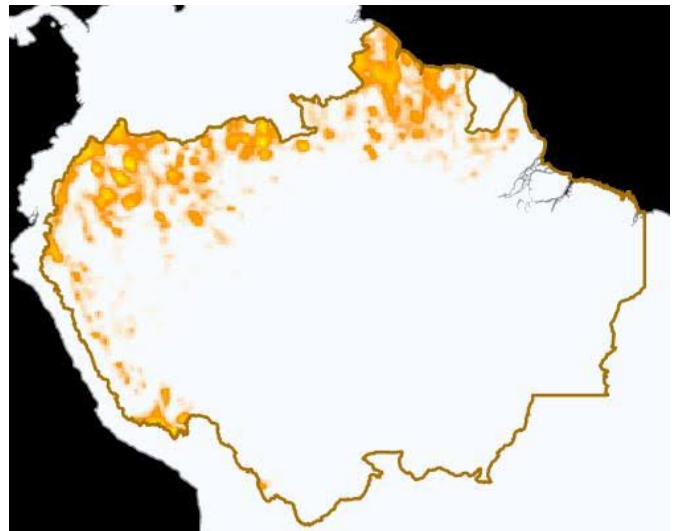
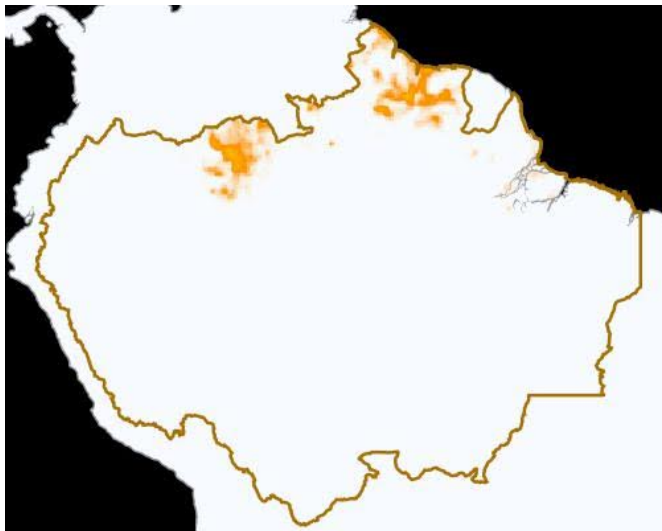


Precipitación

Pronósticos de Precipitación con el corte amazónico, los gráficos fueron obtenidos del Portal do Programa Queimadas do INPE

Pronósticos de Precipitación del día 03/09/2024

Pronósticos de Precipitación para el día 06/09/2024



Leyenda

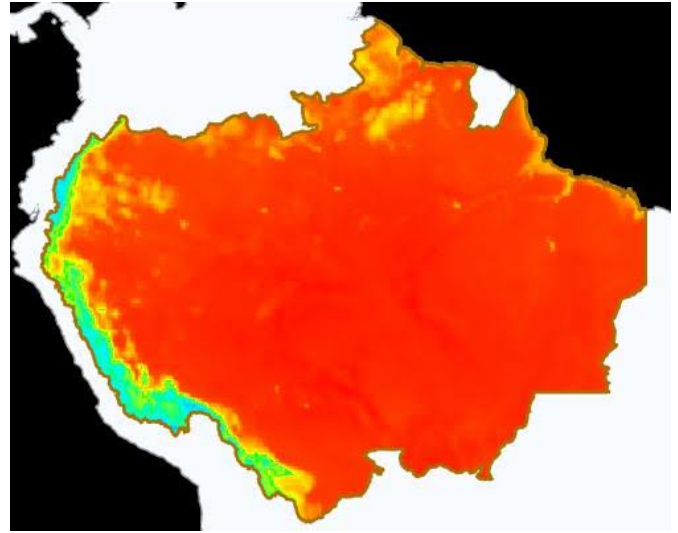
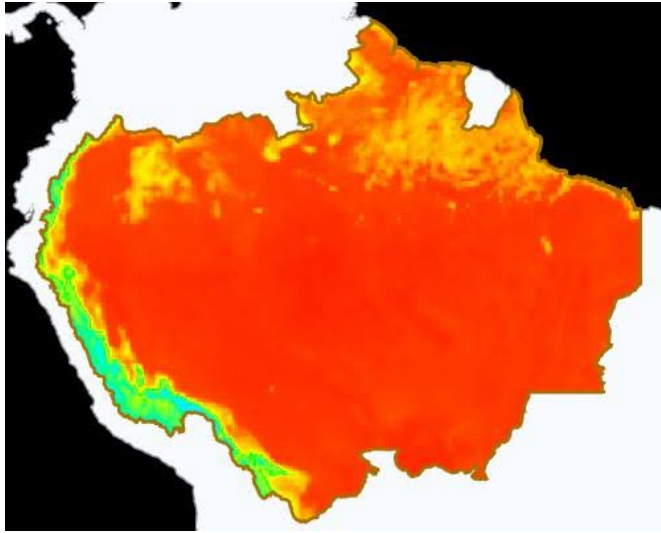


Temperatura Máxima

Pronósticos de Temperatura máxima con el corte amazónico, los gráficos fueron obtenidos del Portal do Programa Queimadas do INPE

Pronóstico de Temperatura Máxima del día
03/09/2024

Pronóstico de Temperatura Máxima para el día
06/09/2024



Legenda



(°C)



Eventos de Incendios Transfronterizos en los PM



Eventos de Incendios-Quemas activos cerca al límite de frontera el día 05/09/2024 (1 km de distancia)

ID del evento	Municipio	País próximo	Distancia aproximada en Km	Área afectada aprox. en hectáreas (miles)	Ver
4733712	Vaca Díez - Bolivia	Brasil	0.44	123.01	Ver
4593837	Vaca Díez - Bolivia	Brasil	0.52	47.39	Ver
4720320	Costa Marques - Brasil	Bolivia	0.89	35.36	Ver
4761414	Cáceres - Brasil	Bolivia	0.02	9.54	Ver
4757225	Brasiléia - Brasil	Bolivia	0.53	7.05	Ver
4791833	Brasiléia - Brasil	Bolivia	0.8	3.5	Ver
4788470	Tahuamanu - Perú	Brasil	0.12	2.11	Ver
4803249	Tahuamanu - Perú	Brasil	0.7	1.75	Ver
4803248	Tahuamanu - Perú	Brasil	0.58	1.43	Ver

4808024	Santa Rosa do Purus - Brasil	Perú	0.35	1.38	Ver
4806821	Porto Velho - Brasil	Bolivia	0.57	1.31	Ver
4808025	Santa Rosa do Purus - Brasil	Perú	0.6	1.08	Ver
4799752	Tahuamanu - Perú	Bolivia	0.3	1.02	Ver

Eventos de Incendios-Quemas activos sobre el límite de frontera el día 05/09/2024

ID del evento	Municipio	País frontera	Distancia aproximada en Km	Área afectada aprox. en hectáreas (miles)	Ver
4568388	José Miguel de Velasco - Bolivia	Brasil	Sobre Frontera	15371.19	Ver
4584327	José Miguel de Velasco - Bolivia	Brasil	Sobre Frontera	9681	Ver
4652725	Cáceres - Brasil	Bolivia	Sobre Frontera	2297.25	Ver
4604097	Mamoré - Bolivia	Brasil	Sobre Frontera	326.75	Ver
4683786	Mamoré - Bolivia	Brasil	Sobre Frontera	169.91	Ver
4632175	José Miguel de Velasco - Bolivia	Brasil	Sobre Frontera	74.25	Ver
4736806	Iténez - Bolivia	Brasil	Sobre Frontera	51.4	Ver
4741805	Guajará-Mirim - Brasil	Bolivia	Sobre Frontera	31.8	Ver
4664695	José Miguel de Velasco - Bolivia	Brasil	Sobre Frontera	22.26	Ver
4756136	Nicolás Suárez - Bolivia	Brasil	Sobre Frontera	9.91	Ver
4754171	Mamoré - Bolivia	Brasil	Sobre Frontera	9.38	Ver
4733710	Porto Velho - Brasil	Bolivia	Sobre Frontera	9.13	Ver
4736618	Mamoré - Bolivia	Brasil	Sobre Frontera	8.54	Ver
4775571	Santa Rosa do Purus - Brasil	Perú	Sobre Frontera	3.83	Ver
4757761	Iténez - Bolivia	Brasil	Sobre Frontera	3.41	Ver
4805228	Tahuamanu - Perú	Brasil	Sobre Frontera	1.83	Ver
4805216	Santa Rosa do Purus - Brasil	Perú	Sobre Frontera	1.49	Ver
4808387	Sandia - Perú	Bolivia	Sobre Frontera	1.28	Ver
4798433	Tahuamanu - Perú	Bolivia	Sobre Frontera	1.21	Ver

4805955	Santa Rosa do Purus - Brasil	Perú	Sobre Frontera	1.15	Ver
4812852	Nicolás Suárez - Bolivia	Brasil	Sobre Frontera	1.09	Ver



Clipping de Incendios



Resumen de reportes periodísticos de distintos medios de prensa de los Países Miembros

BOLIVIA

- Alerta: los incendios que afectan a Bolivia y Brasil llegarán a Chaco por el viento. -Fuente: DiarioTAG ([ver](#))
- Video: Incendios en la Frontera Brasil-Bolivia provocan grave accidente por densa humareda. -Fuente: redUno ([ver](#))
- La gran fauna de Bolivia en peligro por los incendios forestales y cazadores furtivos. - Fuente: Diario Los Tiempos ([ver](#))
- Faltan recursos para controlar los incendios. -Fuente: Diario Los Tiempos ([ver](#))

BRASIL

- El IBAMA aumenta su flota de helicópteros para combatir los incendios forestales que afectan al país. -Fuente: Secretaria de Comunicação Social Brasil ([ver](#))
- Aumenta o número de decretos de emergência de incêndios no Brasil. -Fuente: Estado de Minas Nacional ([ver](#))

PERÚ

- Tarapoto amanece con sol naranja y nublado por incendios forestal. -Fuente: América Noticias Perú ([ver](#))
- Incendios forestales: desde mañana hasta el sábado existen condiciones para su ocurrencia. -Fuente: Andina Noticias ([ver](#))

[VER DASHBOARD DE INCENDIOS DEL ORA](#)

[VER LISTA DE BOLETINES](#)

