






Actualizado al **05/11/2024 , 23:05** hora estándar de Brasilia

- Número de eventos de Incendios-Quemas Activos en la Amazonía: **3716**
- Hectáreas (miles) afectadas por eventos de Incendios-Quemas Activos en la Amazonía: **84 559.67**

#### Fuente de Datos:

- Centro Gestor e Operacional do Sistema de Proteção da Amazônia (CENSIPAM) 
- Instituto Nacional de Pesquisas Espaciais de Brasil (INPE) 
- Administración Nacional de Aeronáutica y el Espacio (NASA)  , a través de sus satélites:
  - AQUA y TERRA con sus sensores MODIS C6 (1 km por pixel).
  - S-NPP con sus sensores VIIRS (375 metros por pixel).
  - NOAA-20 con sus sensores VIIRS (375 metros por pixel).

Elaboración: ORA / OTCA 2024

#### ¿Qué es un evento de incendio?

Un "evento de incendio" se define como un 'geo-objeto' formado por el agrupamiento de focos de calor, a partir de las detecciones de los satélites en órbita polar. **Fuente** : [Painel do Fogo - FAQ CENSIPAM](#)



De acuerdo a los datos del "Panel del Fuego" facilitados por el CENSIPAM, el día 05 de noviembre (23:01 p.m. de Brasilia), sobre el territorio de la Amazonía, se han registrado como "activos" a 3716 eventos de fuego, que representa una reducción del 13,3% respecto al día anterior. Así mismo el área proyectada o de influencia es de 84 000 000 hectáreas.

De estos eventos de fuego el 80,1% están ubicados sobre territorio de Brasil, el 10,1% sobre Bolivia, el 6,2 sobre Perú y el restante 3,6% sobre los territorios de Colombia, Ecuador, Guyana y Surinam. Así mismo, no se han registrado incendios sobre el territorio de Venezuela.

Así mismo, se ha identificado 6 eventos de fuego activos próximos a línea de frontera (hasta 1 km de distancia desde los límites territoriales hacia el interior de cada país), y 7 eventos activos sobre la línea de frontera, los 13 eventos de incendios tranfronterizos están localizados entre Bolivia, Brasil, Colombia, Guayana, Perú y Venezuela.

Además, es pertinente mencionar que al menos el 7.7% de estos eventos están desplegados sobre Áreas Naturales Protegidas (ANP). A la vez, es importante indicar que aproximadamente el 4,2% de eventos de

## MdE MIF

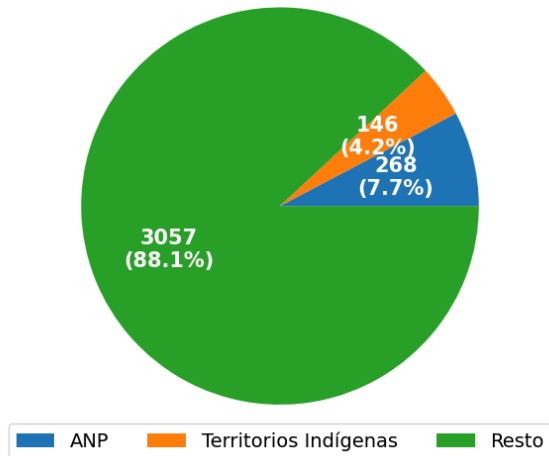
Memorando de Entendimiento de Cooperación y Asistencia Mutua para el Manejo Integral del Fuego entre los PM de la OTCA



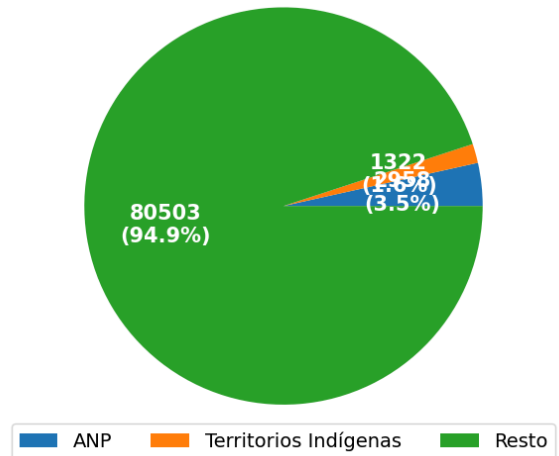
incendio se localizan sobre Territorios Indígenas.

### Eventos de Incendios-Quemas activos el día 05/11/2024

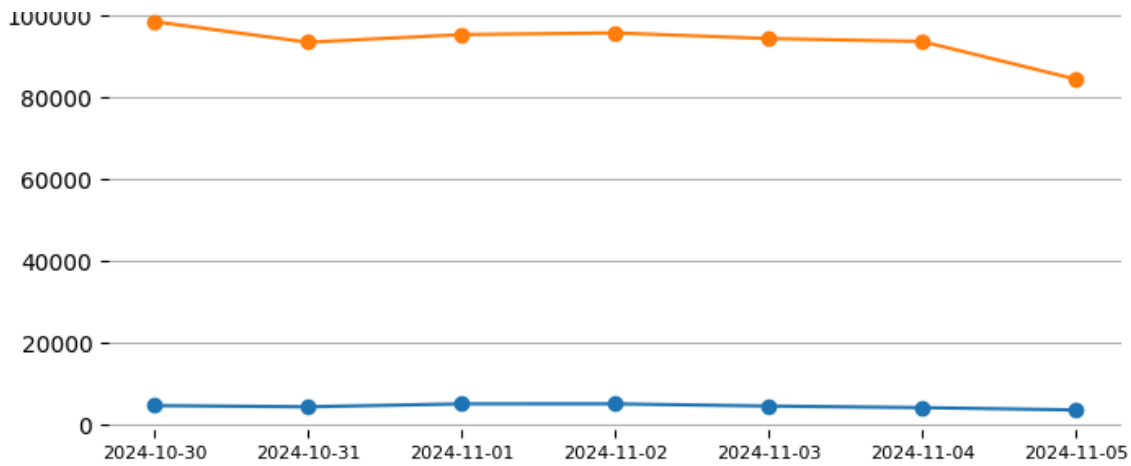
Número de eventos



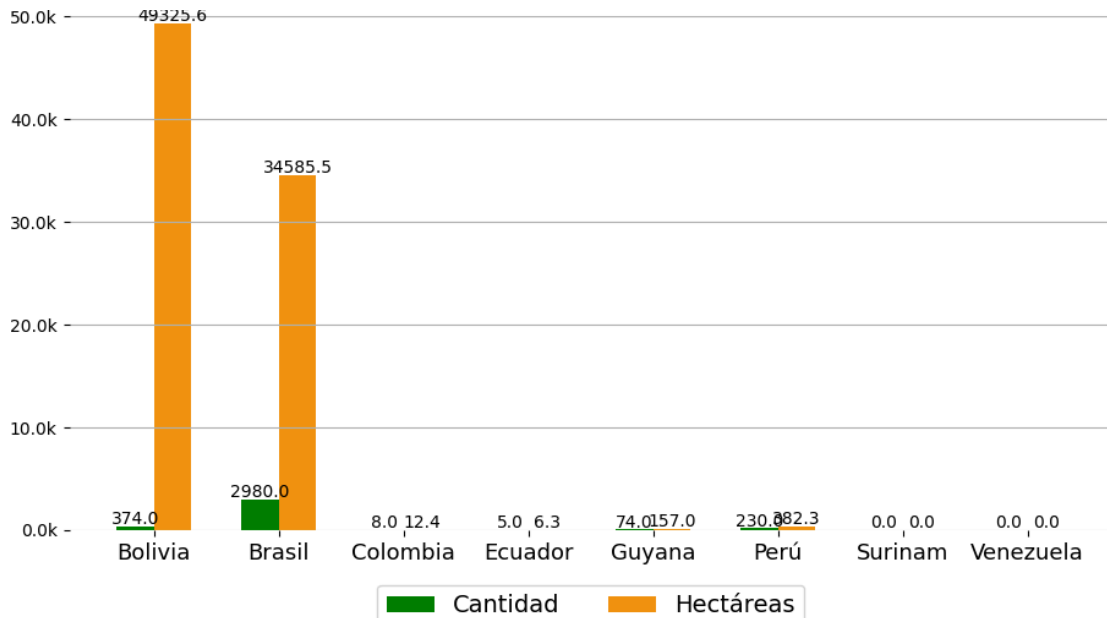
Número de hectáreas (miles) de área proyectada o de influencia



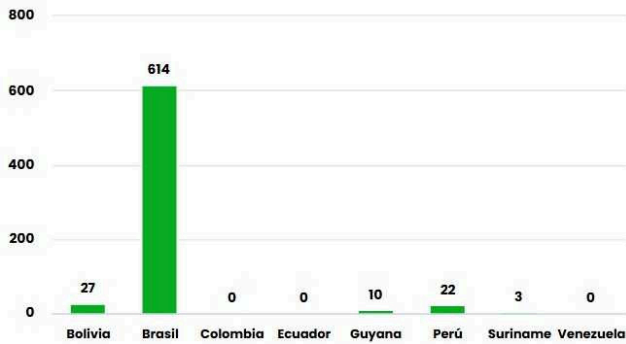
Eventos de Incendios- Quemas activos en la última semana



Número de Eventos de incendio-quemada y cantidad de Hectáreas afectadas por País el día: 05/11/2024



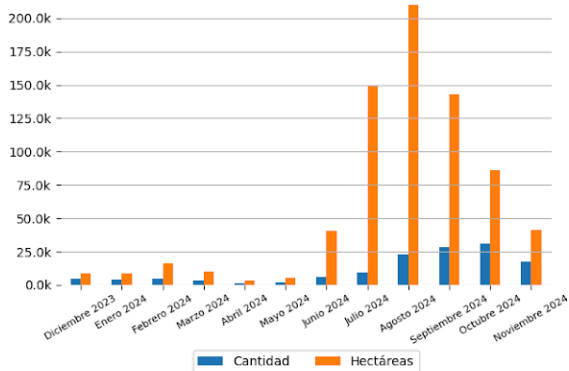
Número de nuevos eventos de Incendios-Quemas activados por País el día 05/11/24



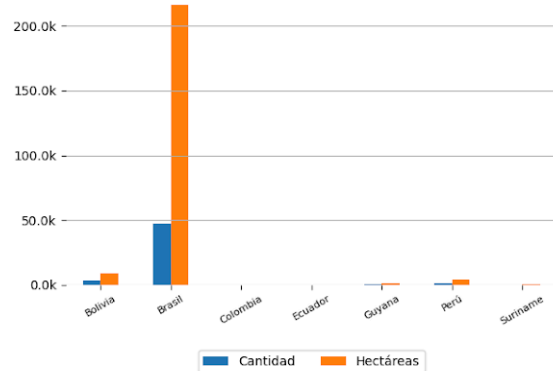
Hectáreas (miles) de área proyectada afectadas por nuevos eventos por País el día 05/11/24



Número de eventos de Incendios-Quemas durante los últimos 12 meses



Número de eventos de Incendios-Quemas en los PM durante el mes de 11-2024



### 10 ÁREAS NATURALES PROTEGIDAS MÁS AFECTADAS

- Parque Nacional Do Pantanal Matogrossense - Brasil
- Estação Ecológica De Taiamã - Brasil
- Reserva Biológica Do Guaporé - Brasil
- Parque Nacional Do Cabo Orange - Brasil
- Reserva Biológica Do Gurupi - Brasil
- Reserva Biológica Do Lago Piratuba - Brasil
- Reserva Extrativista Renascer - Brasil
- Reserva Extrativista Verde Para Sempre - Brasil
- Reserva Extrativista Verde Para Sempre - Brasil
- Área De Proteção Ambiental Da Baixada Maranhense - Brasil

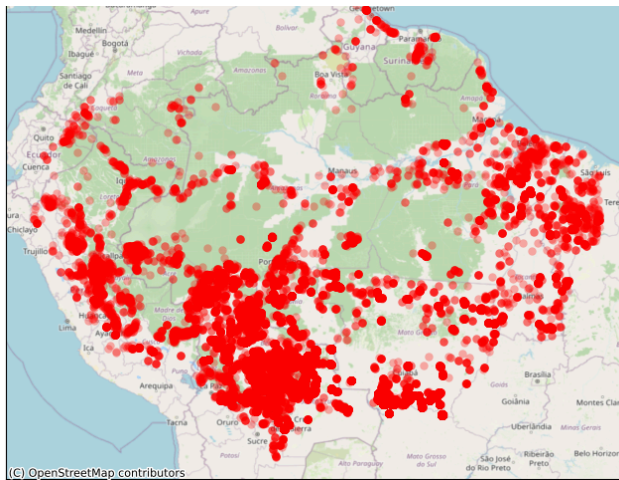
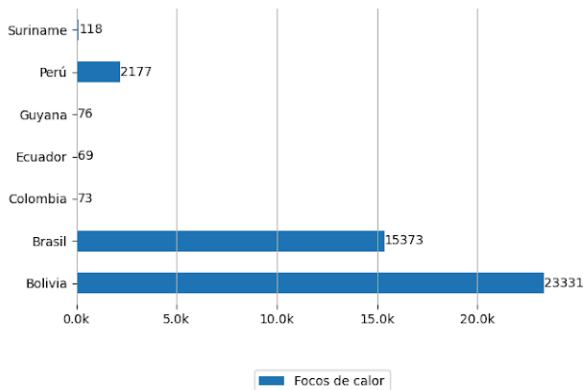
### 10 TERRITORIOS INDÍGENAS MÁS AFECTADOS

- Uaçá - Brasil
- Alto Rio Guamá - Brasil
- Alto Rio Guamá - Brasil
- Caru - Brasil
- Anambé - Brasil
- Anambé - Brasil
- Krenyê - Brasil
- Uaçá - Brasil
- Alto Rio Guamá - Brasil
- Alto Turiaçu - Brasil




## Focos de Calor

El siguiente reporte de Focos de Calor presenta información acerca de la detección satelital de variaciones en la temperatura de la superficie terrestre en el territorio Amazónico, con alta probabilidad de corresponder a Incendios o Quemas. Estos datos son obtenidos del portal de Datos abiertos del INPE



# Pronósticos en la Región

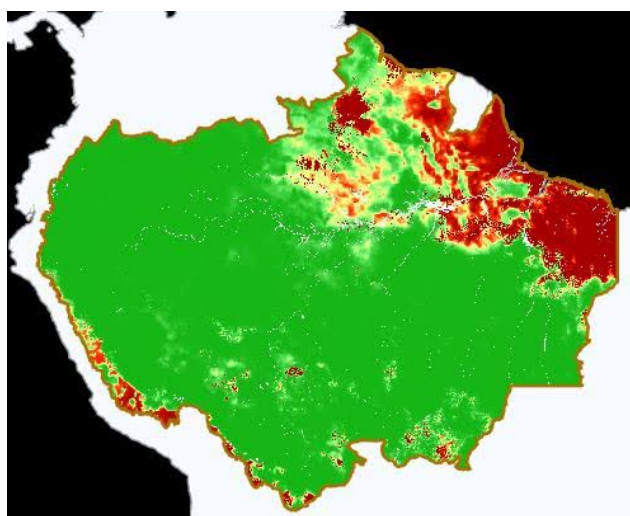
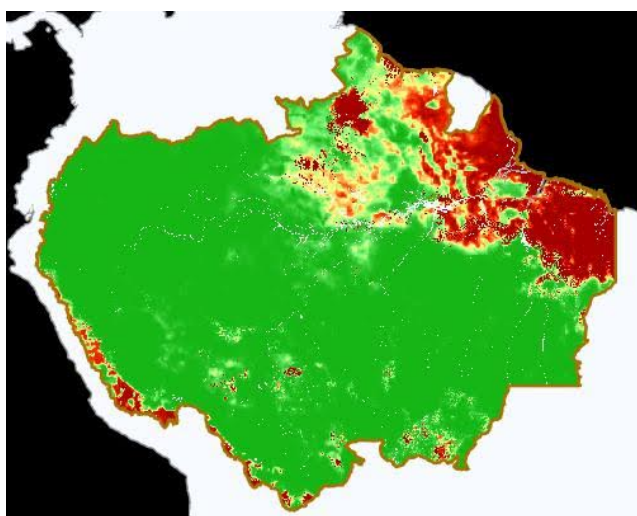


## Riesgo de Incendios

Pronósticos de Riesgo de Fuego con el corte amazónico, los gráficos fueron obtenidos del Portal do Programa Queimadas do INPE

Pronóstico de Riesgo de Fuego del día 06/11/2024

Pronóstico de Riesgo de Fuego para el día 09/11/2024



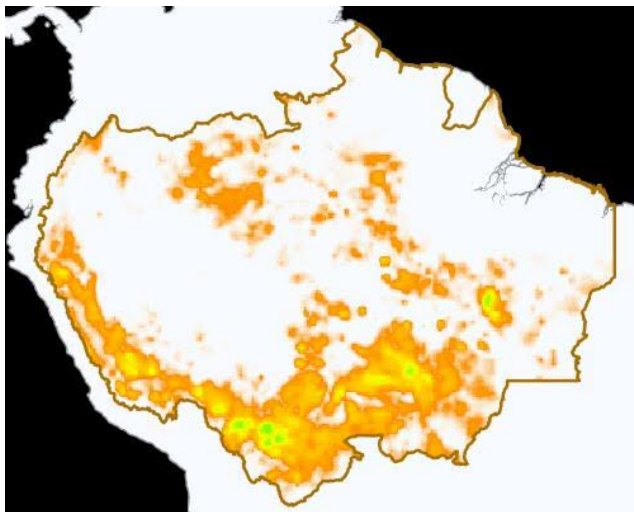
Leyenda



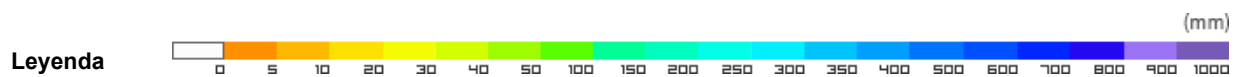
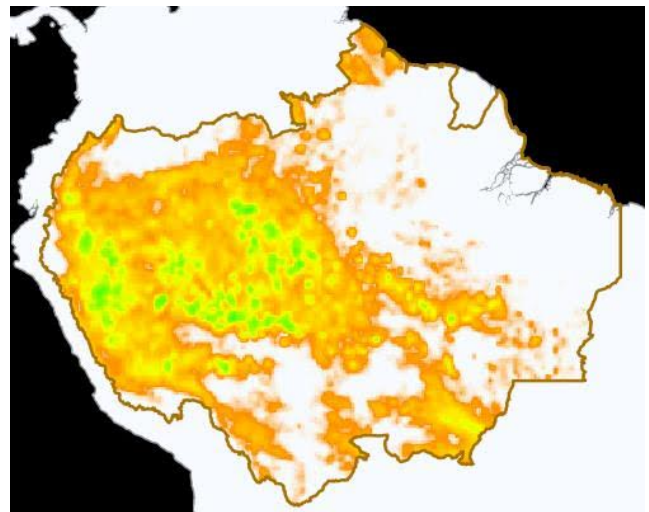
## Precipitación

Pronósticos de Precipitación con el corte amazónico, los gráficos fueron obtenidos del Portal do Programa Queimadas do INPE

Pronósticos de Precipitación del día 06/11/2024



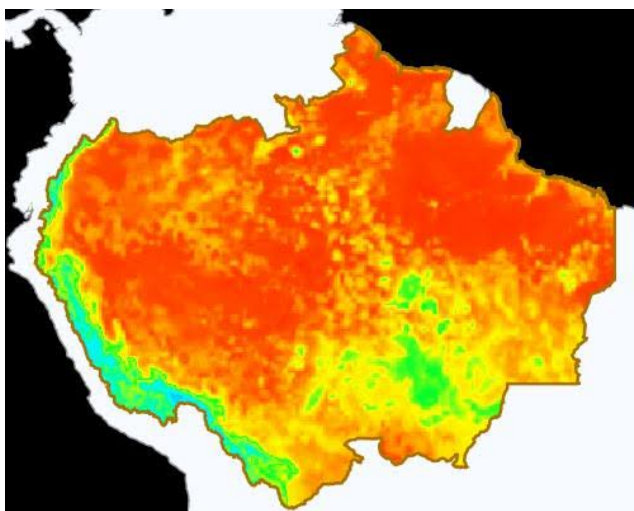
Pronósticos de Precipitación para el día 09/11/2024



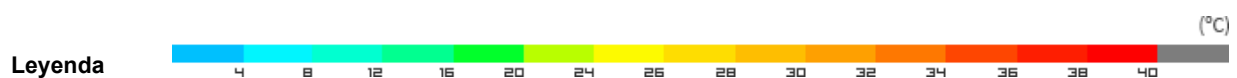
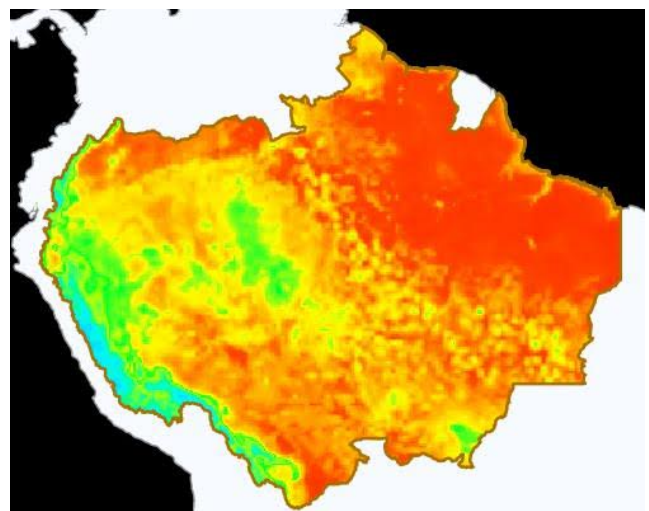
## Temperatura Máxima

Pronósticos de Temperatura máxima con el corte amazónico, los gráficos fueron obtenidos del Portal do Programa Queimadas do INPE

Pronóstico de Temperatura Máxima del día 06/11/2024



Pronóstico de Temperatura Máxima para el día 09/11/2024





# Eventos de Incendios Transfronterizos en los PM



Eventos de Incendios-Quemas activos cerca al límite de frontera el día 05/11/2024 (1 km de distancia)

ID del evento	Municipio	País próximo	Distancia aproximada en Km	Área afectada aprox. en hectáreas (miles)	Ver
5146991	Upper Demerara-Berbice - Guyana	Brasil	0.22	3.93	<a href="#">Ver</a>
5149653	Upper Demerara-Berbice - Guyana	Brasil	0.93	3.89	<a href="#">Ver</a>
5136324	Puerto Nariño - Colombia	Perú	0.74	1.8	<a href="#">Ver</a>
5149670	Iténez - Bolivia	Brasil	0.15	1.52	<a href="#">Ver</a>
5128111	Potaro-Siparuni - Guayana	Brasil	0.78	1.26	<a href="#">Ver</a>
5137581	Mariscal Ramón Castilla - Perú	Colombia	0.28	1.14	<a href="#">Ver</a>

Eventos de Incendios-Quemas activos sobre el límite de frontera el día 05/11/2024

ID del evento	Municipio	País frontera	Distancia aproximada en Km	Área afectada aprox. en hectáreas (miles)	Ver
4584327	José Miguel de Velasco - Bolivia	Brasil	Sobre Frontera	43944.93	<a href="#">Ver</a>
4568388	José Miguel de Velasco - Bolivia	Brasil	Sobre Frontera	22530.15	<a href="#">Ver</a>
5143637	Nicolás Suárez - Bolivia	Brasil	Sobre Frontera	5.11	<a href="#">Ver</a>
5142716	Nicolás Suárez - Bolivia	Brasil	Sobre Frontera	1.95	<a href="#">Ver</a>
5147746	Maynas - Perú	Colombia	Sobre Frontera	1.24	<a href="#">Ver</a>
5147546	Costa Marques - Brasil	Bolivia	Sobre Frontera	1.1	<a href="#">Ver</a>
5141413	Pomeroon-Supenaam - Guyana	Venezuela	Sobre Frontera	1.08	<a href="#">Ver</a>



## Clipping de Incendios



## Resumen de reportes periodísticos de distintos medios de prensa de los Países Miembros

### BOLIVIA

- La mayor tragedia ambiental de la historia se dio el 2024 ¿permitiremos de nuevo su principal casa: los chaqueos?. -Fuente: redUno ([ver](#))
- Reportan que no hay incendios en Santa Cruz; Gobernación permanece alerta. -Fuente: Diario Opinión ([ver](#))

### BRASIL

- Incêndios florestais queimam de norte a sul no Brasil. -Fuente: Globo Notícias ([ver](#))
- Brasil tem 336 focos de incêndio, sendo 76,8% na Amazônia. -Fuente: Poder360 ([ver](#))
- Índigenas e bombeiros combatem incêndio florestal que se alastrou há uma semana na TI Anambé, no Pará. -Fuente: Globo Notícias ([ver](#))

### PERÚ

- Cajamarca: Reforestan ocho hectáreas afectadas por incendio forestal. -Fuente: El Peruano ([ver](#))
- INCENDIO FORESTAL EN EL DISTRITO DE URUBAMBA – CUSCO. -Fuente: COEN – INDECI ([ver](#))
- INCENDIO FORESTAL EN EL DISTRITO DE RIO TAMBO – JUNÍN. -Fuente: COEN – INDECI ([ver](#))
- INCENDIO FORESTAL EN EL DISTRITO ORONCOY-AYACUCHO. -Fuente: COEN – INDECI ([ver](#))

[VER DASHBOARD DE INCENDIOS DEL ORA](#)

[VER LISTA DE BOLETINES](#)

