



ORA
OBSERVATORIO REGIONAL AMAZÓNICO

OTCA
Organizaçào do Tratado
de Cooperaçào Amazònica

Monitoreo de Incendios y Quemadas a Nivel de la Amazonía

MEMORANDO DE ENTENDIMIENTO DE COOPERACION Y ASISTENCIA MUTUA PARA EL MANEJO INTEGRAL DEL FUEGO ENTRE LOS PAISES MIEMBROS DE LA OTCA

MEMORANDUM OF UNDERSTANDING OF COOPERATION AND MUTUAL ASSISTANCE FOR THE INTEGRAL MANAGEMENT OF FIRE AMONG OTCA MEMBER COUNTRIES

MEMORANDUM OF UNDERSTANDING ON COOPERATION AND MUTUAL ASSISTANCE FOR THE INTEGRAL MANAGEMENT OF FIRE AMONG OTCA MEMBER COUNTRIES

MdE MIF




Memorando de Entendimiento de Cooperación y Asistencia Mutua para el Manejo Integral del Fuego entre los PM de la OTCA



Actualizado al **06/08/2024**, **23:05** hora estándar de Brasilia

- Número de eventos de Incendios-Quemas Activos en la Amazonía: **3232**
- Hectáreas (miles) afectadas por eventos de Incendios-Quemas Activos en la Amazonía: **26625.19**

Fuente de Datos:

- Centro Gestor e Operacional do Sistema de Proteção da Amazônia (CENSIPAM) 
- Instituto Nacional de Pesquisas Espaciales de Brasil (INPE) 
- Administración Nacional de Aeronáutica y el Espacio (NASA)  , a través de sus satélites:
 - AQUA y TERRA con sus sensores MODIS C6 (1 km por pixel).
 - S-NPP con sus sensores VIIRS (375 metros por pixel).
 - NOAA-20 con sus sensores VIIRS (375 metros por pixel).

Elaboración: ORA / OTCA 2024

¿Qué es un evento de incendio?

Un "evento de incendio" se define como un 'geo-objeto' formado por el agrupamiento de focos de calor, a partir de las detecciones de los satélites en órbita polar. **Fuente** : [Painel do Fogo - FAQ CENSIPAM](#)



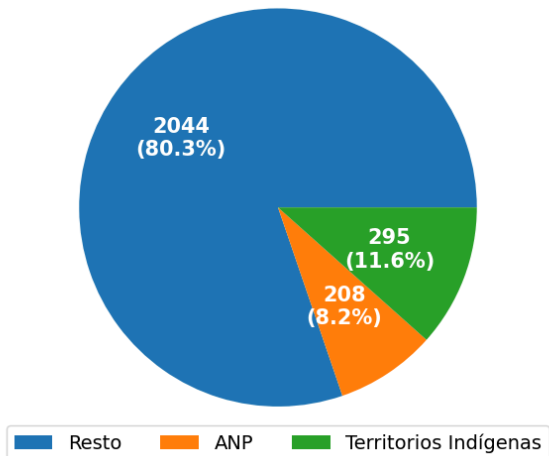
De acuerdo a los datos del "Panel del Fuego" facilitados por el CENSIPAM, el día 06 de agosto (23:01 p.m. de Brasilia), sobre el territorio de la Amazonía, se han registrado como "activos" a 3232 eventos de fuego, que representa un ligero incremento menor del 1% respecto al día anterior. Así mismo el área proyectada o de influencia es de 26 000 000 hectáreas.

De estos eventos de fuego el 70,1% están ubicados sobre territorio de Brasil, el 17,2% sobre Bolivia, el 11,7% sobre el territorio de Perú y el restante 0,01% sobre los territorios de Colombia, Ecuador y Guyana. Así mismo, no se han registrado eventos de fuego sobre los territorios de Surinam y Venezuela.

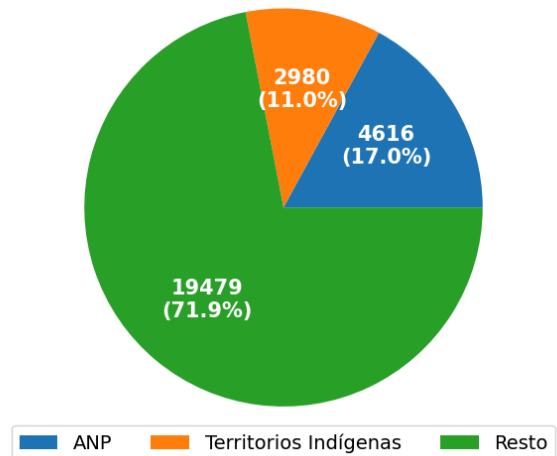
Así mismo, se ha identificado 07 eventos de fuego activos próximos a línea de frontera (hasta 1 km de distancia desde los límites territoriales hacia el interior de cada país), y 11 eventos activos sobre la línea de frontera, los 18 eventos de incendios tranfronterizos están localizados entre Bolivia, Brasil, Ecuador y Perú.

Además, es pertinente mencionar que al menos el 8.2% de estos eventos están desplegados sobre Áreas Naturales Protegidas (ANP). A la vez, es importante indicar que aproximadamente el 11.6% de eventos de incendio se localizan sobre Territorios Indígenas.

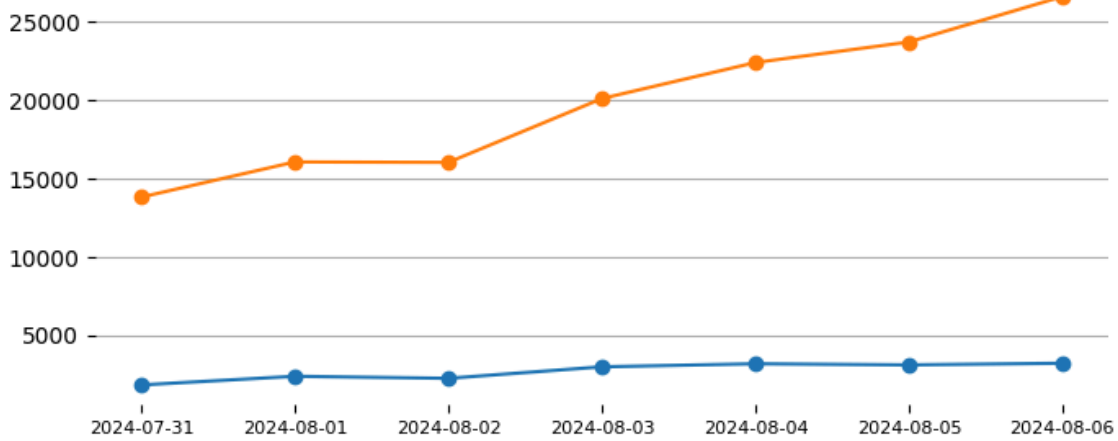
Número de eventos



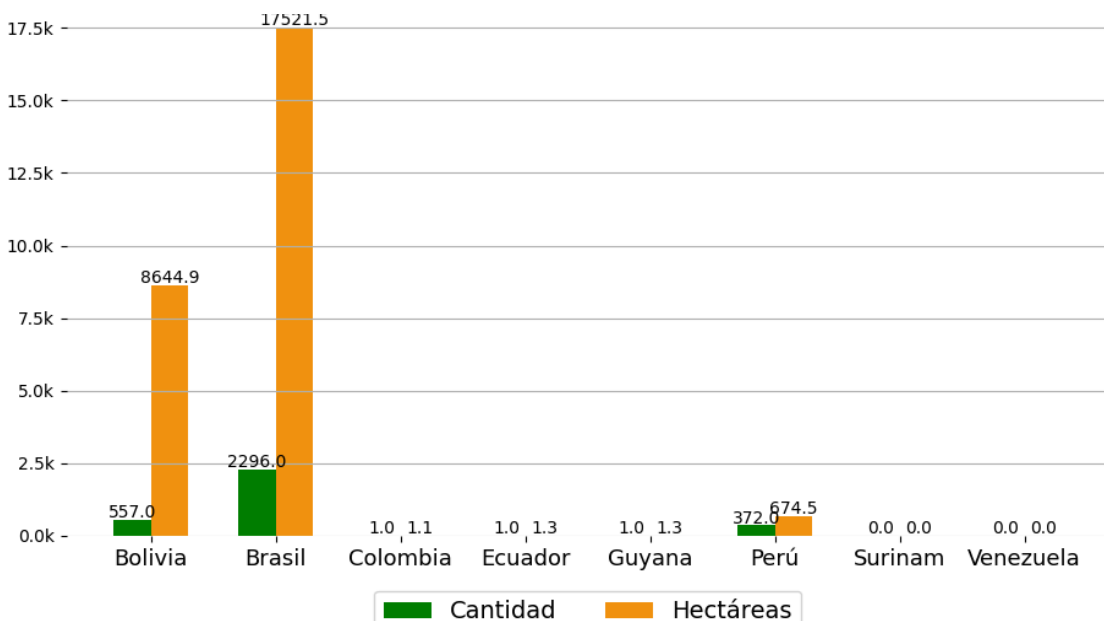
Número de hectáreas (miles) de área proyectada o de influencia



Eventos de Incendios- Quemas activos en la última semana

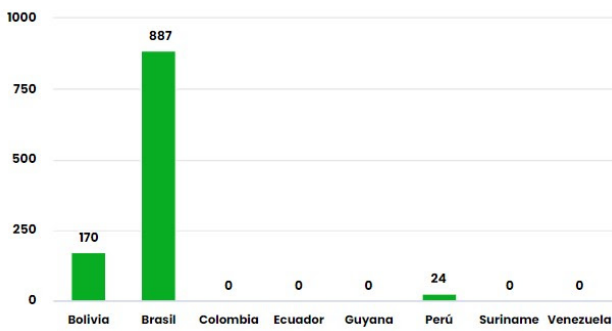


Número de Eventos de incendio-quemada y cantidad de Hectáreas afectadas por País el día: 06/08/2024

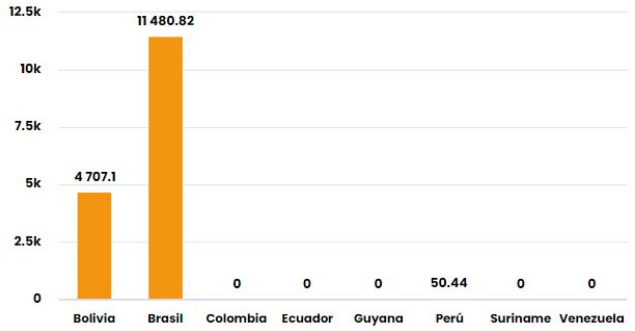


Número de nuevos eventos de Incendios-Quemas activados por País el día 06/08/24

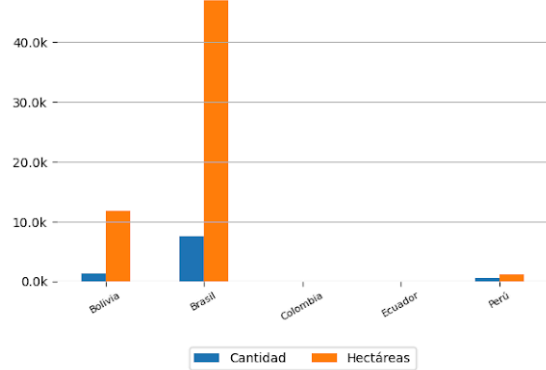
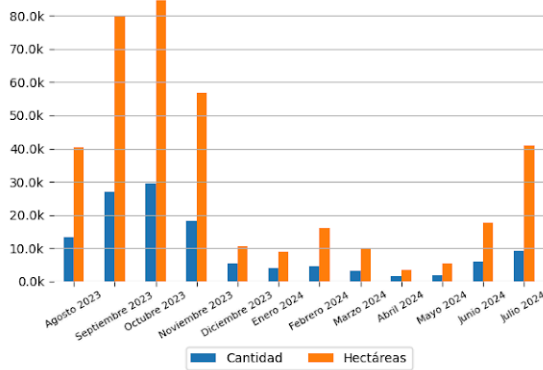
Hectáreas (miles) de área proyectada afectadas por nuevos eventos por País el día 06/08/24



Número de eventos de Incendios-Quemas durante los últimos 12 meses



Número de eventos de Incendios-Quemas en los PM durante el mes de 8-2024



10 ÁREAS NATURALES PROTEGIDAS MÁS AFECTADAS

- Reserva Extrativista Rio Preto-Jacundá - Brasil
- Parque Estadual De Guajará-Mirim - Brasil
- Parque Estadual De Guajará-Mirim - Brasil
- Floresta Nacional De Urupadi, Parque Nacional Do Acari - Brasil
- Floresta Nacional Do Jamanxim - Brasil
- Área De Proteção Ambiental Do Tapajós - Brasil
- Floresta Nacional Do Jamanxim - Brasil
- Floresta Nacional Do Iquiri - Brasil
- Parque Estadual Serra Ricardo Franco - Brasil
- Floresta Nacional Do Jamanxim - Brasil

10 TERRITORIOS INDÍGENAS MÁS AFECTADOS

- Perigara - Brasil
- Karipuna - Brasil
- Kayapó - Brasil
- Utaria Wyhyna/Iròdu Iràna, Inawebohona - Brasil
- Kayapó - Brasil
- Kayapó - Brasil
- Uru-Eu-Wau-Wau - Brasil
- Kayapó - Brasil
- Kraolandia - Brasil
- Tenharim Marmelos - Brasil

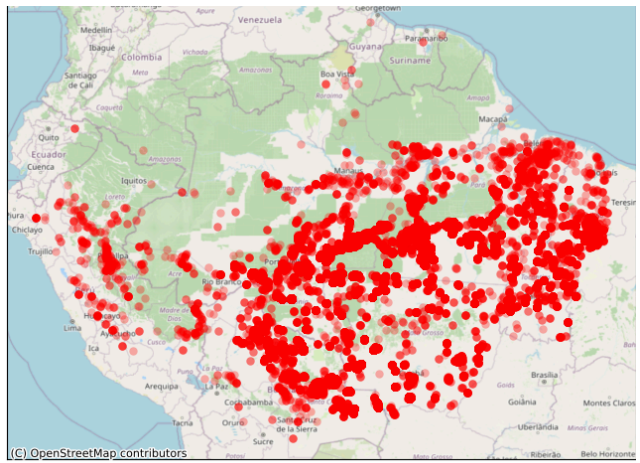
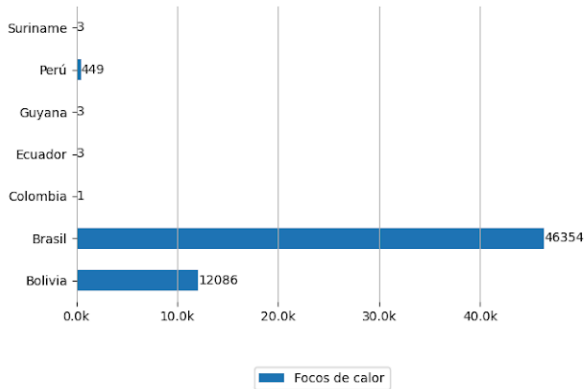


Focos de Calor

El siguiente reporte de Focos de Calor presenta información acerca de la detección satelital de variaciones en la temperatura de la superficie terrestre en el territorio Amazónico, con alta probabilidad de corresponder a Incendios o Quemas. Estos datos son obtenidos del portal de Datos abiertos del INPE

Focos de Calor por País del día 05/08/2024

Mapa de Distribución de focos de calor detectados el día 05/08/2024



Pronósticos en la Región

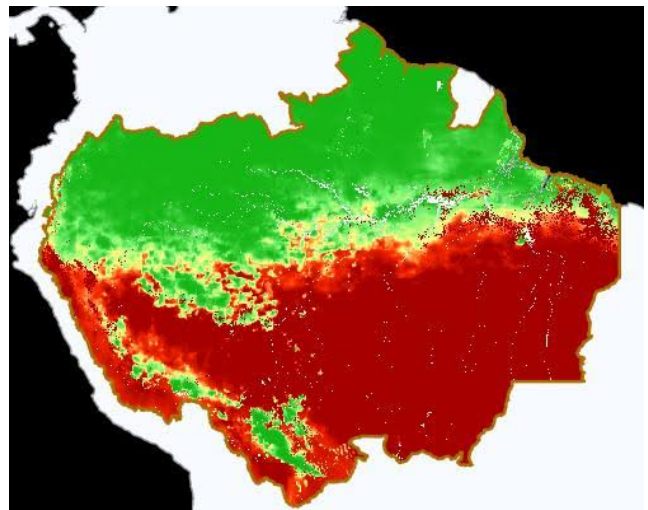
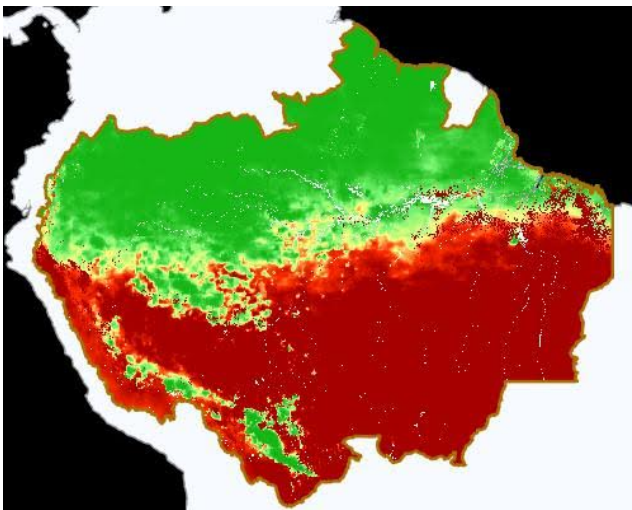


Riesgo de Incendios

Pronósticos de Riesgo de Fuego con el corte amazónico, los gráficos fueron obtenidos del Portal do Programa Queimadas do INPE

Pronóstico de Riesgo de Fuego del día 05/08/2024

Pronóstico de Riesgo de Fuego para el día 08/08/2024

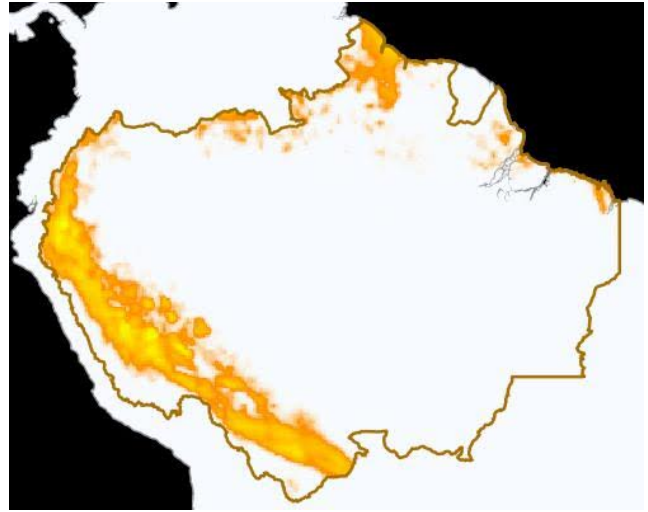
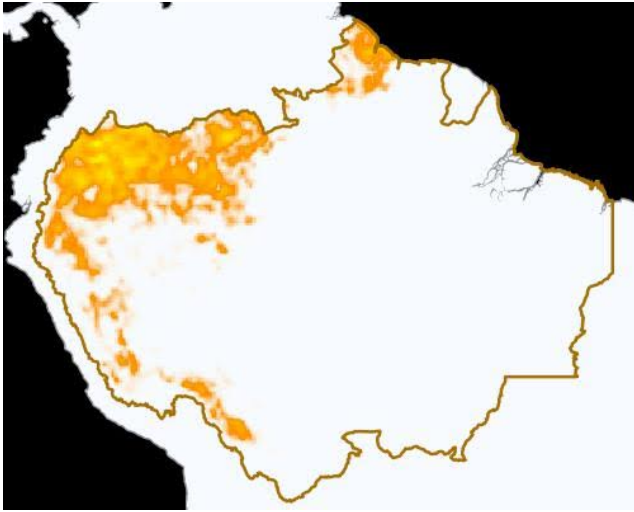


Leyenda



Precipitación

Pronósticos de Precipitación con el corte amazónico, los gráficos fueron obtenidos del Portal do Programa Queimadas do INPE



Leyenda



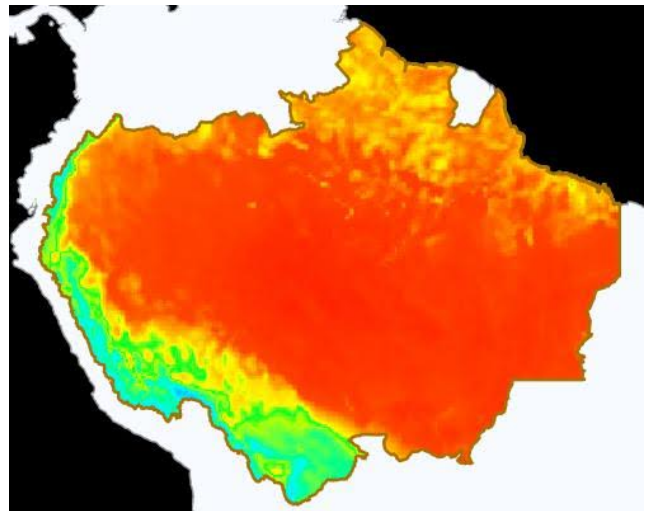
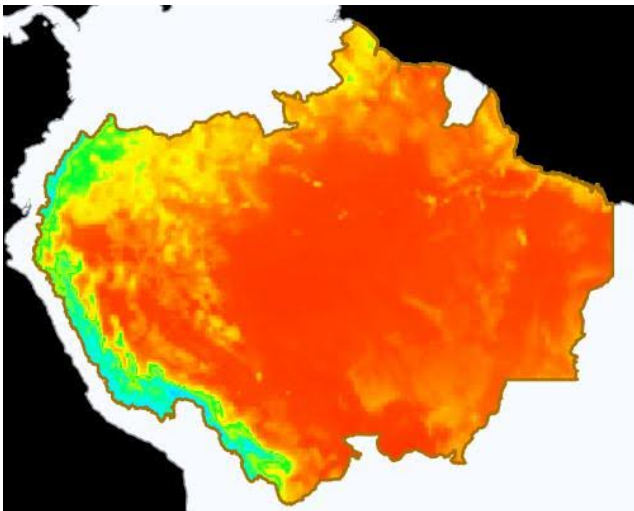
(mm)

➤ Temperatura Máxima

Pronósticos de Temperatura máxima con el corte amazónico, los gráficos fueron obtenidos del Portal do Programa Queimadas do INPE

Pronóstico de Temperatura Máxima del día
05/08/2024

Pronóstico de Temperatura Máxima para el día
08/08/2024



Leyenda



(°C)



Eventos de Incendios Transfronterizos en los PM



Eventos de Incendios-Quemas activos cerca al límite de frontera el día 06/08/2024 (1 km de distancia)

ID del evento	Municipio	País próximo	Distancia aproximada en Km	Área afectada aprox. en hectáreas (miles)	Ver
4601181	Guajar�-Mirim - Brasil	Bolivia	0.02	10.04	Ver
4616912	It�nez - Bolivia	Brasil	0.68	5.71	Ver
4651086	C�ceres - Brasil	Bolivia	0.04	3.33	Ver
4652796	Guajar�-Mirim - Brasil	Bolivia	0.197	1.83	Ver
4652801	Nicol�s Su�rez - Bolivia	Brasil	0.64	1.25	Ver
4648458	C�ceres - Brasil	Bolivia	0.68	100.5	Ver
4606757	Vila Bela da Sant�ssima Trindade - Brasil	Bolivia	0.68	15.87	Ver

Eventos de Incendios-Quemas activos sobre el l mite de frontera el d a 06/08/2024

ID del evento	Municipio	Pa�s frontera	Distancia aproximada en Km	�rea afectada aprox. en hect�reas (miles)	Ver
4560448	C�ceres - Brasil	Bolivia	Sobre Frontera	448.4	Ver
4604097	Mamor� - Bolivia	Brasil	Sobre Frontera	37.49	Ver
4593837	Vaca Di�z - Bolivia	Brasil	Sobre Frontera	32.21	Ver
4632175	Jos� Miguel de Velasco - Bolivia	Brasil	Sobre Frontera	10.97	Ver
4634825	Tahuamanu - Per�	Bolivia	Sobre Frontera	7.6	Ver
4654308	C�ceres - Brasil	Bolivia	Sobre Frontera	69.33	Ver
4651085	C�ceres - Brasil	Bolivia	Sobre Frontera	4.31	Ver
4640390	C�ceres - Brasil	Bolivia	Sobre Frontera	7.22	Ver
4662053	San Ignacio - Per�	Ecuador	Sobre Frontera	1.08	Ver
4568388	Jos� Miguel de Velasco - Bolivia	Brasil	Sobre Frontera	687.61	Ver
4663884	Jos� Miguel de Velasco - Bolivia	Brasil	Sobre Frontera	2.7	Ver



Resumen de reportes periodísticos de distintos medios de prensa de los Países Miembros

BOLIVIA

- Ocho departamentos soportan incendios; 75% en Santa Cruz. -Fuente: Los Tiempos ([ver](#))
- Bomberos forestales controlan incendio en Tarija. -Fuente: Agencia Boliviana de Información ([ver](#))
- Abren 28 procesos penales contra responsables por incendios en Santa Cruz, pero solo hay un imputado. -Fuente: Visión360 Noticias ([ver](#))
- Brigadas médicas registran 1.030 atenciones en Roboré, alistan refuerzo en San Matías por incendios forestales. -Fuente: Agencia Boliviana de Información ([ver](#))

BRASIL

- Nova onda de incêndios no Pantanal começou após caminhão atolar e pegar fogo; veja cronologia da destruição.-Fuente: Globo Notícias ([ver](#))
- Queimadas do “amor” já atingiram 1,3 mil de hectares do Pantanal. -Fuente: O Antagonista ([ver](#))
- Fogo já consumiu 1,3 milhão de hectares e volta a aumentar no Pantanal. -Fuente: Agência Brasil ([ver](#))
- Ibama aponta cidade com mais de 50% dos focos de incêndios florestais no Amazonas. -Fuente: AM Post ([ver](#))

PERÚ

- Áncash ha registrado 101 los incendios forestales. -Fuente: Radio San Martín ([ver](#))
- Logran sofocar incendio forestal en Bosque de las Nuwas - Awajún. -Fuente: Gob. San Martín ([ver](#))
- Bomberos y autoridades del distrito de Moyobamba (San Martín) trabajan en extinción de incendio forestal. -Fuente: Módulo de Prensa-COEN ([ver](#))

[VER DASHBOARD DE INCENDIOS DEL ORA](#)

[VER LISTA DE BOLETINES](#)

