






Actualizado al **07/03/2024 , 23:01** hora estándar de Brasilia

- Número de eventos de Incendios-Quemas Activos en la Amazonía: **671**
- Hectáreas (miles) afectadas por eventos de Incendios-Quemas Activos en la Amazonía: **3930.88**

Fuente de Datos:

- Centro Gestor e Operacional do Sistema de Proteção da Amazônia (CENSIPAM) 
- Instituto Nacional de Pesquisas Espaciais de Brasil (INPE) 
- Administración Nacional de Aeronáutica y el Espacio (NASA)  , a través de sus satélites:
 - AQUA y TERRA con sus sensores MODIS C6 (1 km por pixel).
 - S-NPP con sus sensores VIIRS (375 metros por pixel).
 - NOAA-20 con sus sensores VIIRS (375 metros por pixel).

Elaboración: ORA / OTCA 2024

MdE MIF

Memorando de Entedimiento de Cooperación y Asistencia Mutua para el Manejo Integral del Fuego entre los PM de la OTCA



¿Qué es un evento de incendio?

Un "evento de incendio" se define como un 'geo-objeto' formado por el agrupamiento de focos de calor, a partir de las detecciones de los satélites en órbita polar. **Fuente** : [Painel do Fogo - FAQ CENSIPAM](#)



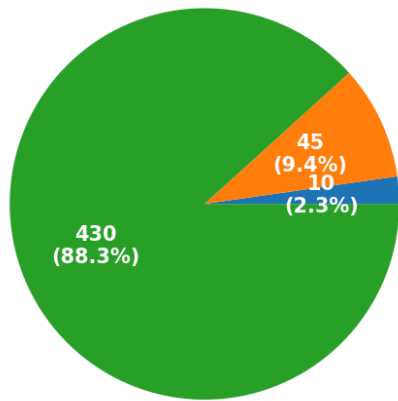
De acuerdo a los datos del "Panel del Fuego" facilitados por el CENSIPAM, el día 07 de marzo (23:01 p.m. de Brasilia), sobre el territorio de la Amazonía, se han registrado como "activos" a 671 eventos de fuego, que representa una reducción del 10% respecto al día anterior. Así mismo el área proyectada o de influencia es de 3 900 000 hectáreas.

De estos eventos de fuego el 41.5% están ubicados sobre territorio de Colombia, el 30.8% sobre Brasil, el 17.4% sobre Guyana, el 6.1% sobre Bolivia, el 4% sobre Surinam, así mismo, no se han logrado registros de eventos de fuego en Ecuador, Perú y Venezuela. Es importante indicar que la mayoría de eventos de fuego se ubican al norte de la Amazonia.

Así mismo, se han identificado 07 eventos de fuego, de los cuales 05 eventos activos se encuentran próximos a líneas de frontera (hasta 1 km de distancia desde los límites territoriales hacia el interior de cada país) y 02 eventos activos se encuentra sobre la línea de frontera entre los países de Brasil y Guyana.

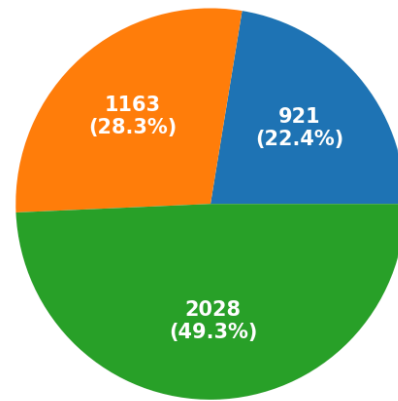
Además, es pertinente mencionar que al menos el 2.25% de estos eventos están desplegados sobre Áreas Naturales Protegidas (ANP). A la vez, es importante indicar que aproximadamente el 9.43% de eventos de incendio se localizan sobre Territorios Indígenas.

Número de eventos



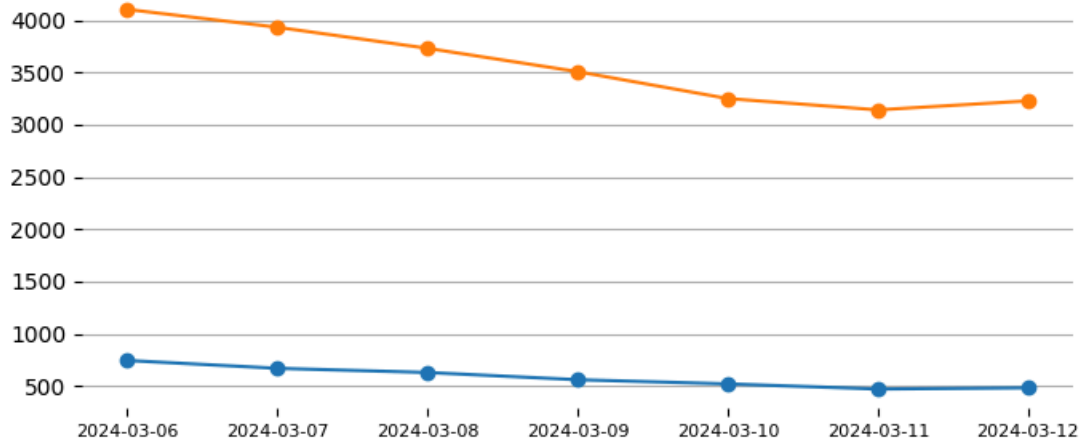
ANP Territorios Indígenas Resto

Número de hectáreas (miles) de área proyectada o de influencia

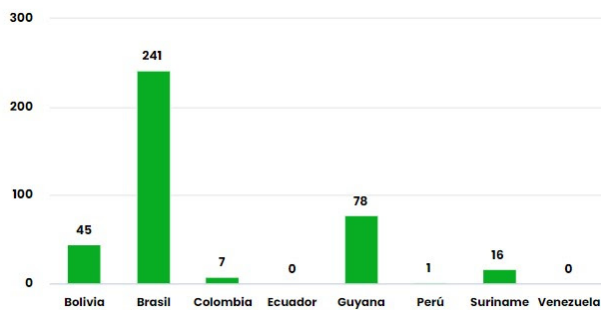


ANP Territorios Indígenas Resto

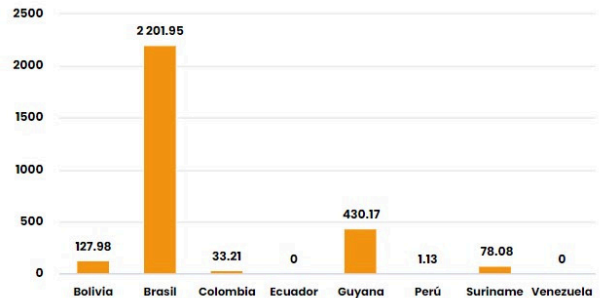
Eventos de Incendios- Quemas activos en la última semana



Total de eventos de Incendios-Quemas por País el día 07/03/24

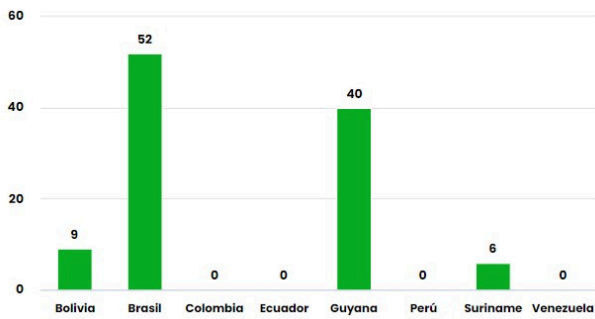


Número de hectáreas (miles) afectadas por País Miembro el día 07/03/24

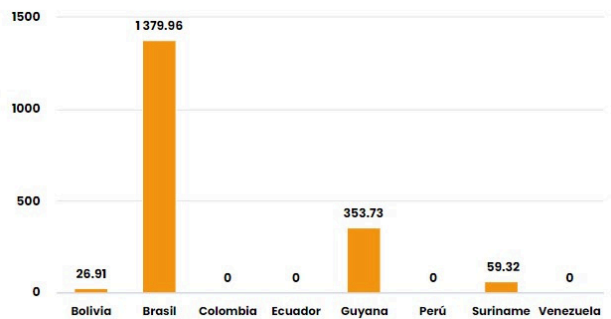


Número de nuevos eventos de Incendios-Quemas activados por País el día 07/03/24

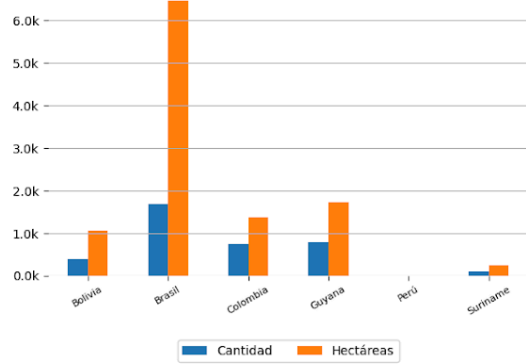
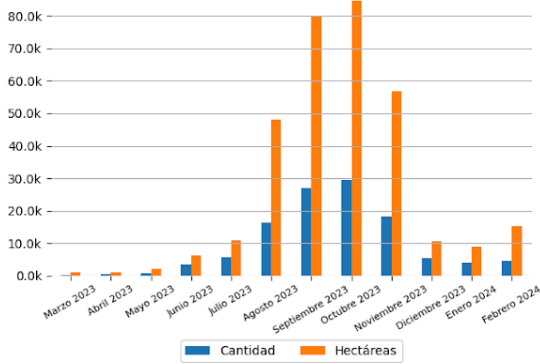
Hectáreas (miles) de área proyectada afectadas por nuevos eventos por País el día 07/03/24



Número de eventos de Incendios-Quemas durante los últimos 12 meses



Número de eventos de Incendios-Quemas en los PM durante el mes de 3-2024



10 ÁREAS NATURALES PROTEGIDAS MÁS AFECTADAS

- Floresta Nacional De Roraima - Brasil
- Floresta Nacional De Anauá - Brasil
- Floresta Nacional De Anauá - Brasil
- Estação Ecológica De Niquiá - Brasil
- Parque Nacional Viruá - Brasil
- Parque Nacional Viruá - Brasil

10 TERRITORIOS INDÍGENAS MÁS AFECTADOS

- Yanomami - Brasil
- Raposa Serra do Sol - Guyana
- Raposa Serra do Sol - Brasil
- Malacacheta - Brasil
- Raposa Serra do Sol - Brasil
- Yanomami - Brasil
- Serra da Moça - Brasil
- Raposa Serra do Sol - Brasil
- Raposa Serra do Sol - Brasil
- Raposa Serra do Sol - Brasil

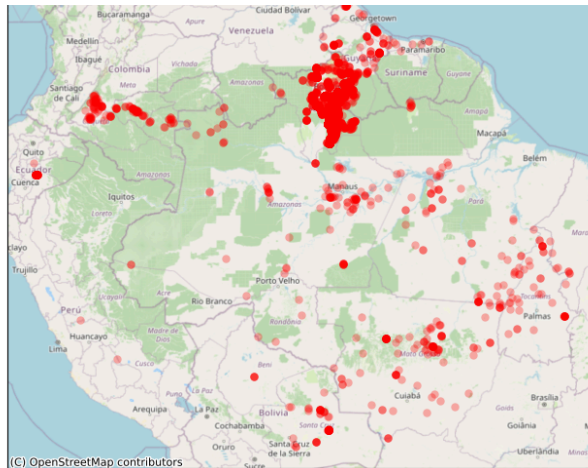
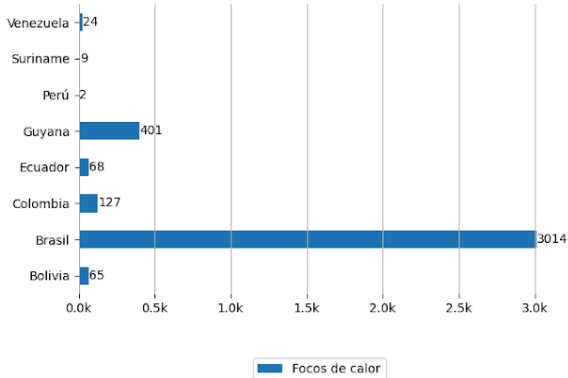


Focos de Calor

El siguiente reporte de Focos de Calor presenta información acerca de la detección satelital de variaciones en la temperatura de la superficie terrestre en el territorio Amazónico, con alta probabilidad de corresponder a Incendios o Quemas. Estos datos son obtenidos del portal de Datos abiertos del INPE

Focos de Calor por País del día 06/03/2024

Mapa de Distribución de focos de calor detectados el día 06/03/2024



Pronósticos en la Región



PARA APRENDER MÁS

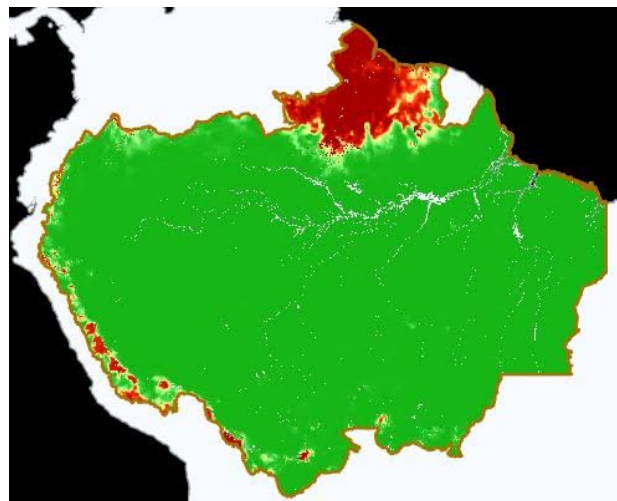
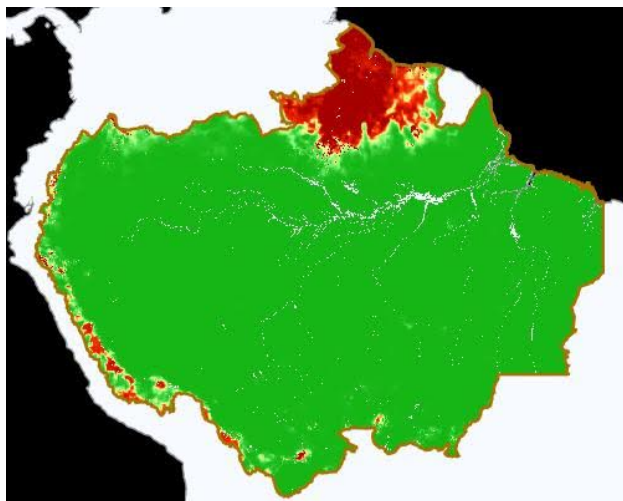


Riesgo de Incendios

Pronósticos de Riesgo de Fuego con el corte amazónico, los gráficos fueron obtenidos del Portal do Programa Queimadas do INPE

Pronóstico de Riesgo de Fuego del día 06/03/2024

Pronóstico de Riesgo de Fuego para el día 09/03/2024



Legenda

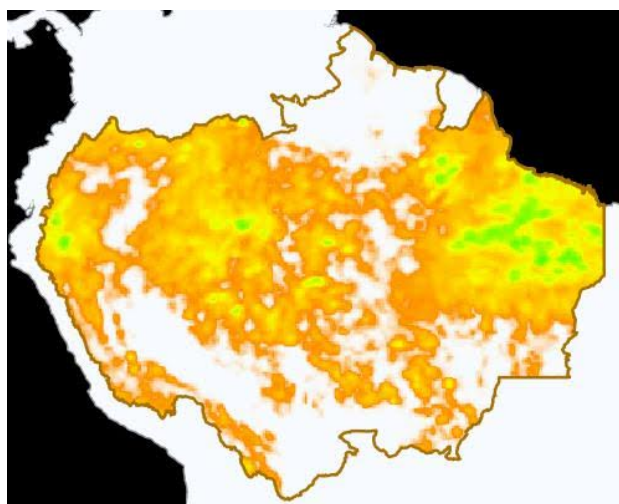
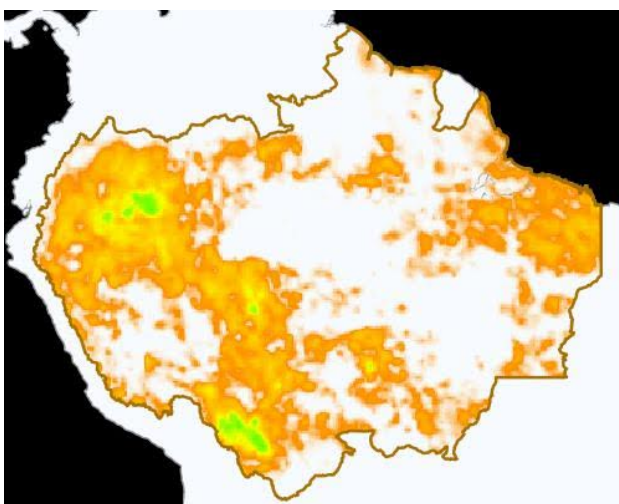


Precipitación

Pronósticos de Precipitación con el corte amazónico, los gráficos fueron obtenidos del Portal do Programa Queimadas do INPE

Pronósticos de Precipitación del día 06/03/2024

Pronósticos de Precipitación para el día 09/03/2024

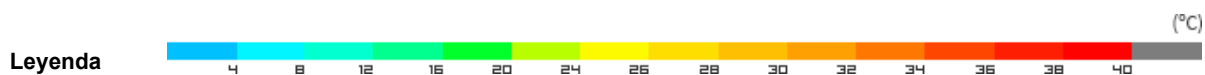
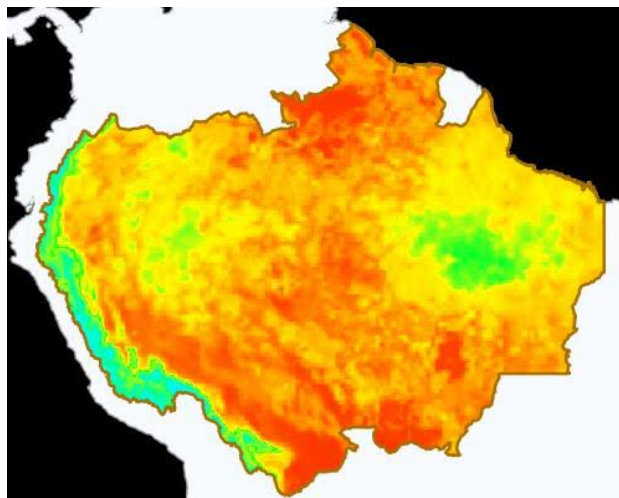
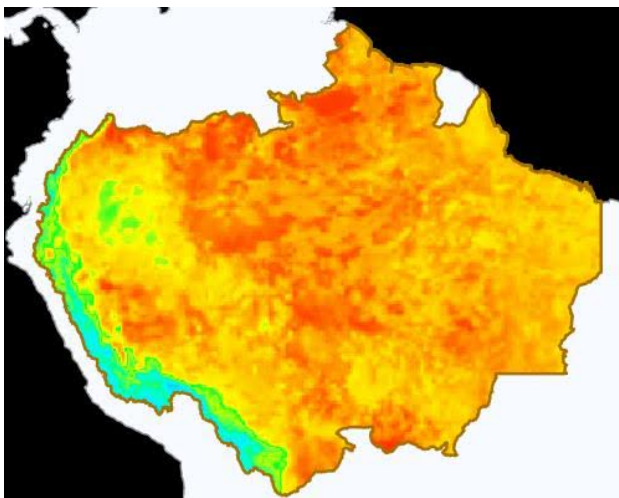


Temperatura Máxima

Pronósticos de Temperatura máxima con el corte amazónico, los gráficos fueron obtenidos del Portal do Programa Queimadas do INPE

Pronóstico de Temperatura Máxima del día
06/03/2024

Pronóstico de Temperatura Máxima para el día
09/03/2024



Eventos de Incendios Transfronterizos en los PM



Eventos de Incendios-Quemas activos cerca al límite de frontera el día 07/03/2024 (1 km de distancia)

ID del evento	Municipio	País próximo	Distancia aproximada en Km	Área afectada aprox. en hectáreas (miles)	Ver
---------------	-----------	--------------	----------------------------	---	-----

4333427	Upper Takutu Upper Essequibo - Guyana	Brasil	0.39	2.11	Ver
4342668	Bonfim - Brasil	Guyana	0.93	1.47	Ver
4348930	Bonfim - Brasil	Guyana	0.64	2.98	Ver
4348911	Bonfim - Brasil	Guyana	0.14	2.07	Ver
4352055	Bonfim - Brasil	Guyana	0.13	2.79	Ver

Eventos de Incendios-Quemas activos sobre el límite de frontera el día 07/03/2024

ID del evento	Municipio	País frontera	Distancia aproximada en Km	Área afectada aprox. en hectáreas (miles)	Ver
4276988	Upper Takutu Upper Essequibo - Guyana	Brasil	Sobre Frontera	70.66	Ver
4342178	Bonfim - Brasil	Guyana	Sobre Frontera	2.49	Ver



Clipping de Incendios



Resumen de reportes periódicos de distintos medios de prensa de los Países Miembros

BRASIL

- Roraima em chamas: entenda a razão do estado estar passando por recordes de queimadas. - Fuente: Brasil Amazônia Agora ([ver](#))
- Governo Federal discute estratégias de combate aos incêndios florestais em Roraima. - Fuente: Roraima 1 ([ver](#))
- Incêndios florestais se multiplicam em Roraima. - Fuente: Globo Play Notícias ([ver](#))
- 'Estamos num momento de crise climática', diz membro do Greenpeace sobre Roraima em chamas e Acre debaixo d'água. - Fuente: Brasil de Fato ([ver](#))

COLOMBIA

- ¡Atención! Se cierran los senderos orientales de Bogotá para prevenir incendios. - Fuente: ALCALDÍA DE BOGOTÁ ([ver](#))
- Declaran calamidad pública en Barrancabermeja: incendio lleva activo más de una semana. - Fuente: infobae ([ver](#))
- Se reactiva incendio en Bosa: organismos de socorro intentan sofocar las llamas. - Fuente: infobae ([ver](#))
- Emergencia en Medellín y Cáqueza por incendios forestales durante el seis de marzo. - Fuente: infobae ([ver](#))
- Atento al humo: se reactiva incendio en el sur de Bogotá, ¿alcalde Galán declarará alerta?. - Fuente: Red+ ([ver](#))

VER DASHBOARD DE INCENDIOS DEL ORA