






Actualizado al **07/04/2024 , 23:01** hora estándar de Brasilia

- Número de eventos de Incendios-Quemas Activos en la Amazonía: **426**
- Hectáreas (miles) afectadas por eventos de Incendios-Quemas Activos en la Amazonía: **3878.29**

Fuente de Datos:

- Centro Gestor e Operacional do Sistema de Proteção da Amazônia (CENSIPAM) 
- Instituto Nacional de Pesquisas Espaciales de Brasil (INPE) 
- Administración Nacional de Aeronáutica y el Espacio (NASA)  , a través de sus satélites:
 - AQUA y TERRA con sus sensores MODIS C6 (1 km por pixel).
 - S-NPP con sus sensores VIIRS (375 metros por pixel).
 - NOAA-20 con sus sensores VIIRS (375 metros por pixel).

Elaboración: ORA / OTCA 2024

MdE MIF

Memorando de Entendimiento de Cooperación y Asistencia Mutua para el Manejo Integral del Fuego entre los PM de la OTCA



¿Qué es un evento de incendio?

Un "evento de incendio" se define como un 'geo-objeto' formado por el agrupamiento de focos de calor, a partir de las detecciones de los satélites en órbita polar. **Fuente:** [Painel do Fogo - FAQ CENSIPAM](#)



De acuerdo a los datos del "Panel del Fuego" facilitados por el CENSIPAM, el día 07 de abril (23:01 p.m. de Brasilia), sobre el territorio de la Amazonía, se han registrado como "activos" a 426 eventos de fuego, que representa una reducción del 4.9% respecto al día anterior. Así mismo el área proyectada o de influencia es de 3 800 000 hectáreas.

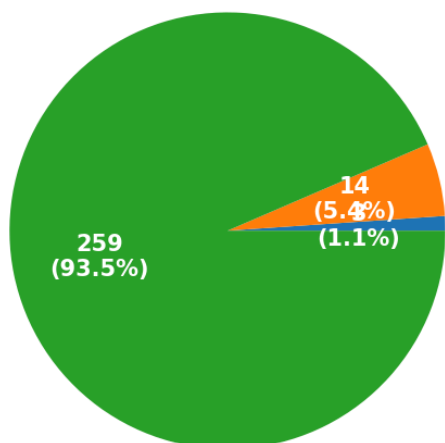
De estos eventos de fuego el 57.7% están ubicados sobre el territorio de Guyana, el 16.1% sobre Brasil, el 13.3% sobre Bolivia, el 12.4% sobre Surinam, el 0.2% sobre Perú. A la vez es importante indicar que no se han registrado eventos de fuego en el territorio de Colombia, Ecuador y Venezuela.

Así mismo, se han identificado 01 evento de fuego activo que se encuentran próximo a líneas de frontera (hasta 1 km de distancia desde los límites territoriales hacia el interior de cada país) entre los países de Guayana y Suriname y ningún evento sobre la línea de frontera.

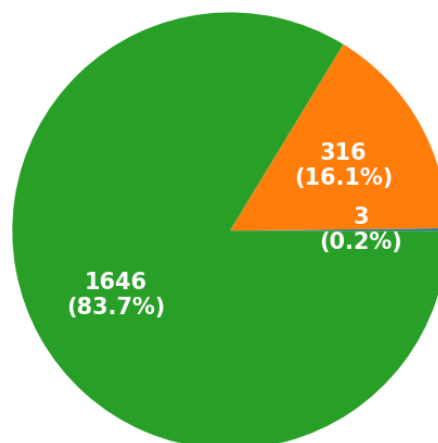
Además, es pertinente mencionar que al menos el 1.08% de estos eventos están desplegados sobre Áreas Naturales Protegidas (ANP). A la vez, es importante indicar que aproximadamente el 5.40% de eventos de incendio se localizan sobre Territorios Indígenas.

Eventos de Incendios-Quemas activos el día 07/04/2024

Número de eventos



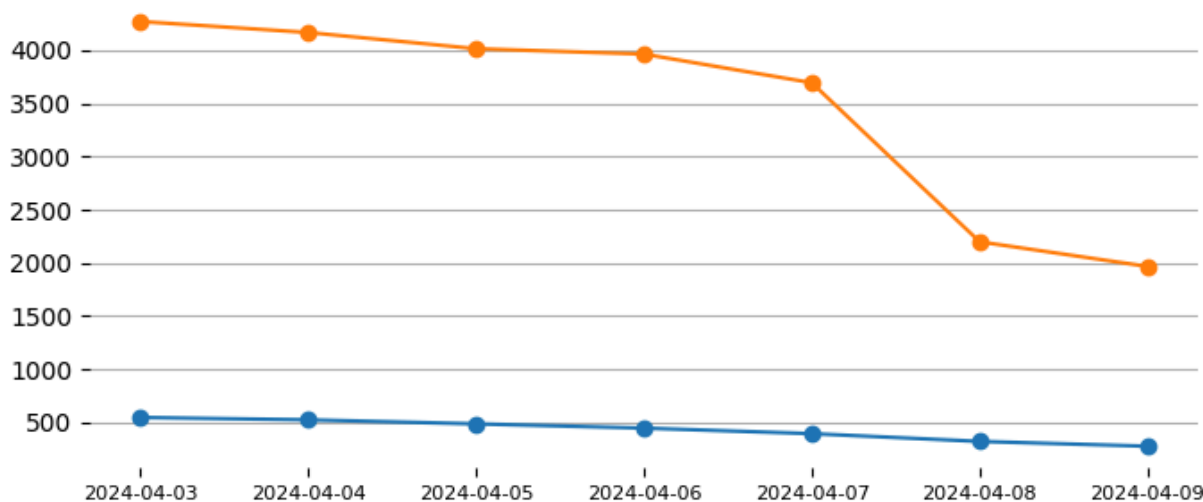
Número de hectáreas (miles) de área proyectada o de influencia



■ ANP ■ Territorios Indígenas ■ Resto

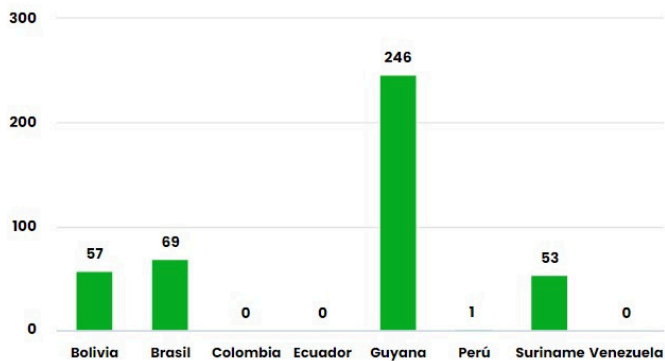
■ ANP ■ Territorios Indígenas ■ Resto

Eventos de Incendios- Quemas activos en la última semana

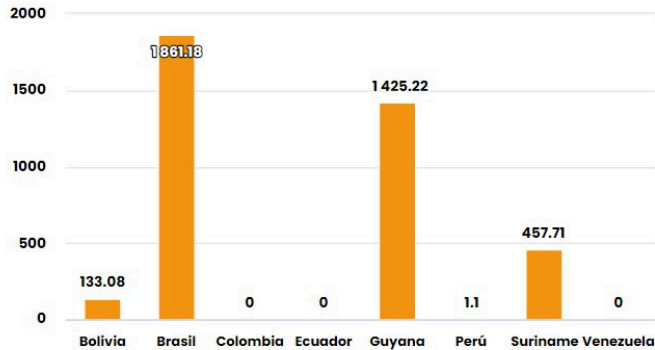


Total de eventos de Incendios-Quemas por País el día 07/04/24

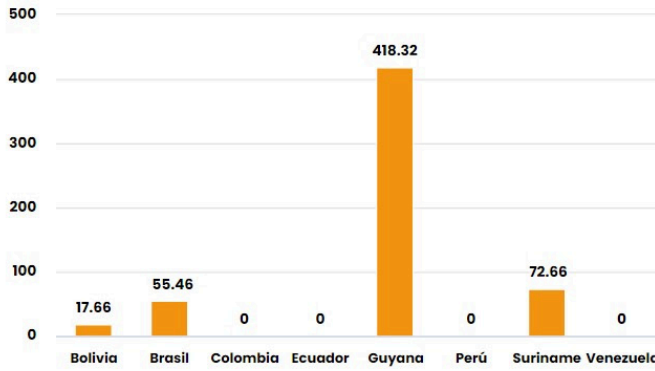
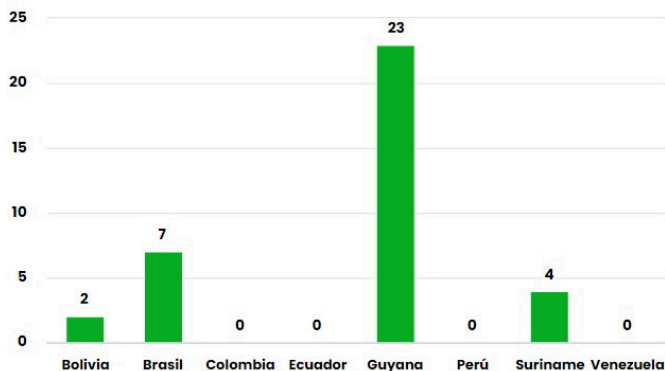
Número de hectáreas (miles) afectadas por País Miembro el día 07/04/24



Número de nuevos eventos de Incendios-Quemas activados por País el día 07/04/24

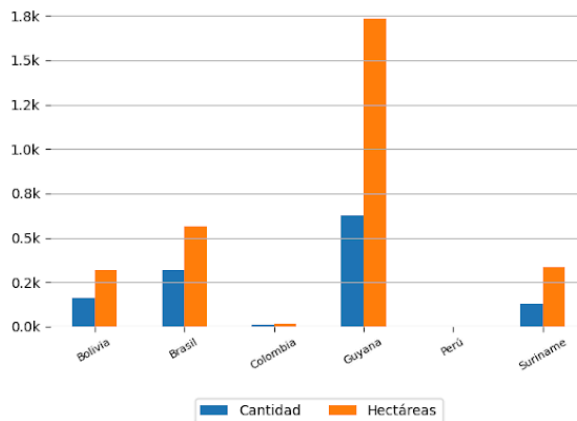
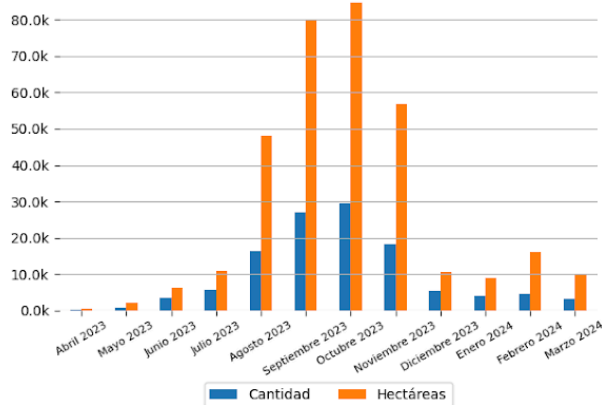


Hectáreas (miles) de área proyectada afectadas por nuevos eventos por País el día 07/04/24



Número de eventos de Incendios-Quemas durante los últimos 12 meses

Número de eventos de Incendios-Quemas en los PM durante el mes de 4-2024



10 ÁREAS NATURALES PROTEGIDAS MÁS AFECTADAS

- Floresta Nacional De Roraima - Brasil

10 TERRITORIOS INDÍGENAS MÁS AFECTADOS

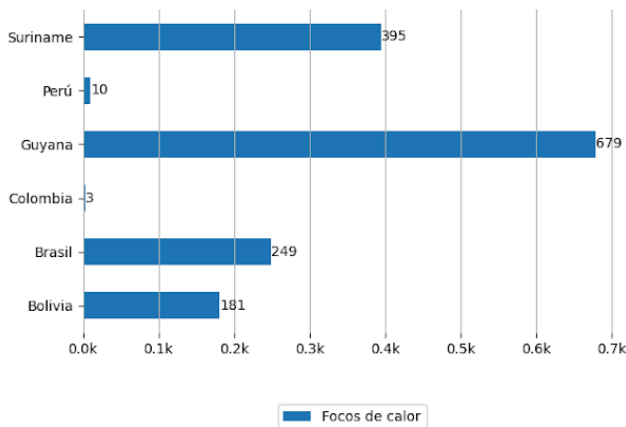
- Yanomami - Brasil
- Malacacheta - Brasil
- Raposa Serra do Sol - Brasil
- Raposa Serra do Sol - Brasil
- Parque do Tumucumaque - Brasil
- Boqueirão - Brasil
- Raposa Serra do Sol - Brasil
- Araçá - Brasil
- São Marcos - RR - Brasil



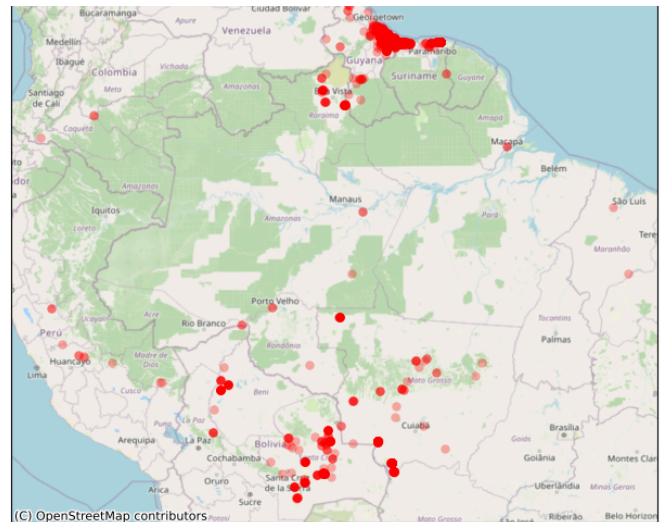
Focos de Calor

El siguiente reporte de Focos de Calor presenta información acerca de la detección satelital de variaciones en la temperatura de la superficie terrestre en el territorio Amazónico, con alta probabilidad de corresponder a Incendios o Quemadas. Estos datos son obtenidos del portal de Datos abiertos del INPE

Focos de Calor por País del día 06/04/2024



Mapa de Distribución de focos de calor detectados el día 06/04/2024



Pronósticos en la Región

+ PARA
APRENDER MÁS

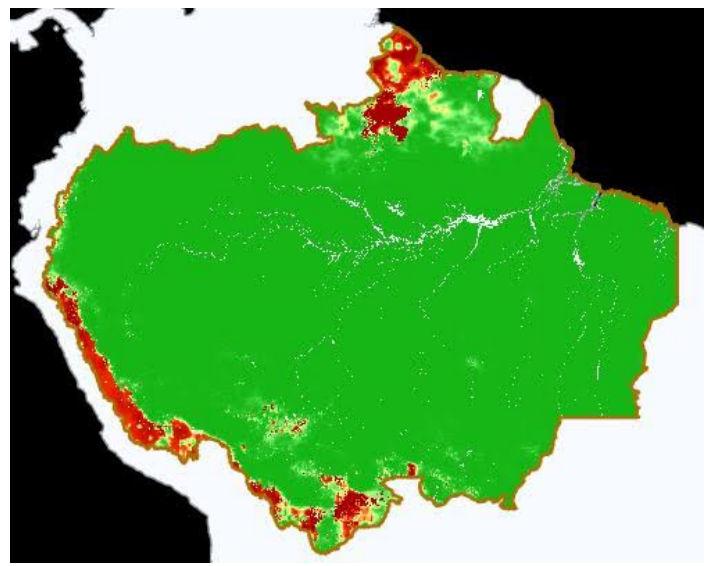
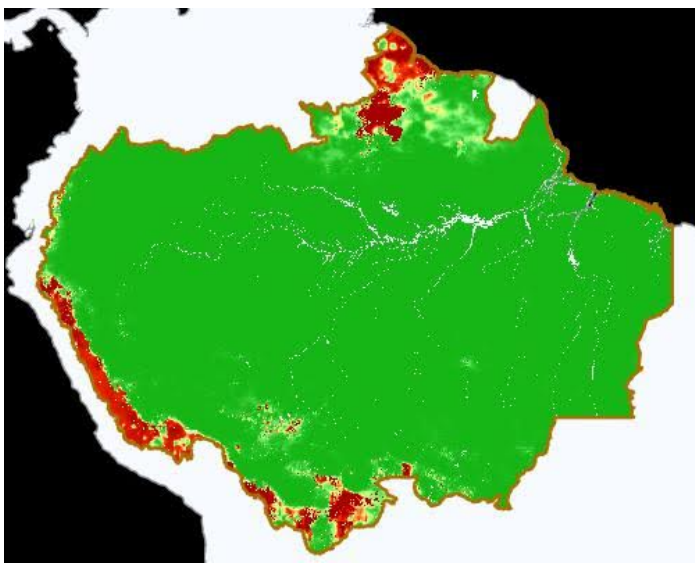


Riesgo de Incendios

Pronósticos de Riesgo de Fuego con el corte amazónico, los gráficos fueron obtenidos del Portal do Programa Queimadas do INPE

Pronóstico de Riesgo de Fuego del día 07/04/2024

Pronóstico de Riesgo de Fuego para el día
10/04/2024



Leyenda

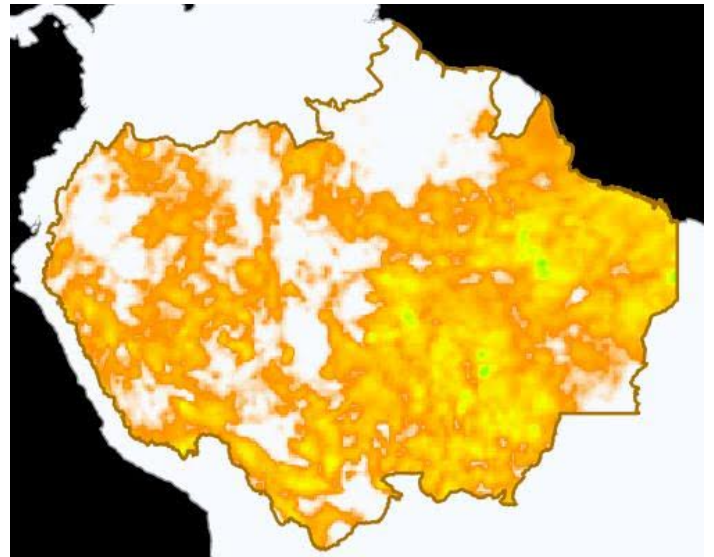
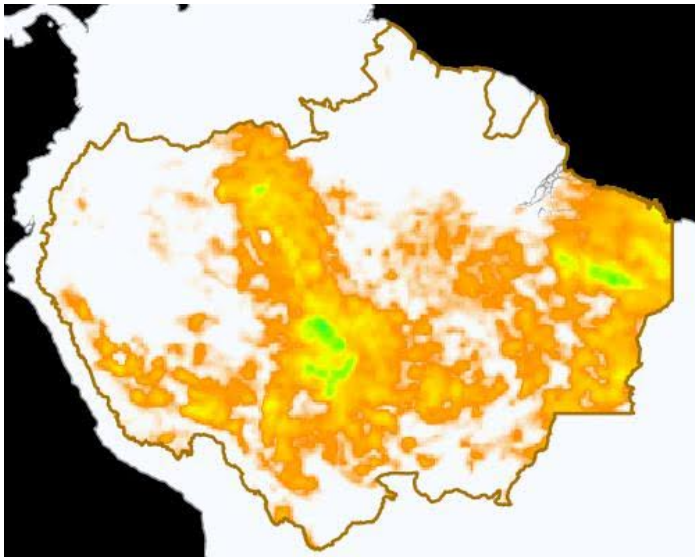


Precipitación

Pronósticos de Precipitación con el corte amazónico, los gráficos fueron obtenidos del Portal do Programa Queimadas do INPE

Pronósticos de Precipitación del día 07/04/2024

Pronósticos de Precipitación para el día 10/04/2024



Leyenda

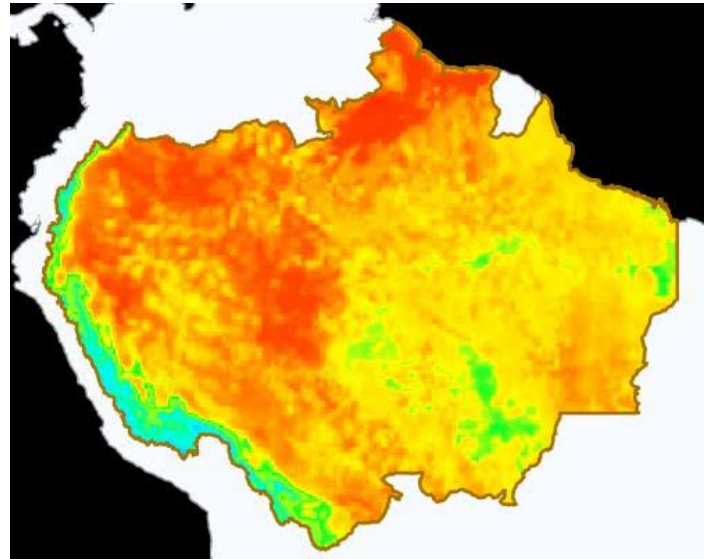
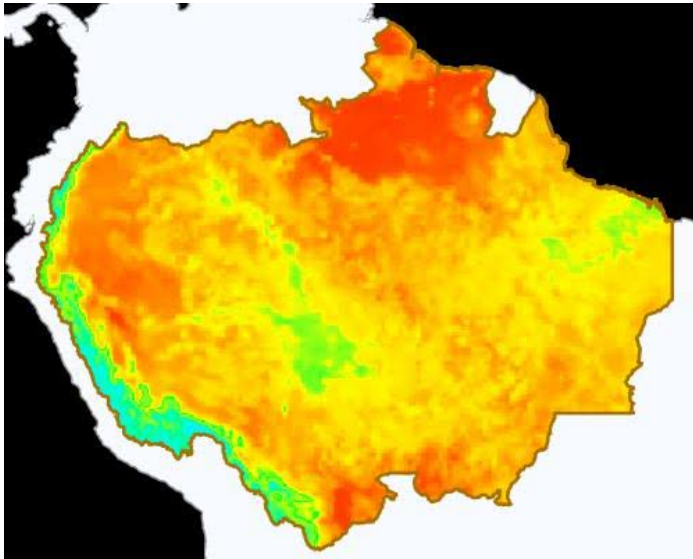


Temperatura Máxima

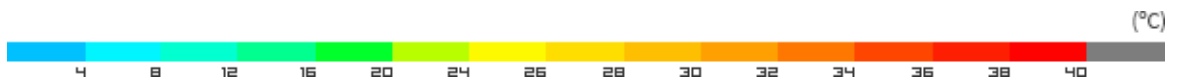
Pronósticos de Temperatura máxima con el corte amazónico, los gráficos fueron obtenidos del Portal do Programa Queimadas do INPE

Pronóstico de Temperatura Máxima del día
07/04/2024

Pronóstico de Temperatura Máxima para el día
10/04/2024



Leyenda



Eventos de Incendios Transfronterizos en los PM



Eventos de Incendios-Quemas activos cerca al límite de frontera el día 07/04/2024 (1 km de distancia)

ID del evento	Municipio	País próximo	Distancia aproximada en Km	Área afectada aprox. en hectáreas (miles)	Ver
4425380	Mahaica Berbice - Guyana	Suriname	0.9	3.04	Ver

Eventos de Incendios-Quemas activos sobre el límite de frontera el día 07/04/2024

ID del evento	Municipio	País frontera	Distancia aproximada en Km	Área afectada aprox. en hectáreas (miles)	Ver
---	---	---	---	---	Ver



Clipping de Incendios



Resumen de reportes periodísticos de distintos medios de prensa de los Países Miembros

BRASIL

- Como as queimadas da Chapada Diamantina viraram um romance. - Fuente: Nexo Jornal ([ver](#))
- Desmatamento na amazônia cai 42% no primeiro trimestre. -Fuente: Notícias ao Minuto ([ver](#))
- El Niño eleva número de alertas de queimadas no Brasil em 2024 para os mais altos dos últimos 7 años, aponta INPE. -Fuente: 18 Horas ([ver](#))
- Ibama atua em Terras Indígenas no combate a incêndios em Roraima. - Fuente: IBAMA NOTÍCIAS ([ver](#))
- 'We are losing the Amazon rainforest': Record number of wildfires in parts of Brazil. - Fuente: CBC News ([ver](#))
- Queimadas explodem no Cerrado e na Amazônia em março. - Fuente: ((o))eco Notícias ([ver](#))

GUYANA

- Firefighters continue to battle wildfires in Santa Mission. - Source: Guyana Chronicle ([ver](#))
- Santa Mission wild fires contained, risk of re-ignition still high – Fire Service. - Source: Kaieteur News ([ver](#))
- Severe dry weather fueling wildfires across Guyana. - Source: Kaieteur News ([ver](#))

VENEZUELA

- Incendios forestales amenazan cerros de Carabobo: Nuevo incendio en El Casupo. - Fuente: Por Natalia Duno (SandyAveledoNet) ([ver](#))
- Inparques pidió no atacar a los animales que huyen de los incendios forestales. -Fuente: EL Nacional ([ver](#))
- Más de 30 mil incendios forestales se registran en el país entre enero y marzo. -Fuente: Correo del Caroni ([ver](#))
- Se registraron más de 1.000 incendios en el estado Miranda durante el primer trimestre de 2024. -Fuente: El Diario ([ver](#))
- Por qué la mayoría de los incendios que se están registrando en Venezuela son provocados, según ingeniero forestal. -Fuente: La Patilla ([ver](#))

VER DASHBOARD DE INCENDIOS DEL ORA

