



ORA
OBSERVATORIO REGIONAL AMAZÓNICO

OTCA
Organización del Tratado
de Cooperación Amazónica

Monitoreo de Incendios y Quemadas a Nivel de la Amazonía



MdE MIF




Memorando de Entendimiento de Cooperación y Asistencia Mutua para el Manejo Integral del Fuego entre los PM de la OTCA



Actualizado al **08/08/2024** , **23:05** hora estándar de Brasilia

- Número de eventos de Incendios-Quemas Activos en la Amazonía: **3158**
- Hectáreas (miles) afectadas por eventos de Incendios-Quemas Activos en la Amazonía: **28311.64**

Fuente de Datos:

- Centro Gestor e Operacional do Sistema de Proteção da Amazônia (CENSIPAM) 
- Instituto Nacional de Pesquisas Espaciales de Brasil (INPE) 
- Administración Nacional de Aeronáutica y el Espacio (NASA)  , a través de sus satélites:
 - AQUA y TERRA con sus sensores MODIS C6 (1 km por pixel).
 - S-NPP con sus sensores VIIRS (375 metros por pixel).
 - NOAA-20 con sus sensores VIIRS (375 metros por pixel).

Elaboración: ORA / OTCA 2024

¿Qué es un evento de incendio?

Un "evento de incendio" se define como un 'geo-objeto' formado por el agrupamiento de focos de calor, a partir de las detecciones de los satélites en órbita polar. **Fuente** : [Painel do Fogo - FAQ CENSIPAM](#)



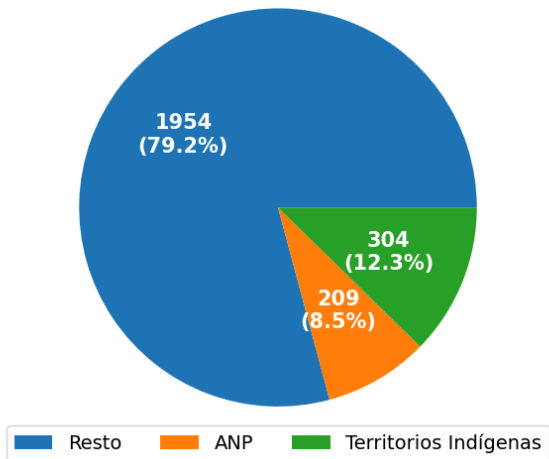
De acuerdo a los datos del "Panel del Fuego" facilitados por el CENSIPAM, el día 08 de agosto (23:01 p.m. de Brasilia), sobre el territorio de la Amazonía, se han registrado como "activos" a 3158 eventos de fuego, que representa una reducción del 2,7% respecto al día anterior. Así mismo el área proyectada o de influencia es de 25 700 000 hectáreas.

De estos eventos de fuego el 76,5% están ubicados sobre territorio de Brasil, el 13,2% sobre Bolivia, el 10,2% sobre el territorio de Perú y el restante 0,1% sobre los territorios de Colombia, Ecuador y Guyana. Así mismo, no se han registrado eventos de fuego sobre los territorios de Surinam y Venezuela.

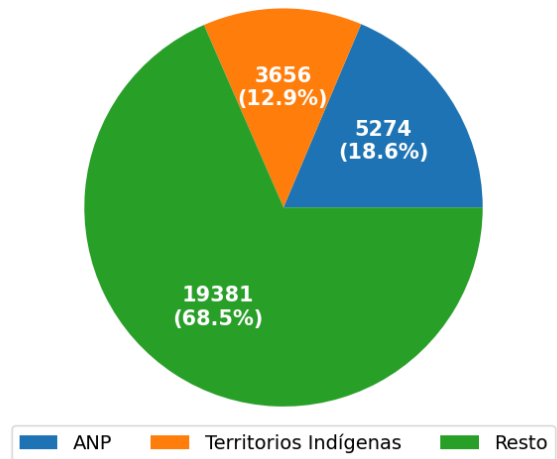
Así mismo, se ha identificado 06 eventos de fuego activos próximos a línea de frontera (hasta 1 km de distancia desde los límites territoriales hacia el interior de cada país), y 12 eventos activos sobre la línea de frontera, los 18 eventos de incendios tranfronterizos están localizados entre Bolivia y Brasil.

Además, es pertinente mencionar que al menos el 8.5% de estos eventos están desplegados sobre Áreas Naturales Protegidas (ANP). A la vez, es importante indicar que aproximadamente el 12.3% de eventos de incendio se localizan sobre Territorios Indígenas.

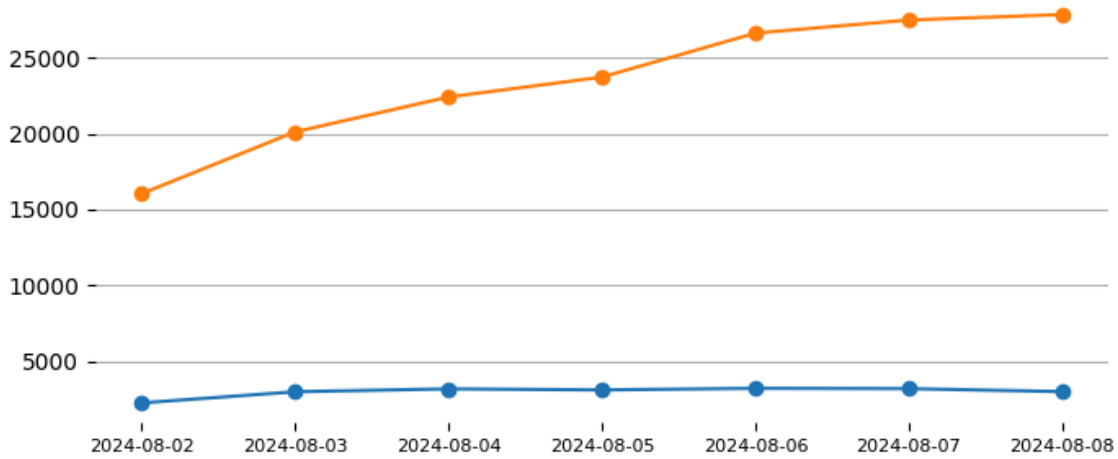
Número de eventos



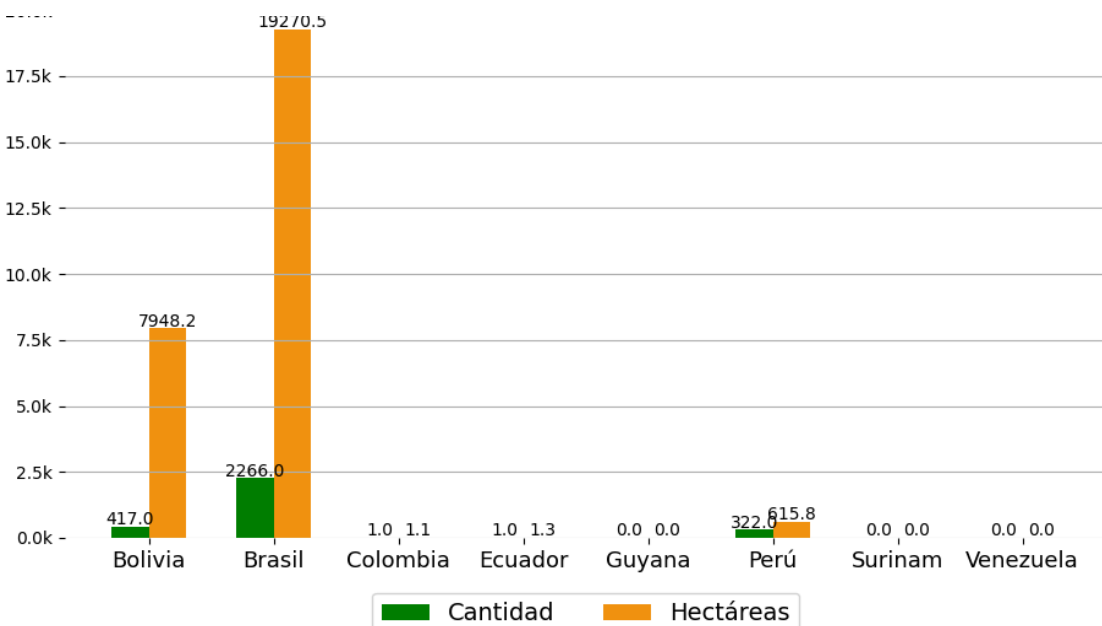
Número de hectáreas (miles) de área proyectada o de influencia



Eventos de Incendios- Quemas activos en la última semana

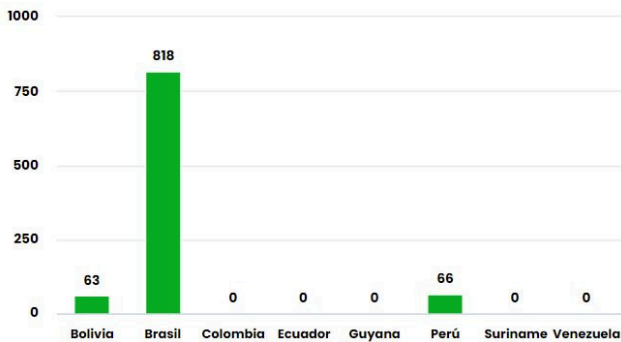


Número de Eventos de incendio-quemada y cantidad de Hectáreas afectadas por País el día: 08/08/2024



Número de nuevos eventos de Incendios-Quemas activados por País el día 08/08/24

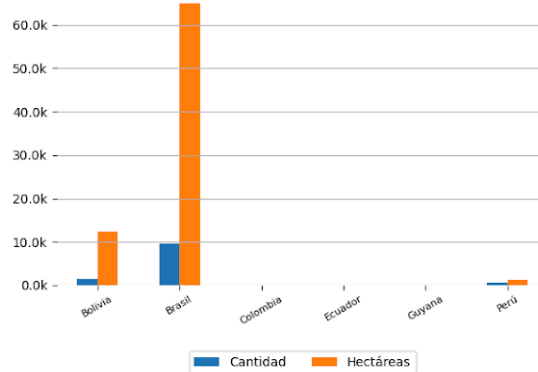
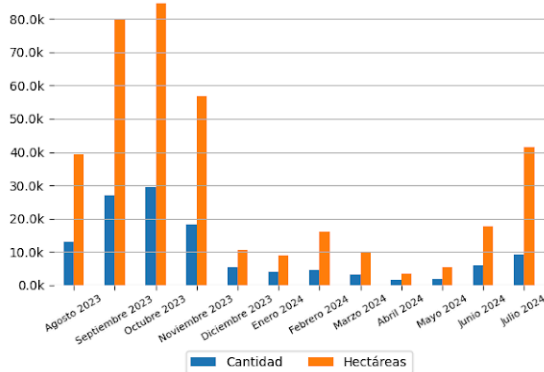
Hectáreas (miles) de área proyectada afectadas por nuevos eventos por País el día 08/08/24



Número de eventos de Incendios-Quemas durante los últimos 12 meses



Número de eventos de Incendios-Quemas en los PM durante el mes de 8-2024



10 ÁREAS NATURALES PROTEGIDAS MÁS AFECTADAS

- Reserva Extrativista Rio Preto-Jacundá - Brasil
- Parque Estadual De Guajará-Mirim - Brasil
- Parque Estadual De Guajará-Mirim - Brasil
- Floresta Nacional Do Jamanxim - Brasil
- Floresta Nacional De Urupadi, Parque Nacional Do Acari - Brasil
- Área De Proteção Ambiental Da Chapada Dos Guimarães - Brasil
- Floresta Nacional De Urupadi, Floresta Nacional Do Amaná - Brasil
- Área De Proteção Ambiental Do Tapajós - Brasil
- Parque Estadual Serra Ricardo Franco - Brasil
- Floresta Nacional Do Jamanxim - Brasil

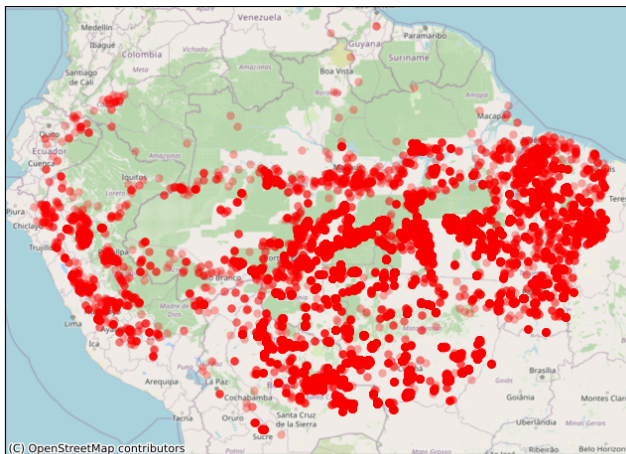
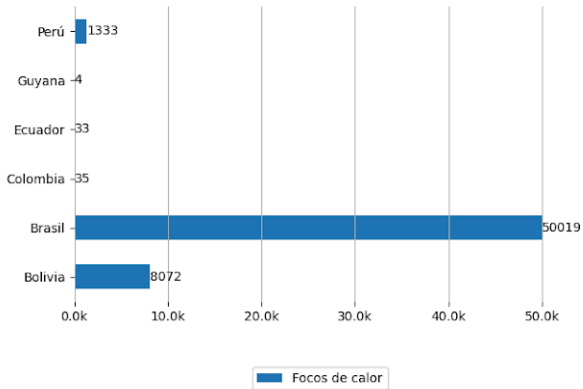
10 TERRITORIOS INDÍGENAS MÁS AFECTADOS

- Perigara - Brasil
- Karipuna - Brasil
- Kayapó - Brasil
- Utiariti - Brasil
- Kayapó - Brasil
- Kayapó - Brasil
- Kraolandia - Brasil
- Kayapó - Brasil
- Kayapó - Brasil
- Tenharim Marmelos - Brasil

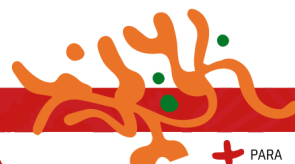


Focos de Calor

El siguiente reporte de Focos de Calor presenta información acerca de la detección satelital de variaciones en la temperatura de la superficie terrestre en el territorio Amazónico, con alta probabilidad de corresponder a Incendios o Quemas. Estos datos son obtenidos del portal de Datos abiertos del INPE



Pronósticos en la Región

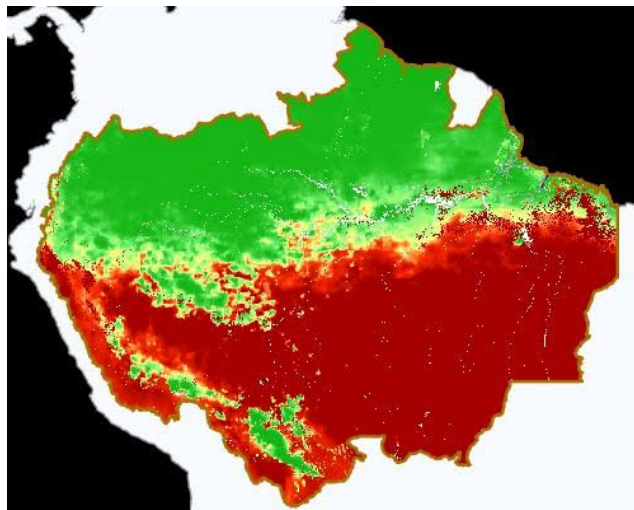
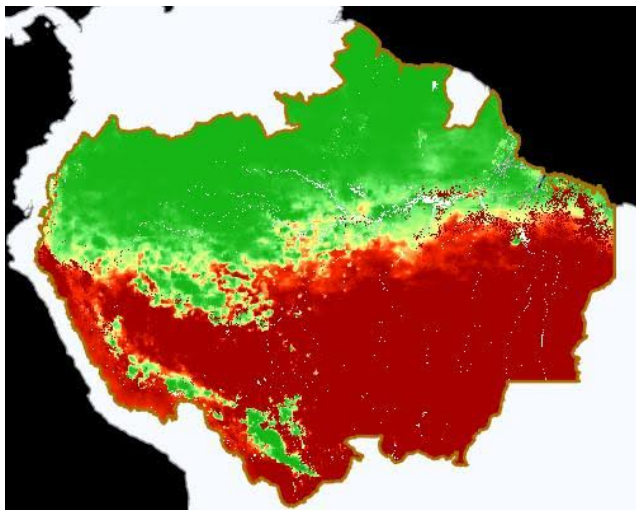


Riesgo de Incendios

Pronósticos de Riesgo de Fuego con el corte amazónico, los gráficos fueron obtenidos del Portal do Programa Queimadas do INPE

Pronóstico de Riesgo de Fuego del día 05/08/2024

Pronóstico de Riesgo de Fuego para el día 08/08/2024

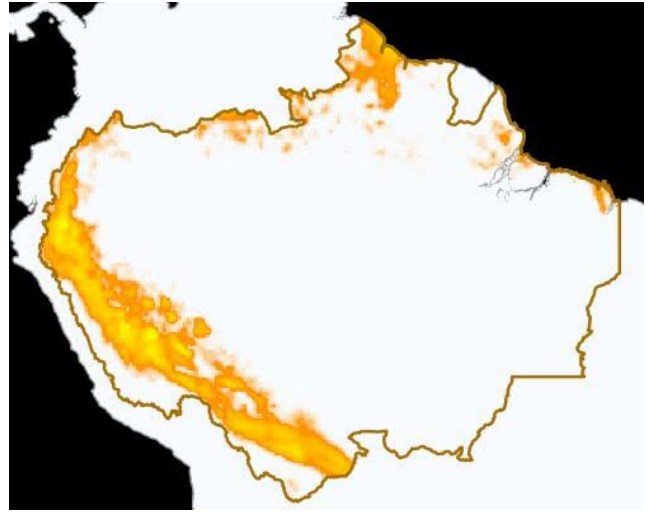
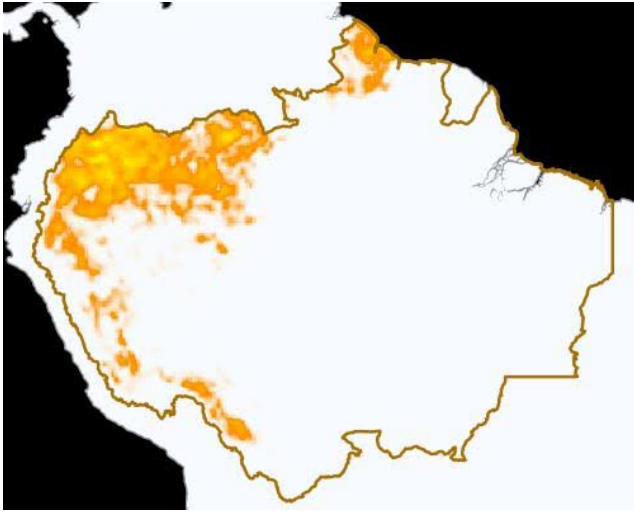


Leyenda



Precipitación

Pronósticos de Precipitación con el corte amazónico, los gráficos fueron obtenidos del Portal do Programa Queimadas do INPE



Leyenda



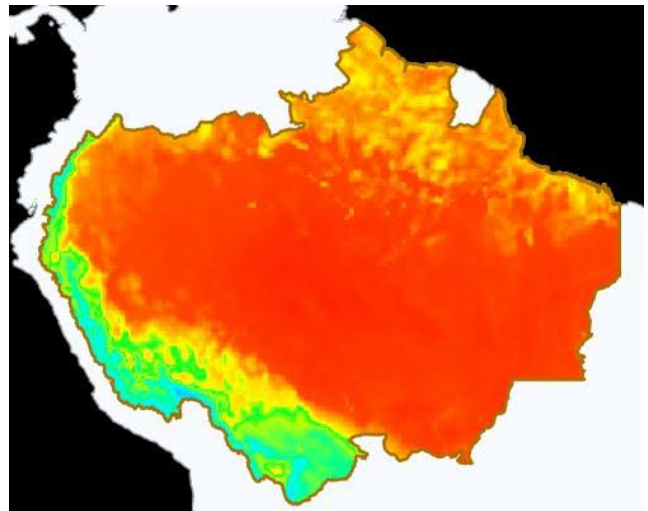
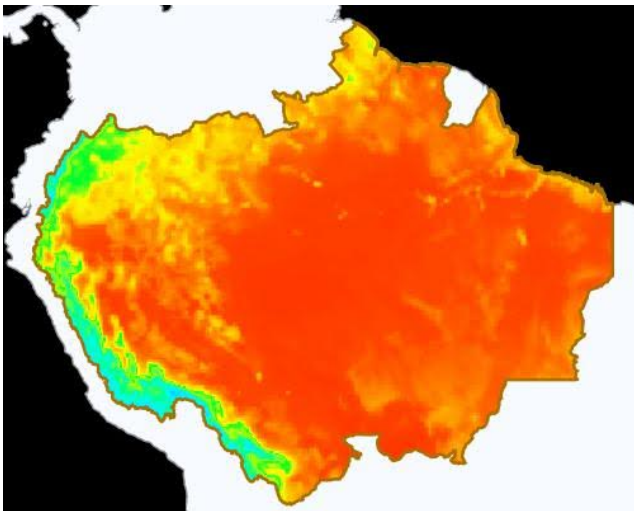
(mm)

Temperatura Máxima

Pronósticos de Temperatura máxima con el corte amazónico, los gráficos fueron obtenidos del Portal do Programa Queimadas do INPE

Pronóstico de Temperatura Máxima del día 05/08/2024

Pronóstico de Temperatura Máxima para el día 08/08/2024



Leyenda



(°C)



Eventos de Incendios Transfronterizos en los PM



Eventos de Incendios-Quemas activos cerca al límite de frontera el día 08/08/2024 (1 km de distancia)

ID del evento	Municipio	País próximo	Distancia aproximada en Km	Área afectada aprox. en hectáreas (miles)	Ver
4601181	Guajará-Mirim - Brasil	Bolivia	0.02	10.04	Ver
4593837	Vaca Díez - Bolivia	Brasil	0.85	32.79	Ver
4616912	Iténez - Bolivia	Brasil	0.68	5.71	Ver
4651086	Cáceres - Brasil	Bolivia	0.04	3.42	Ver
4648458	Cáceres - Brasil	Bolivia	0.68	100.5	Ver
4606757	Vila Bela da Santíssima Trindade - Brasil	Bolivia	0.68	17.68	Ver

Eventos de Incendios-Quemas activos sobre el límite de frontera el día 08/08/2024

ID del evento	Municipio	País frontera	Distancia aproximada en Km	Área afectada aprox. en hectáreas (miles)	Ver
4560448	Cáceres - Brasil	Bolivia	Sobre Frontera	448.87	Ver
4604097	Mamoré - Bolivia	Brasil	Sobre Frontera	37.87	Ver
4632175	José Miguel de Velasco - Bolivia	Brasil	Sobre Frontera	13.31	Ver
4654308	Cáceres - Brasil	Bolivia	Sobre Frontera	90.1	Ver
4651085	Cáceres - Brasil	Bolivia	Sobre Frontera	5.1	Ver
4640390	Cáceres - Brasil	Bolivia	Sobre Frontera	7.22	Ver
4568388	José Miguel de Velasco - Bolivia	Brasil	Sobre Frontera	796.67	Ver
4663884	José Miguel de Velasco - Bolivia	Brasil	Sobre Frontera	2.75	Ver
4672568	Cáceres - Brasil	Bolivia	Sobre Frontera	3.87	Ver
4668637	José Miguel de Velasco - Bolivia	Brasil	Sobre Frontera	171.58	Ver
4664695	José Miguel de Velasco - Bolivia	Brasil	Sobre Frontera	1.66	Ver
4671636	Nicolás Suárez - Bolivia	Brasil	Sobre Frontera	1.14	Ver



BOLIVIA

- Bomberos forestales de Francia apoyarán en la sofocación de incendios en Santa Cruz. - Fuente: Agencia Boliviana de Información ([ver](#))
- Los incendios en el oriente se expanden, llegan a Tarija y se cobran una vida. -Fuente: Diario Opinión ([ver](#))
- Incendios forestales: Concepción se declara en desastre. -Fuente: Grupo El Deber ([ver](#))
- Pese a la lluvia, 31 incendios forestales continúan activos en Santa Cruz. -Fuente: Visión360 Periodismo Global ([ver](#))
- Incendio afectó 3 mil metros cuadrados de un área forestal de Cotahuma. -Fuente: Visión360 Periodismo Global ([ver](#))

BRASIL

- Incêndios no Pantanal ficam 40% mais intensos com mudanças climáticas. -Fuente: UOL Notícias ([ver](#))
- Mudanças climáticas aumentam risco e intensidade de incêndios no Pantanal. -Fuente: CNN Brasil ([ver](#))
- Mudança climática abriu caminho para incêndios recordes no Pantanal brasileiro, diz estudo. -Fuente: UOL Notícias ([ver](#))
- Pantanal em emergência: animais ficam atolados na lama e procuram por água durante seca severa; veja vídeo.-Fuente: Globo Notícias ([ver](#))
- Chuva de 20 mm chega a várias regiões do Pantanal e ajuda a controlar incêndios florestais em MS. -Fuente: SECOM MT ([ver](#))

PERÚ

- Intensifican acciones para sofocar incendios forestales que se registran en 4 regiones. - Fuente: Andina Noticias ([ver](#))
- Solo en Áncash: se ha registrado 101 los incendios forestales en lo que va del año. - Fuente: SPDA Noticias ([ver](#))
- En tan solo 48 horas, más de 12 incendios forestales se registraron en diferentes puntos del Perú. -Fuente: infobae ([ver](#))

[VER DASHBOARD DE INCENDIOS DEL ORA](#)

[VER LISTA DE BOLETINES](#)

