






Actualizado al **08/09/2024** , **23:05** hora estándar de Brasilia

- Número de eventos de Incendios-Quemas Activos en la Amazonía: **6033**
- Hectáreas (miles) afectadas por eventos de Incendios-Quemas Activos en la Amazonía: **148 097.27**

#### Fuente de Datos:

- Centro Gestor e Operacional do Sistema de Proteção da Amazônia (CENSIPAM) 
- Instituto Nacional de Pesquisas Espaciales de Brasil (INPE) 
- Administración Nacional de Aeronáutica y el Espacio (NASA)  , a través de sus satélites:
  - AQUA y TERRA con sus sensores MODIS C6 (1 km por pixel).
  - S-NPP con sus sensores VIIRS (375 metros por pixel).
  - NOAA-20 con sus sensores VIIRS (375 metros por pixel).

**Elaboración:** ORA / OTCA 2024

## MdE MIF

Memorando de Entendimiento de Cooperación y Asistencia Mutua para el Manejo Integral del Fuego entre los PM de la OTCA



### ¿Qué es un evento de incendio?

Un "evento de incendio" se define como un 'geo-objeto' formado por el agrupamiento de focos de calor, a partir de las detecciones de los satélites en órbita polar. **Fuente:** [Painel do Fogo - FAQ CENSIPAM](#)



De acuerdo a los datos del "Panel del Fuego" facilitados por el CENSIPAM, el día 08 de septiembre (23:01 p.m. de Brasilia), sobre el territorio de la Amazonía, se han registrado como "activos" a 6037 eventos de fuego, que representan una reducción del del 2,6% respecto al día anterior. Así mismo el área proyectada o de influencia es de 148 000 000 hectáreas.

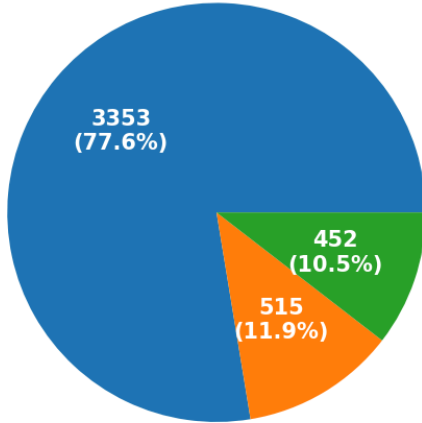
De estos eventos de fuego el 70% están ubicados sobre territorio de Brasil, el 15% sobre Perú, el 14,8% sobre el territorio de Bolivia y el restante 0,2% sobre los territorios de Colombia, Ecuador, Guyana y Surinam. Así mismo, no se han registrado eventos de fuego sobre el territorio de Venezuela.

Así mismo, se ha identificado 10 eventos de fuego activos próximos a línea de frontera (hasta 1 km de distancia desde los límites territoriales hacia el interior de cada país), y 16 eventos activos sobre la línea de frontera, los 26 eventos de incendios tranfronterizos están localizados entre Bolivia, Brasil y Perú.

Además, es pertinente mencionar que al menos el 10,6% de estos eventos están desplegados sobre Áreas Naturales Protegidas (ANP). A la vez, es importante indicar que aproximadamente el 11.9% de eventos de incendio se localizan sobre Territorios Indígenas.

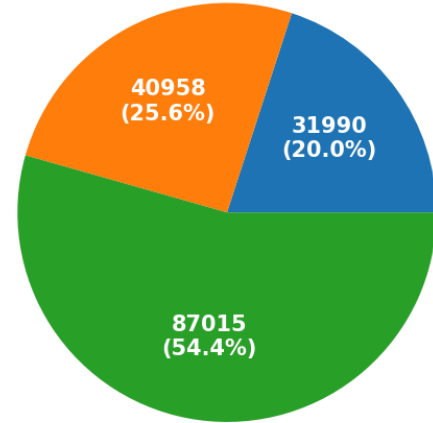
### Eventos de Incendios-Quemas activos el día 08/09/2024

Número de eventos



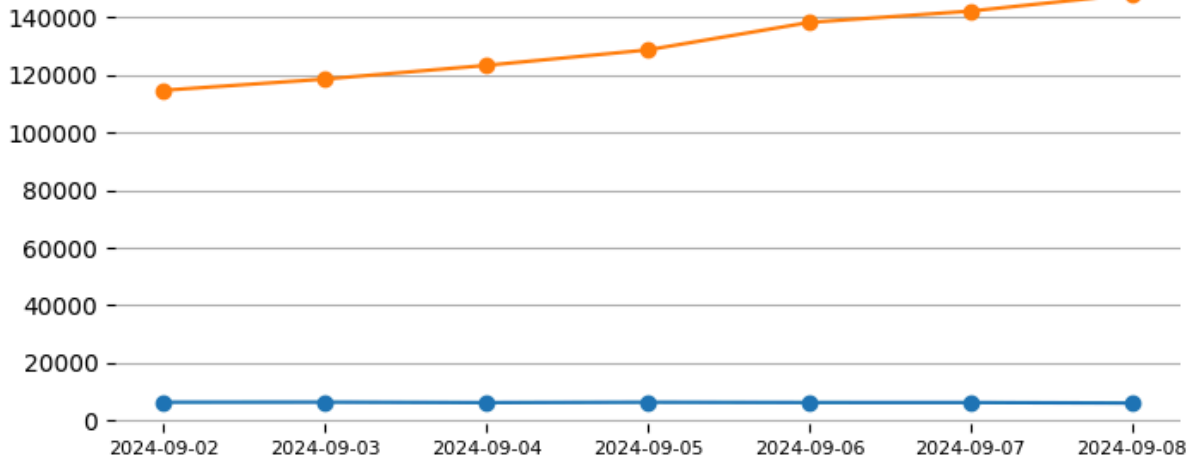
Resto Territorios Indígenas ANP

Número de hectáreas (miles) de área proyectada o de influencia

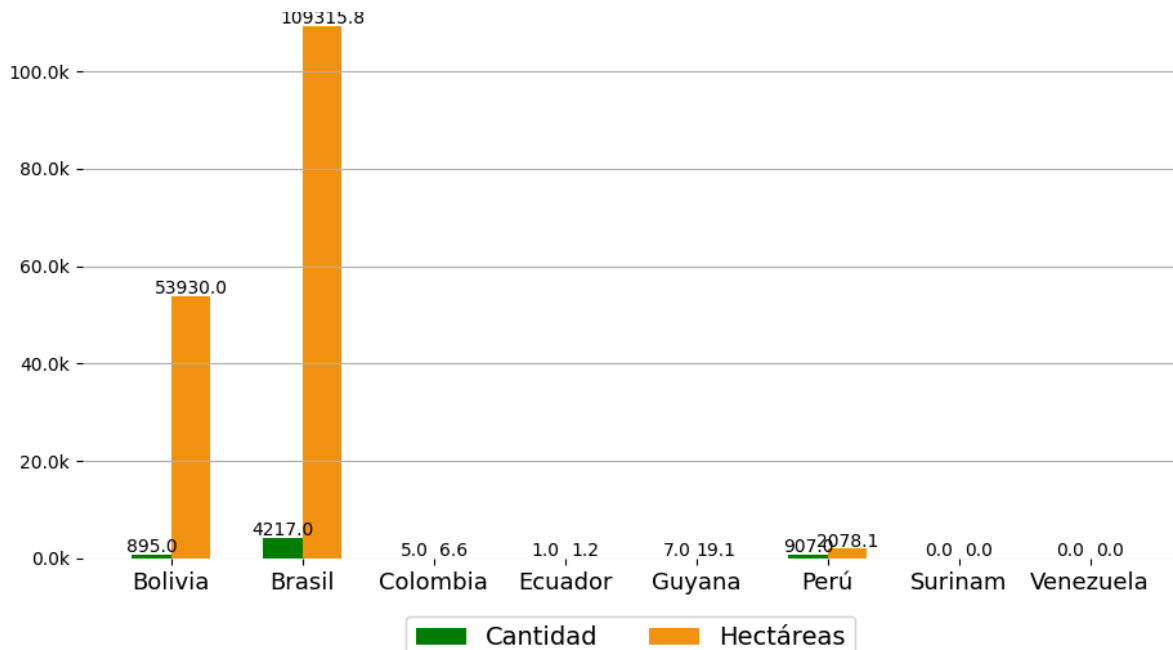


ANP Territorios Indígenas Resto

### Eventos de Incendios- Quemas activos en la última semana

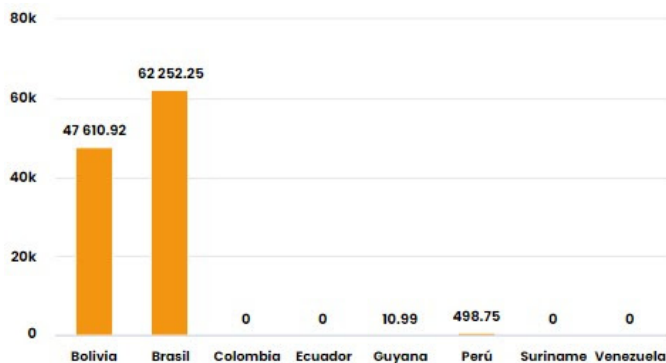
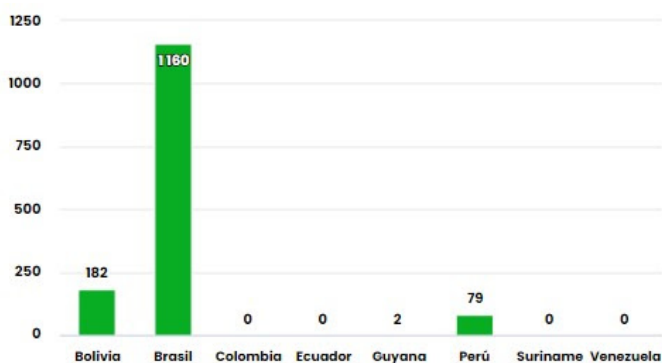


### Número de Eventos de incendio-quemada y cantidad de Hectáreas afectadas por País el día: 08/09/2024



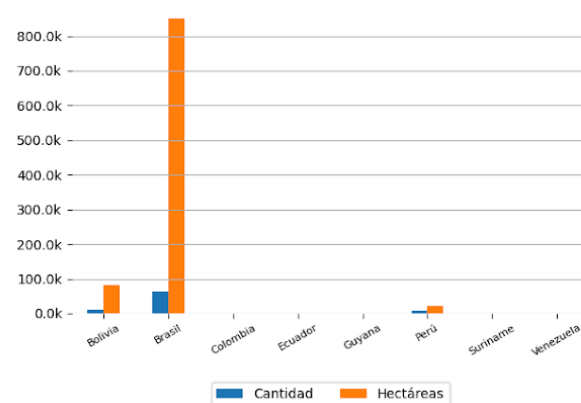
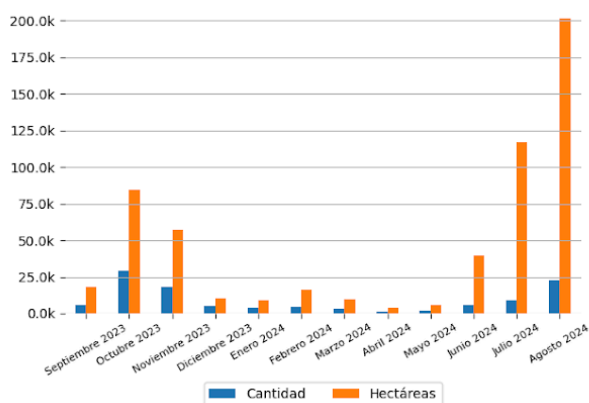
Número de nuevos eventos de Incendios-Quemas activados por País el día 08/09/24

Hectáreas (miles) de área proyectada afectadas por nuevos eventos por País el día 08/09/24



Número de eventos de Incendios-Quemas durante los últimos 12 meses

Número de eventos de Incendios-Quemas en los PM durante el mes de 9-2024



### 10 ÁREAS NATURALES PROTEGIDAS MÁS AFECTADAS

- Área De Proteção Ambiental Triunfo Do Xingu, Estação Ecológica Da Terra Do Meio - Brasil
- Parque Estadual Do Guirá - Brasil
- Reserva Biológica Nascentes Serra Do Cachimbo - Brasil
- Estação Ecológica Da Serra Das Araras - Brasil

### 10 TERRITORIOS INDÍGENAS MÁS AFECTADOS

- Kayapó - Brasil
- Guató - Brasil
- Menkragnoti - Brasil
- Baía dos Guató, Perigara - Brasil
- Kayapó - Brasil
- Paresi, Utiariti - Brasil

- Floresta Nacional De Jacundá, Reserva Extrativista Rio Preto-Jacundá - Brasil
- Parque Nacional De Pacaás Novos, Reserva Extrativista Rio Ouro Preto, Parque Estadual De Guajará-Mirim - Brasil
- Área De Proteção Ambiental Triunfo Do Xingu - Brasil
- Área De Proteção Ambiental Nascentes Do Rio Paraguai - Brasil
- Floresta Nacional Do Jamanxim - Brasil
- Parque Nacional Do Acari - Brasil

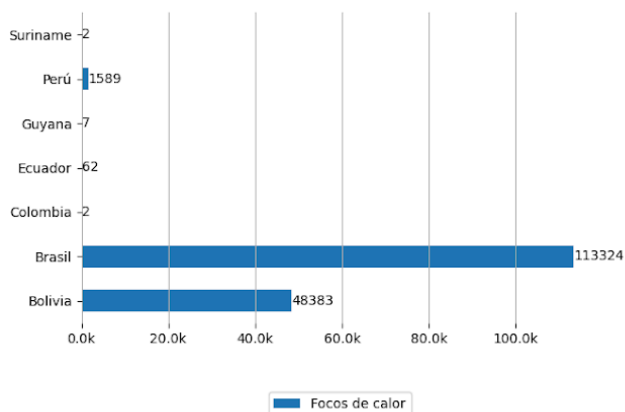
- Uru-Eu-Wau-Wau, Karipuna - Brasil
- Pimentel Barbosa - Brasil
- Baú - Brasil
- Baú - Brasil



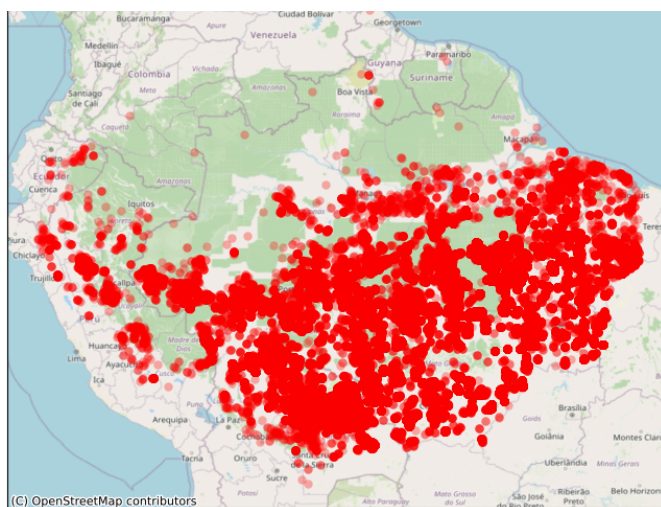
## Focos de Calor

El siguiente reporte de Focos de Calor presenta información acerca de la detección satelital de variaciones en la temperatura de la superficie terrestre en el territorio Amazónico, con alta probabilidad de corresponder a Incendios o Quemadas. Estos datos son obtenidos del portal de Datos abiertos del INPE

Focos de Calor por País del día 07/09/2024



Mapa de Distribución de focos de calor detectados el día 07/09/2024



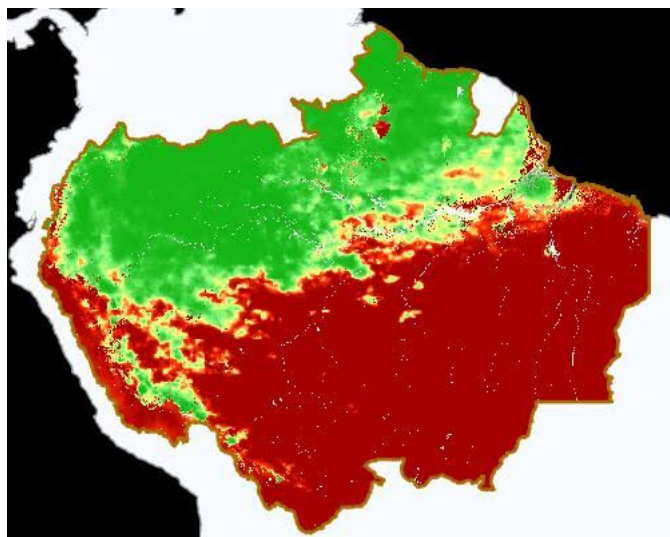
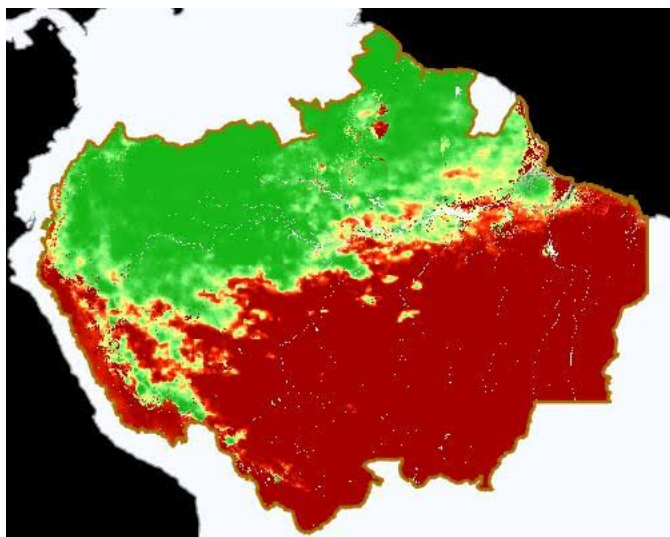
## Pronósticos en la Región

PARA APRENDER MÁS



## Riesgo de Incendios

Pronósticos de Riesgo de Fuego con el corte amazónico, los gráficos fueron obtenidos del Portal do Programa Queimadas do INPE



Leyenda

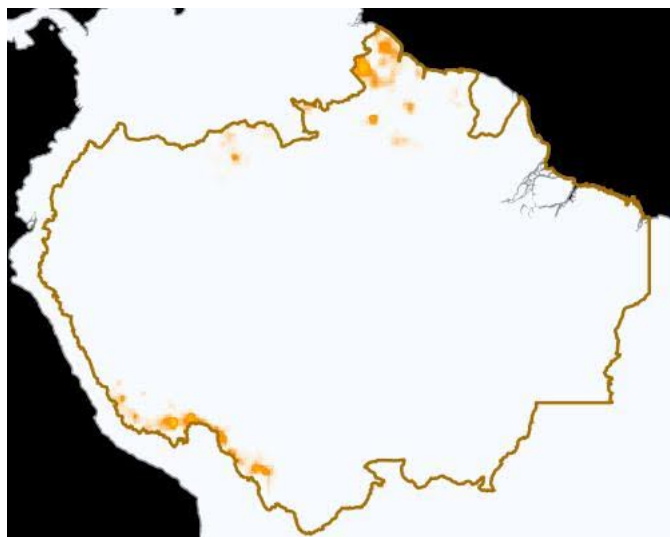
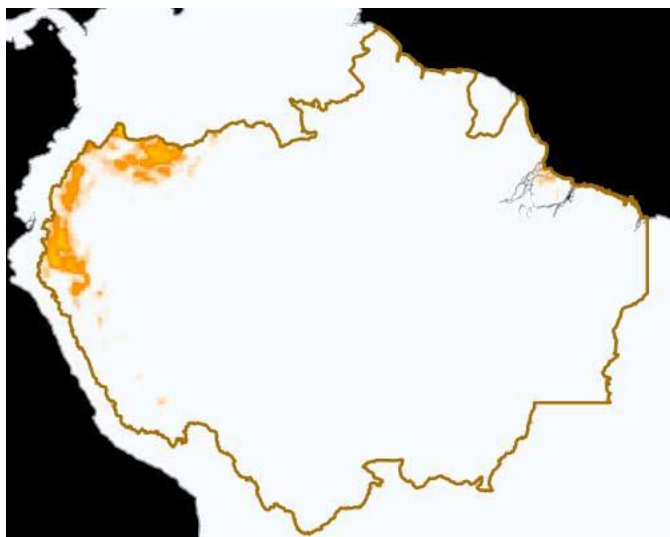


## Precipitación

Pronósticos de Precipitación con el corte amazónico, los gráficos fueron obtenidos del Portal do Programa Queimadas do INPE

Pronósticos de Precipitación del día 09/09/2024

Pronósticos de Precipitación para el día 12/09/2024



Leyenda

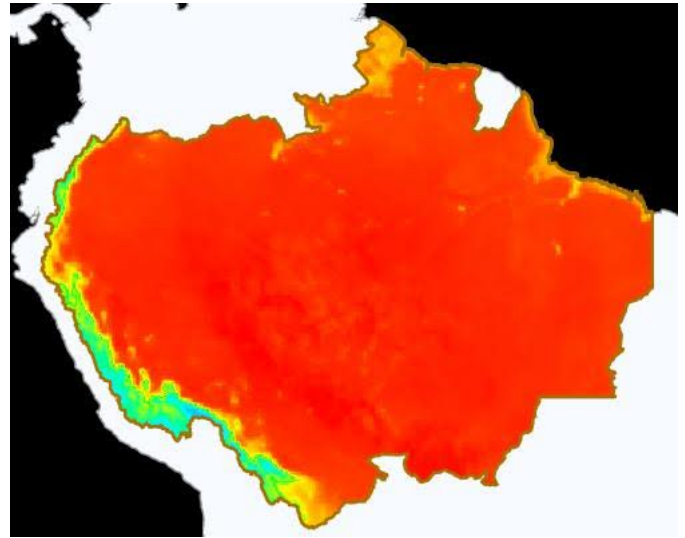
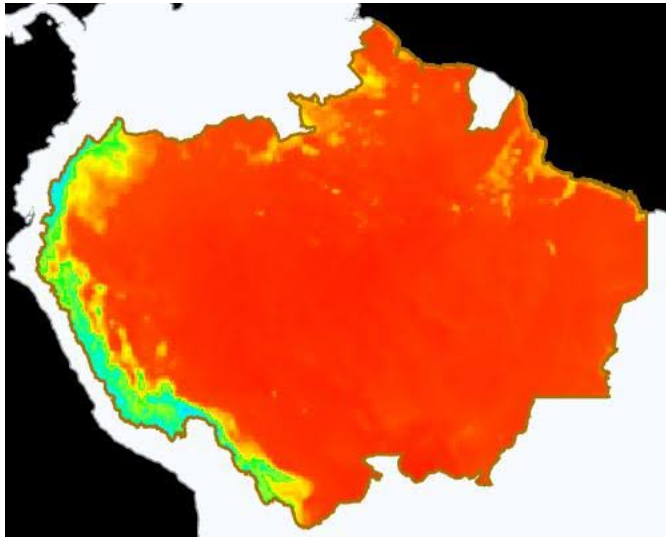


## Temperatura Máxima

Pronósticos de Temperatura máxima con el corte amazónico, los gráficos fueron obtenidos del Portal do Programa Queimadas do INPE

Pronóstico de Temperatura Máxima del día  
09/09/2024

Pronóstico de Temperatura Máxima para el día  
12/09/2024



Leyenda



## Eventos de Incendios Transfronterizos en los PM



Eventos de Incendios-Quemas activos cerca al límite de frontera el día 08/09/2024 (1 km de distancia)

ID del evento	Municipio	País próximo	Distancia aproximada en Km	Área afectada aprox. en hectáreas (miles)	Ver
4721033	Vila Bela da Santíssima Trindade - Brasil	Bolivia	0.42	253.96	Ver
4593837	Vaca Díez - Bolivia	Brasil	0.15	185.84	Ver
4720320	Costa Marques - Brasil	Bolivia	0.89	35.36	Ver
4761414	Cáceres - Brasil	Bolivia	0.02	9.67	Ver
4757225	Brasiléia - Brasil	Bolivia	0.32	7.69	Ver
4791833	Brasiléia - Brasil	Bolivia	0.46	3.77	Ver
4808024	Santa Rosa do Purus - Brasil	Perú	0.34	1.5	Ver
4806821	Porto Velho - Brasil	Bolivia	0.54	1.31	Ver
4799752	Tahuamanu - Perú	Bolivia	0.3	1.02	Ver

4831099	Porto Velho - Brasil	Bolivia	0.98	1.02	Ver
---------	----------------------	---------	------	------	-----

Eventos de Incendios-Quemas activos sobre el límite de frontera el día 08/09/2024

ID del evento	Municipio	País frontera	Distancia aproximada en Km	Área afectada aprox. en hectáreas (miles)	Ver
4568388	José Miguel de Velasco - Bolivia	Brasil	Sobre Frontera	17263.01	Ver
4584327	José Miguel de Velasco - Bolivia	Brasil	Sobre Frontera	11075.73	Ver
4652725	Cáceres - Brasil	Bolivia	Sobre Frontera	2585.84	Ver
4604097	Mamoré - Bolivia	Brasil	Sobre Frontera	334.36	Ver
4683786	Mamoré - Bolivia	Brasil	Sobre Frontera	172.99	Ver
4632175	José Miguel de Velasco - Bolivia	Brasil	Sobre Frontera	74.61	Ver
4736806	Iténez - Bolivia	Brasil	Sobre Frontera	52.14	Ver
4741805	Guajará-Mirim - Brasil	Bolivia	Sobre Frontera	33.2	Ver
4664695	José Miguel de Velasco - Bolivia	Brasil	Sobre Frontera	23.09	Ver
4761501	Guajará-Mirim - Brasil	Bolivia	Sobre Frontera	17.98	Ver
4754171	Mamoré - Bolivia	Brasil	Sobre Frontera	14.3	Ver
4733710	Porto Velho - Brasil	Bolivia	Sobre Frontera	9.15	Ver
4831108	Nicolás Suárez - Bolivia	Brasil	Sobre Frontera	4.48	Ver
4791821	Federico Román - Bolivia	Brasil	Sobre Frontera	1.39	Ver
4825958	Guajará-Mirim - Brasil	Bolivia	Sobre Frontera	1.24	Ver
4812852	Nicolás Suárez - Bolivia	Brasil	Sobre Frontera	1.12	Ver



# Clipping de Incendios



Resumen de reportes periodísticos de distintos medios de prensa de los Países Miembros

BOLIVIA

- Intensifican labores de coordinación y sofocación de incendios forestales con apoyo de cuatro países. -Fuente: Agencia Boliviana de Información ([ver](#))
- Alerta: los incendios que afectan a Bolivia y Brasil llegarán a Chaco por el viento. -Fuente: DiarioTAG ([ver](#))
- Video: Incendios en la Frontera Brasil-Bolivia provocan grave accidente por densa humareda. -Fuente: redUno ([ver](#))
- La gran fauna de Bolivia en peligro por los incendios forestales y cazadores furtivos. -Fuente: Diario Los Tiempos ([ver](#))

## BRASIL

- Incêndio atinge mata no Centro de Treinamento do Goiás Esporte Clube, em Goiânia; vídeo. -Fuente: Rádio Mangalô ([ver](#))
- Brasil tem 50% mais queimadas em 2024 e soma 139 mil focos. -Fuente: Estadão Agro ([ver](#))
- El IBAMA aumenta su flota de helicópteros para combatir los incendios forestales que afectan al país. -Fuente: Secretaria de Comunicação Social Brasil ([ver](#))

## PERÚ

- Incendio forestal en Lambayeque cobra la vida de una mujer y deja 16 personas intoxicadas. -Fuente: Diario Correo ([ver](#))
- Tarapoto amanece con sol naranja y nublado por incendios forestal. -Fuente: América Noticias Perú ([ver](#))
- Incendios forestales: desde mañana hasta el sábado existen condiciones para su ocurrencia. -Fuente: Andina Noticias ([ver](#))

[VER DASHBOARD DE INCENDIOS DEL ORA](#)

[VER LISTA DE BOLETINES](#)

