






Actualizado al **09/04/2024 , 23:01** hora estándar de Brasilia

MdE MIF

Memorando de Entendimiento de Cooperación y Asistencia Mutua para el Manejo Integral del Fuego entre los PM de la OTCA

- Número de eventos de Incendios-Quemas Activos en la Amazonía: **345**
- Hectáreas (miles) afectadas por eventos de Incendios-Quemas Activos en la Amazonía: **2180.75**

Fuente de Datos:

- Centro Gestor e Operacional do Sistema de Proteção da Amazônia (CENSIPAM) 
- Instituto Nacional de Pesquisas Espaciales de Brasil (INPE) 
- Administración Nacional de Aeronáutica y el Espacio (NASA)  , a través de sus satélites:
 - AQUA y TERRA con sus sensores MODIS C6 (1 km por pixel).
 - S-NPP con sus sensores VIIRS (375 metros por pixel).
 - NOAA-20 con sus sensores VIIRS (375 metros por pixel).



Elaboración: ORA / OTCA 2024

¿Qué es un evento de incendio?

Un "evento de incendio" se define como un 'geo-objeto' formado por el agrupamiento de focos de calor, a partir de las detecciones de los satélites en órbita polar. **Fuente** : [Painel do Fogo - FAQ CENSIPAM](#)



De acuerdo a los datos del "Panel del Fuego" facilitados por el CENSIPAM, el día 09 de abril (23:01 p.m. de Brasilia), sobre el territorio de la Amazonía, se han registrado como "activos" a 345 eventos de fuego, que representa un incremento del 6.8% respecto al día anterior. Así mismo el área proyectada o de influencia es de 2 100 000 hectáreas.

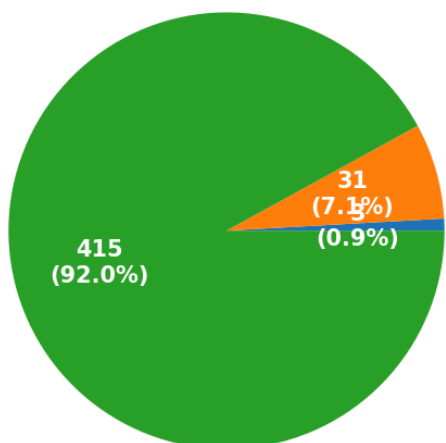
De estos eventos de fuego el 49.5% están ubicados sobre territorio de Guyana, el 24.6% sobre Brasil, el 11.8% sobre Surinam, el 11.5% sobre Bolivia, el 2.3% sobre Colombia. A la vez es importante indicar que no se han registrado eventos de fuego en los territorios de Ecuador, Perú y Venezuela.

Así mismo no se han identificado eventos de fuego activos que se encuentran próximo a líneas de frontera (hasta 1 km de distancia desde los límites territoriales hacia el interior de cada país) y ningún evento sobre la línea de frontera.

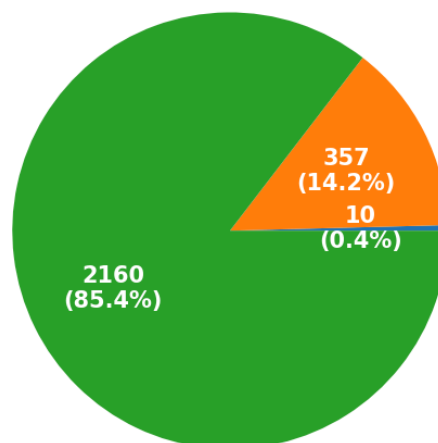
Además, es pertinente mencionar que al menos el 0.88% de estos eventos están desplegados sobre Áreas Naturales Protegidas (ANP). A la vez, es importante indicar que aproximadamente el 7.10% de eventos de incendio se localizan sobre Territorios Indígenas.

Eventos de Incendios-Quemas activos el día 09/04/2024

Número de eventos



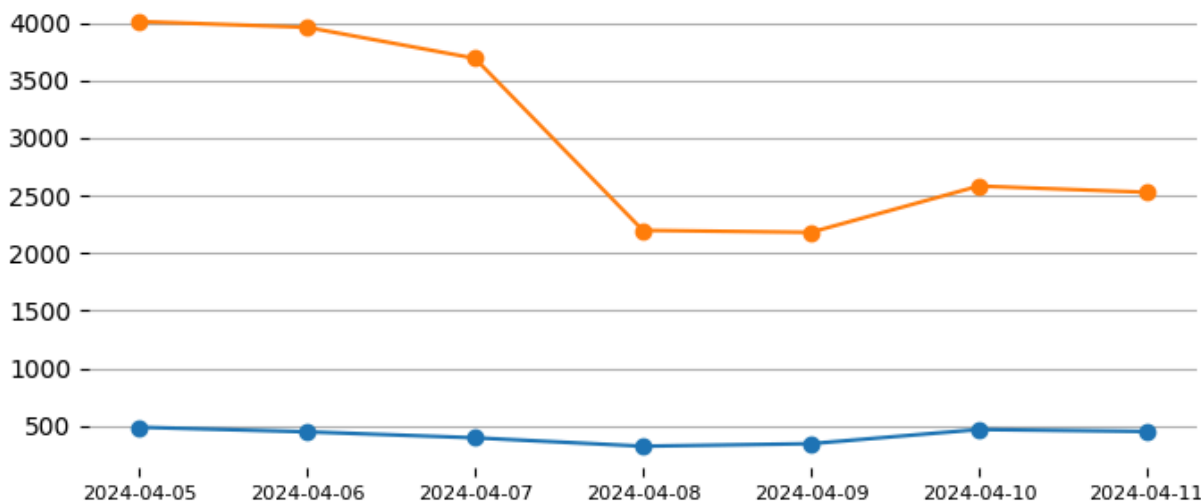
Número de hectáreas (miles) de área proyectada o de influencia



■ ANP ■ Territorios Indígenas ■ Resto

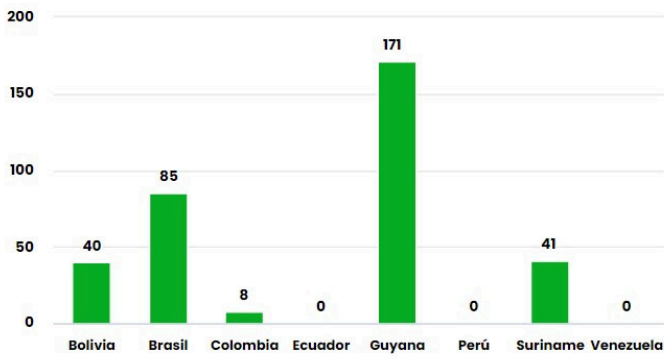
■ ANP ■ Territorios Indígenas ■ Resto

Eventos de Incendios- Quemas activos en la última semana

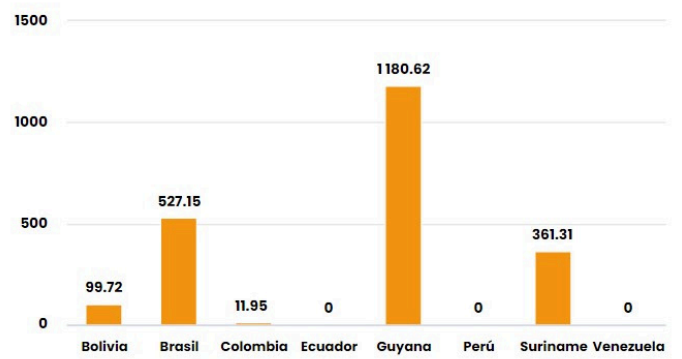


Total de eventos de Incendios-Quemas por País el día 09/04/24

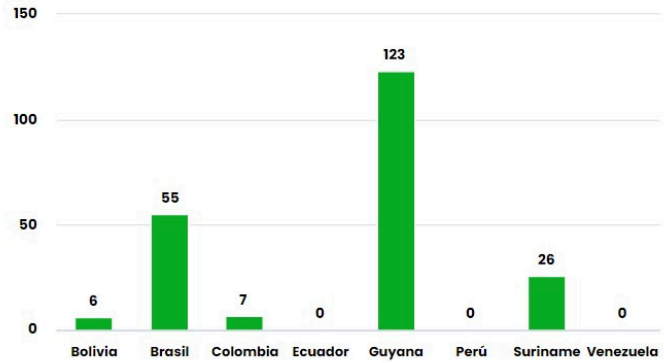
Número de hectáreas (miles) afectadas por País Miembro el día 09/04/24



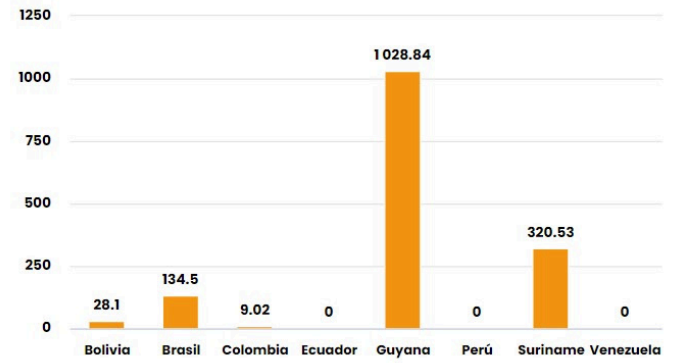
Número de nuevos eventos de Incendios-Quemas activados por País el día 09/04/24



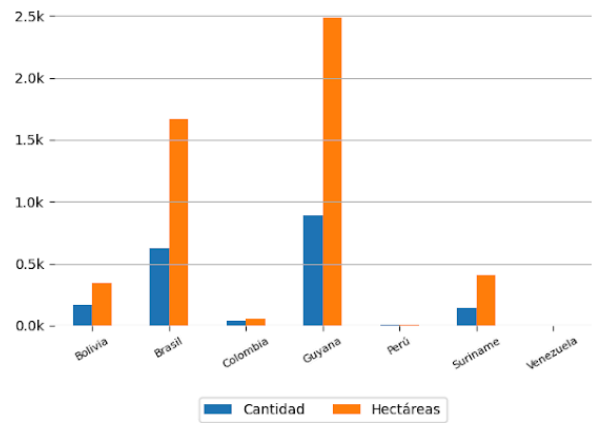
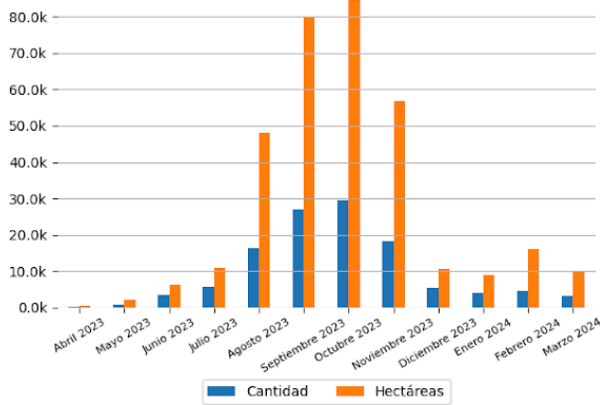
Hectáreas (miles) de área proyectada afectadas por nuevos eventos por País el día 09/04/24



Número de eventos de Incendios-Quemas durante los últimos 12 meses



Número de eventos de Incendios-Quemas en los PM durante el mes de 4-2024



10 ÁREAS NATURALES PROTEGIDAS MÁS AFECTADAS

10 TERRITORIOS INDÍGENAS MÁS AFECTADOS

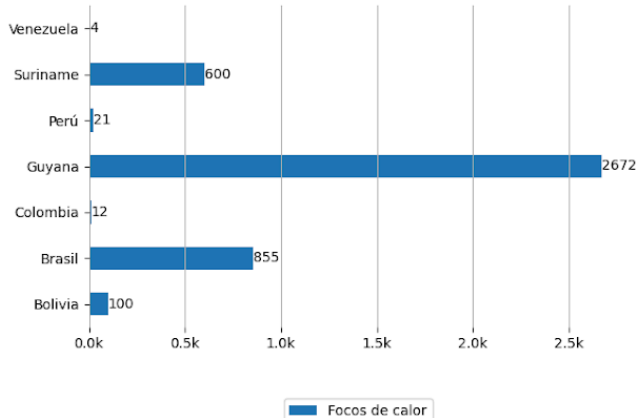
- Yanomami - Brasil
- São Marcos - RR - Brasil



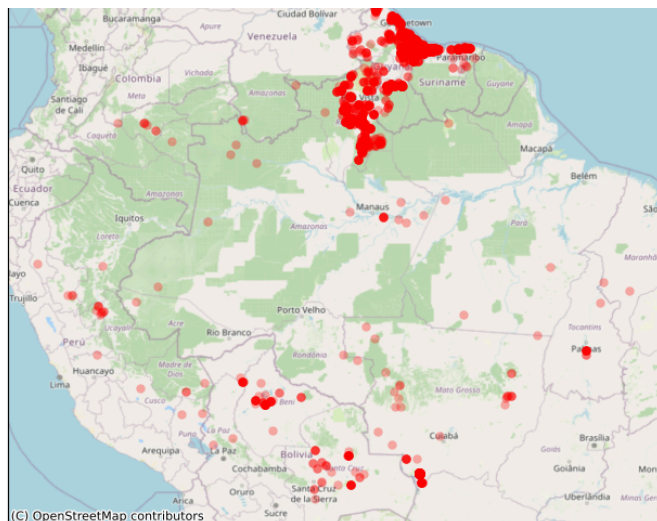
Focos de Calor

El siguiente reporte de Focos de Calor presenta información acerca de la detección satelital de variaciones en la temperatura de la superficie terrestre en el territorio Amazónico, con alta probabilidad de corresponder a Incendios o Quemadas. Estos datos son obtenidos del portal de Datos abiertos del INPE

Focos de Calor por País del día 08/04/2024



Mapa de Distribución de focos de calor detectados el día 08/04/2024



Pronósticos en la Región



+ PARA
APRENDER MÁS

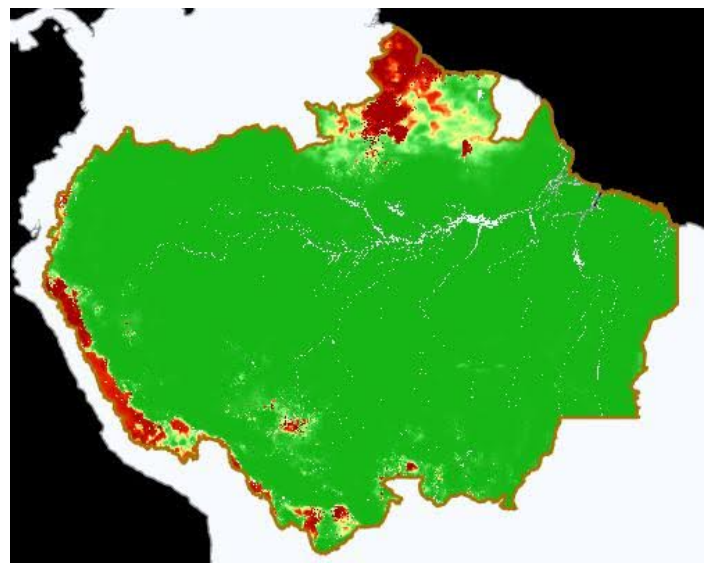
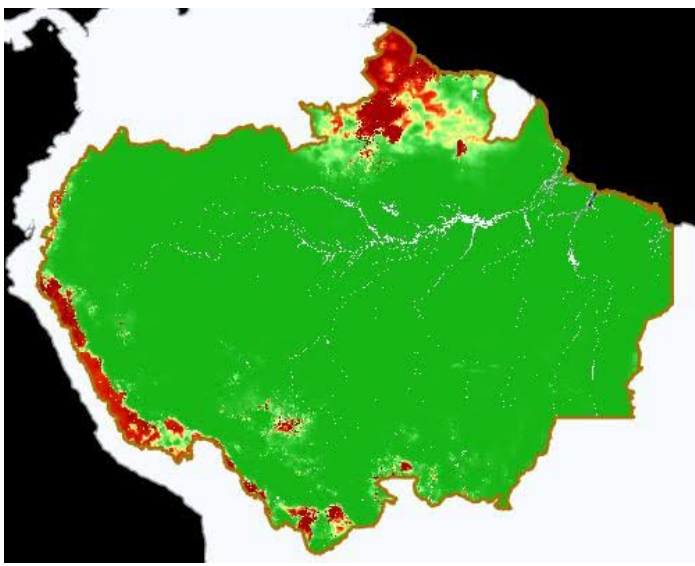


Riesgo de Incendios

Pronósticos de Riesgo de Fuego con el corte amazónico, los gráficos fueron obtenidos del Portal do Programa Queimadas do INPE

Pronóstico de Riesgo de Fuego del día 09/04/2024

Pronóstico de Riesgo de Fuego para el día 12/04/2024



Leyenda

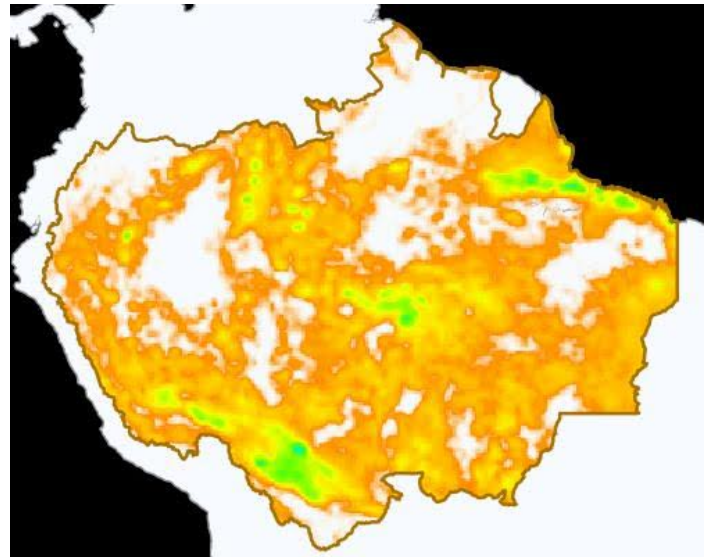
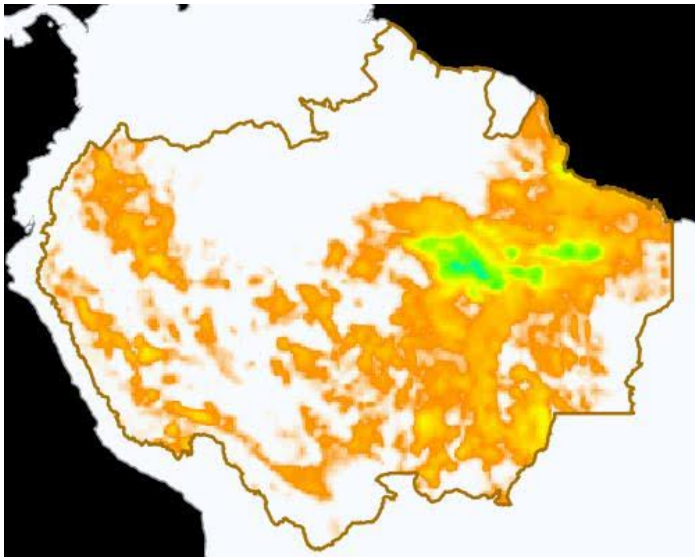


Precipitación

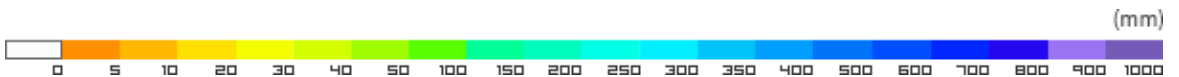
Pronósticos de Precipitación con el corte amazónico, los gráficos fueron obtenidos del Portal do Programa Queimadas do INPE

Pronósticos de Precipitación del día 09/04/2024

Pronósticos de Precipitación para el día 12/04/2024



Leyenda

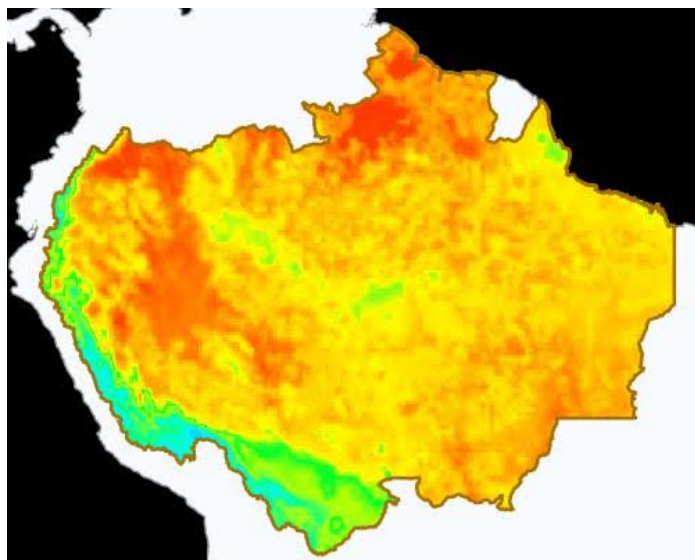
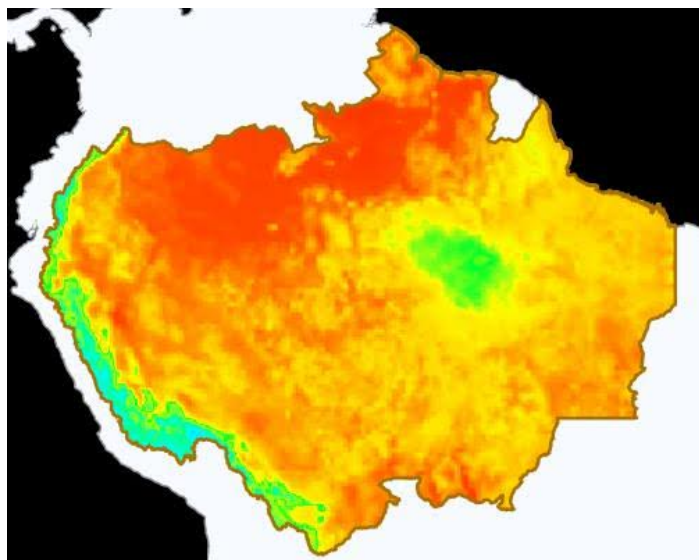


Temperatura Máxima

Pronósticos de Temperatura máxima con el corte amazónico, los gráficos fueron obtenidos del Portal do Programa Queimadas do INPE

Pronóstico de Temperatura Máxima del día
09/04/2024

Pronóstico de Temperatura Máxima para el día
12/04/2024



Leyenda



Eventos de Incendios Transfronterizos en los PM



Eventos de Incendios-Quemas activos cerca al límite de frontera el día 09/04/2024 (1 km de distancia)

ID del evento	Municipio	País Proximo	Distancia aproximada en Km	Área afectada aprox. en hectáreas (miles)	Ver
---	---	---	---	---	Ver

Eventos de Incendios-Quemas activos sobre el límite de frontera el día 09/04/2024

ID del evento	Municipio	País frontera	Distancia aproximada en Km	Área afectada aprox. en hectáreas (miles)	Ver
---	---	---	---	---	Ver



Clipping de Incendios



Resumen de reportes periodísticos de distintos medios de prensa de los Países Miembros

BRASIL

- Seca faz incêndios em florestas maduras crescer 152% na Amazônia. - Fuente: Agência Brasil [\(ver\)](#)
- Incêndios em áreas de florestas maduras cresceram 152% na Amazônia em 2023, aponta estudo. - Fuente: Agência FAPESP [\(ver\)](#)
- Como as queimadas da Chapada Diamantina viraram um romance. - Fuente: Nexo Jornal [\(ver\)](#)
- Desmatamento na amazônia cai 42% no primeiro trimestre. -Fuente: Notícias ao Minuto [\(ver\)](#)
- El Niño eleva número de alertas de queimadas no Brasil em 2024 para os mais altos dos últimos 7 anos, aponta INPE. -Fuente: 18 Horas [\(ver\)](#)
- Ibama atua em Terras Indígenas no combate a incêndios em Roraima. - Fuente: IBAMA NOTÍCIAS [\(ver\)](#)

GUYANA

- Guyana - Wildfires (PAHO, media) (ECHO Daily Flash of 10 April 2024). - Source: reliefweb [\(ver\)](#)
- Firefighters continue to battle wildfires in Santa Mission. - Source: Guyana Chronicle [\(ver\)](#)
- Santa Mission wild fires contained, risk of re-ignition still high – Fire Service. - Source: Kaieteur News [\(ver\)](#)

VENEZUELA

- Anunciaron que persistirán las altas temperaturas en Venezuela. -Fuente: El Diario [\(ver\)](#)
- Más de 637 alertas de incendios ocurrieron en Venezuela el 8 de abril. - Fuente: [runrun.es](#) [\(ver\)](#)
- Con ayuda de helicópteros combaten los incendios forestales en Carabobo. -Fuente: Editorial Notitarde [\(ver\)](#)
- Las autoridades de Venezuela detienen a 16 personas por provocar incendios forestales. -Fuente: Diario EL INFORMADOR [\(ver\)](#)
- Incendios en Caracas: La Pastora, Los Frailes de Catia y Lídice entre las zonas más afectadas. -Fuente: El Estímulo Noticias [\(ver\)](#)

VER DASHBOARD DE INCENDIOS DEL ORA

