






Actualizado al **09/09/2024** , **23:05** hora estándar de Brasilia

- Número de eventos de Incendios-Quemas Activos en la Amazonía: **5461**
- Hectáreas (miles) afectadas por eventos de Incendios-Quemas Activos en la Amazonía: **139 141.95**

Fuente de Datos:

- Centro Gestor e Operacional do Sistema de Proteção da Amazônia (CENSIPAM) 
- Instituto Nacional de Pesquisas Espaciales de Brasil (INPE) 
- Administración Nacional de Aeronáutica y el Espacio (NASA)  , a través de sus satélites:
 - AQUA y TERRA con sus sensores MODIS C6 (1 km por pixel).
 - S-NPP con sus sensores VIIRS (375 metros por pixel).
 - NOAA-20 con sus sensores VIIRS (375 metros por pixel).

Elaboración: ORA / OTCA 2024

¿Qué es un evento de incendio?

Un "evento de incendio" se define como un 'geo-objeto' formado por el agrupamiento de focos de calor, a partir de las detecciones de los satélites en órbita polar. **Fuente** : [Painel do Fogo - FAQ CENSIPAM](#)



De acuerdo a los datos del "Panel del Fuego" facilitados por el CENSIPAM, el día 09 de octubre (23:01 p.m. de Brasilia), sobre el territorio de la Amazonía, se han registrado como "activos" a 5461 eventos de fuego, que representa un incremento del 15,5% respecto al día anterior. Así mismo el área proyectada o de influencia es de 139 000 000 hectáreas.

De estos eventos de fuego el 63,2 % están ubicados sobre territorio de Brasil, el 24% sobre Bolivia, el 10,5% sobre el territorio de Perú y el restante 2,3% sobre los territorios de Colombia, Ecuador, Guyana y Surinam. Así mismo, no se han registrado incendios sobre el territorio de Venezuela.

Así mismo, se ha identificado 19 eventos de fuego activos próximos a línea de frontera (hasta 1 km de distancia desde los límites territoriales hacia el interior de cada país), y 21 eventos activos sobre la línea de frontera, los 40 eventos de incendios tranfronterizos están localizados entre Bolivia, Brasil y Perú.

Además, es pertinente mencionar que al menos el 8.5% de estos eventos están desplegados sobre Áreas Naturales Protegidas (ANP). A la vez, es importante indicar que aproximadamente el 5.8% de eventos de



MdE MIF

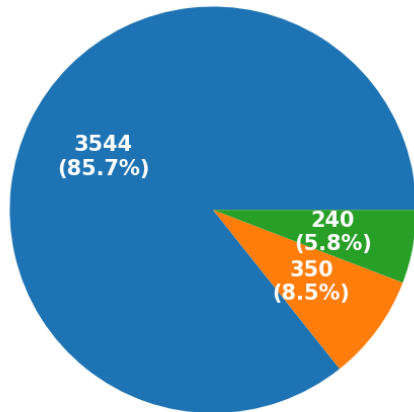
Memorando de Entendimiento de Cooperación y Asistencia Mutua para el Manejo Integral del Fuego entre los PM de la OTCA



incendio se localizan sobre Territorios Indígenas.

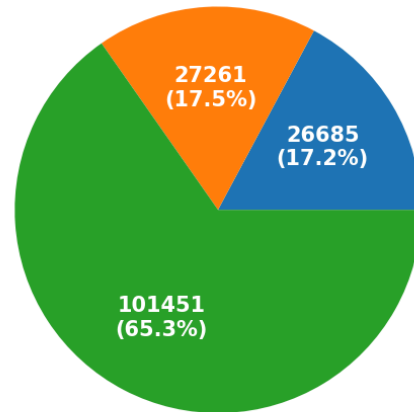
Eventos de Incendios-Quemas activos el día 09/10/2024

Número de eventos



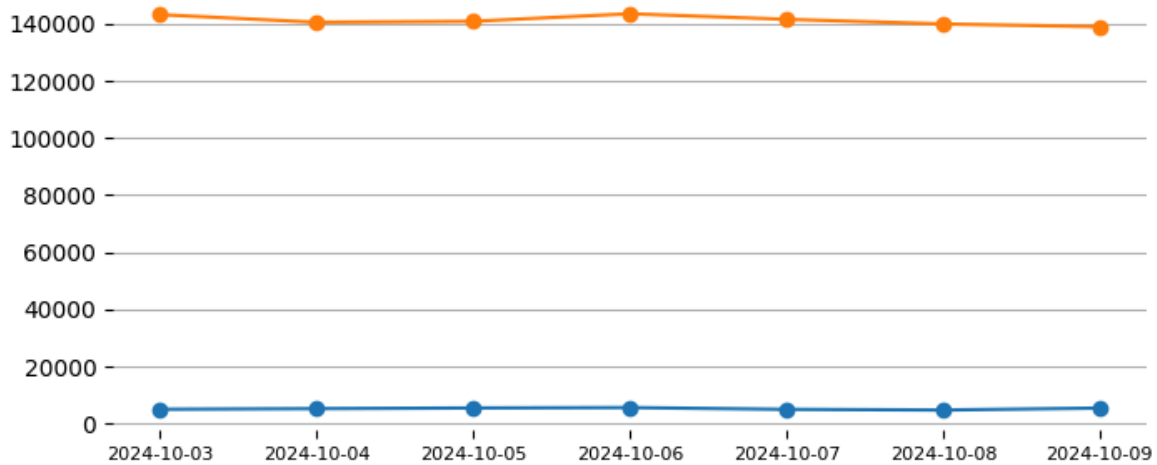
Resto ANP Territorios Indígenas

Número de hectáreas (miles) de área proyectada o de influencia

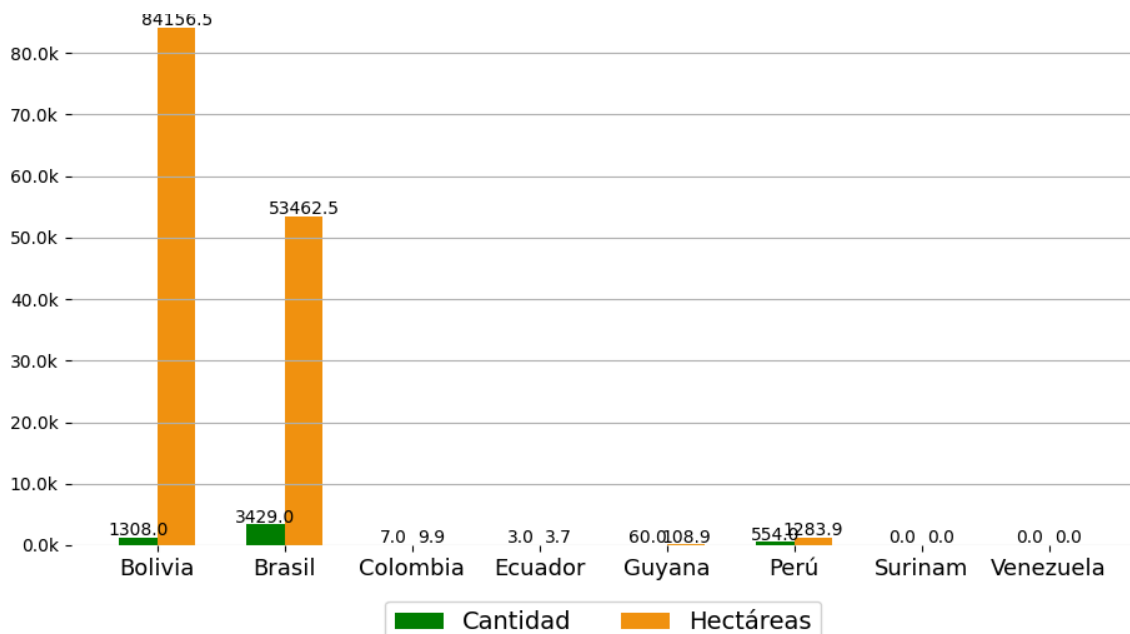


ANP Territorios Indígenas Resto

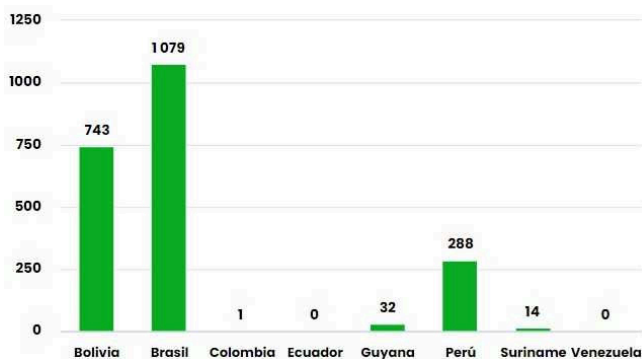
Eventos de Incendios- Quemas activos en la última semana



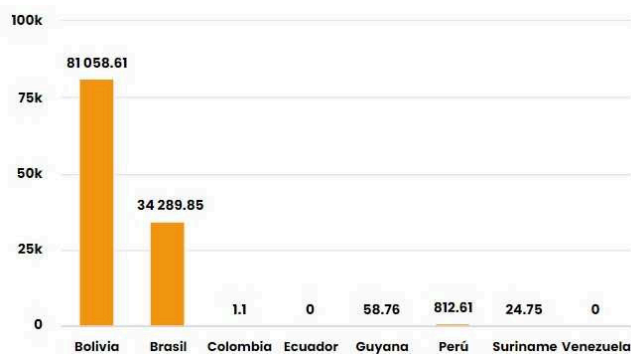
Número de Eventos de incendio-quemada y cantidad de Hectáreas afectadas por País el día: 09/10/2024



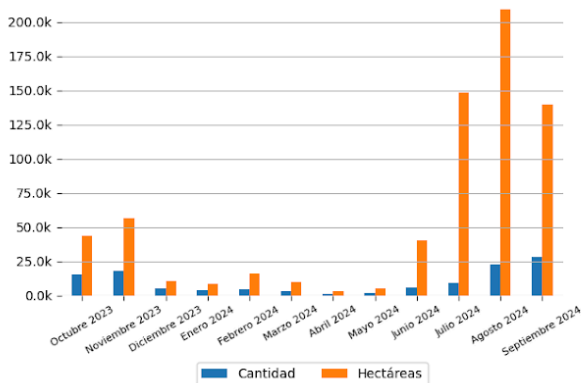
Número de nuevos eventos de Incendios-Quemas activados por País el día 09/10/24



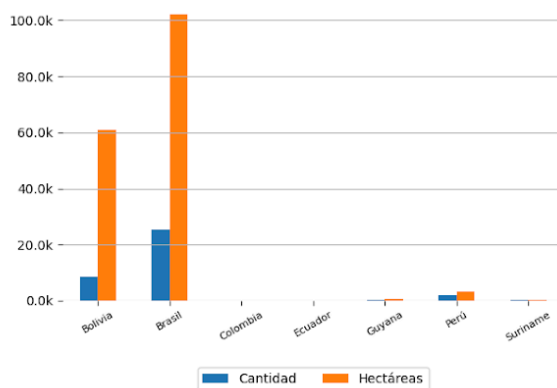
Hectáreas (miles) de área proyectada afectadas por nuevos eventos por País el día 09/10/24



Número de eventos de Incendios-Quemas durante los últimos 12 meses



Número de eventos de Incendios-Quemas en los PM durante el mes de 10-2024



10 ÁREAS NATURALES PROTEGIDAS MÁS AFECTADAS

- Reserva Particular Do Patrimônio Natural Rumo Ao Oeste, Parque Estadual Do Guirá - Brasil
- Reserva Particular Do Patrimônio Natural Poleiro Grande - Brasil
- Estação Ecológica De Taiamã - Brasil
- Reserva Biológica Nascentes Serra Do Cachimbo - Brasil
- Reserva Particular Do Patrimônio Natural Bico Do Javaés, Parque Nacional Do Araguaia - Brasil
- Parque Nacional Do Araguaia - Brasil
- Estação Ecológica Da Serra Das Araras - Brasil
- Parque Estadual Do Araguaia - Brasil
- Floresta Nacional De Jacundá, Reserva Extrativista Rio Preto-Jacundá - Brasil
- Refúgio De Vida Silvestre Corixão Da Mata Azul, Área De Proteção Ambiental Meandros Do Araguaia - Brasil

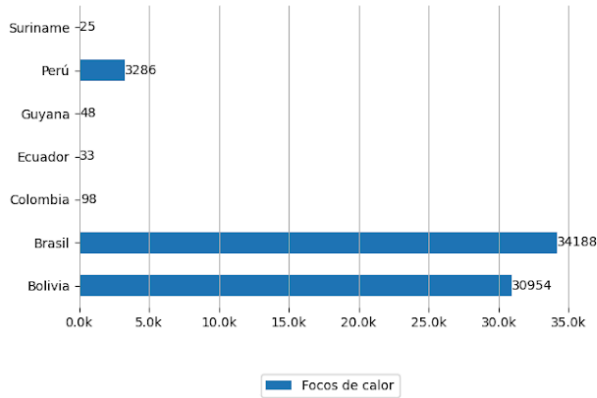
10 TERRITORIOS INDÍGENAS MÁS AFECTADOS

- Guató - Brasil
- Baía dos Guató, Perigara - Brasil
- Menkragnoti - Brasil
- Parque do Araguaia, Krahó-Kanela, Inawebohona, Utaria Wyhyna/Irödu Iràna - Brasil
- Inawebohona, Parque do Araguaia - Brasil
- Paukalirajausu, Sararé, Juininha - Brasil
- Parque do Araguaia - Brasil
- Baú - Brasil
- Tapirapé/Karajá, Parque do Araguaia - Brasil
- Menkragnoti, Capoto/Jarina - Brasil

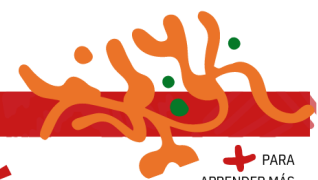
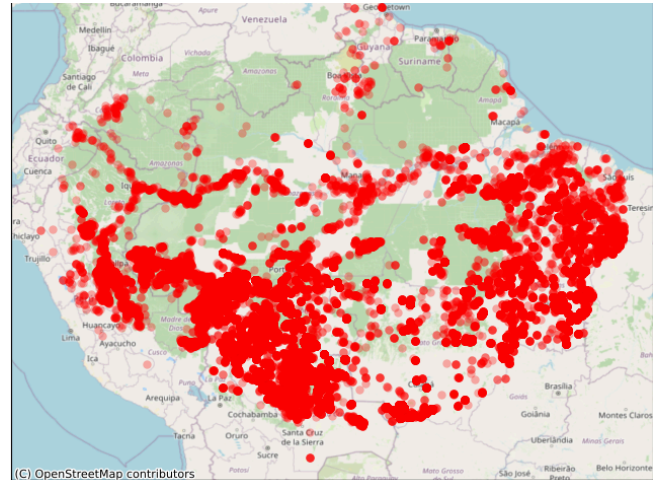


El siguiente reporte de Focos de Calor presenta información acerca de la detección satelital de variaciones en la temperatura de la superficie terrestre en el territorio Amazónico, con alta probabilidad de corresponder a Incendios o Quemadas. Estos datos son obtenidos del portal de Datos abiertos del INPE

Focos de Calor por País del día 08/10/2024



Mapa de Distribución de focos de calor detectados el día 08/10/2024



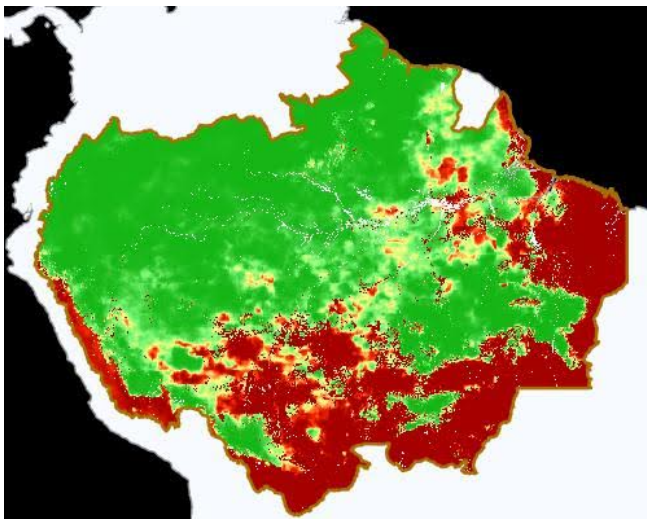
Pronósticos en la Región



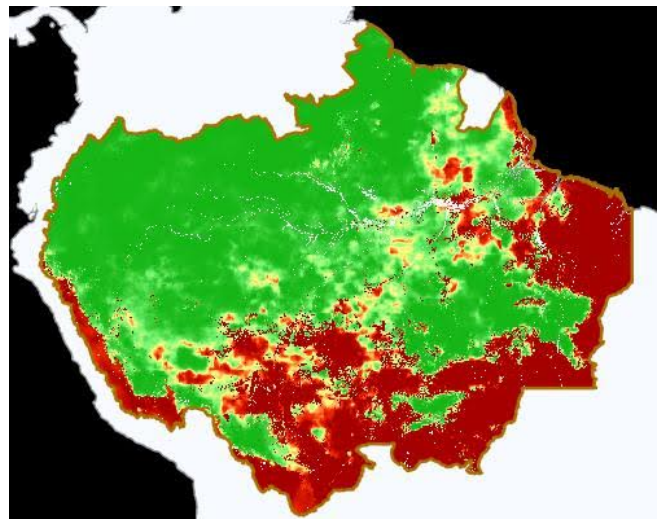
Riesgo de Incendios

Pronósticos de Riesgo de Fuego con el corte amazónico, los gráficos fueron obtenidos del Portal do Programa Queimadas do INPE

Pronóstico de Riesgo de Fuego del día 07/10/2024



Pronóstico de Riesgo de Fuego para el día 10/10/2024



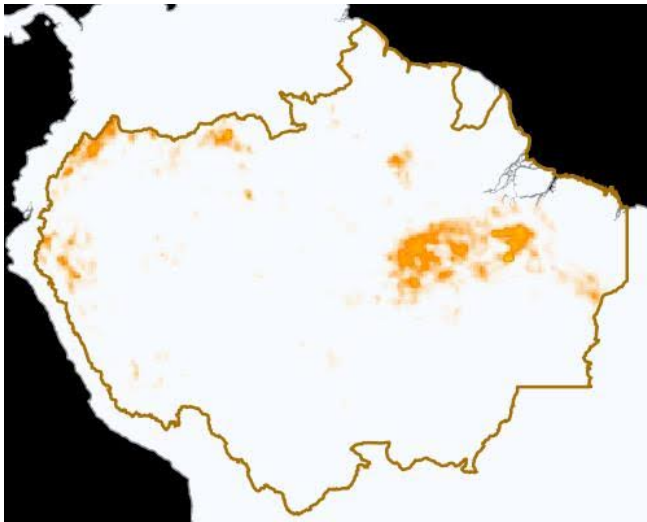
Leyenda



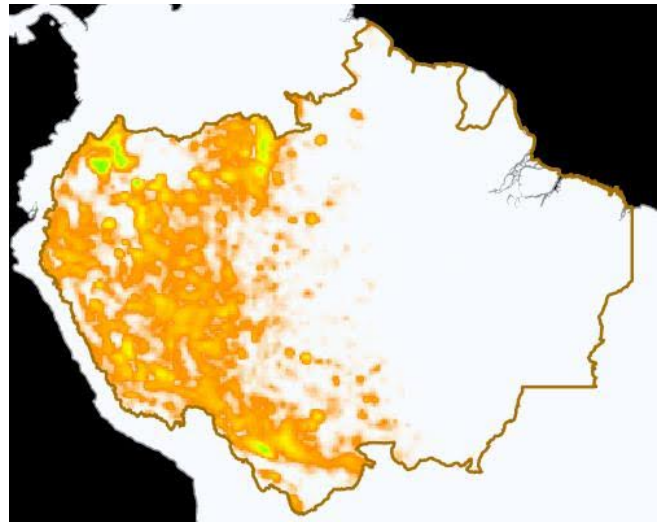
Precipitación

Pronósticos de Precipitación con el corte amazónico, los gráficos fueron obtenidos del Portal do Programa Queimadas do INPE

Pronósticos de Precipitación del día 07/10/2024



Pronósticos de Precipitación para el día 10/10/2024



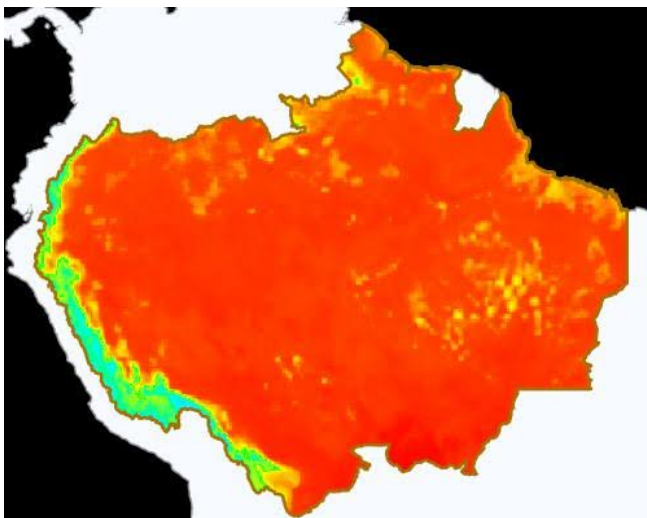
Leyenda



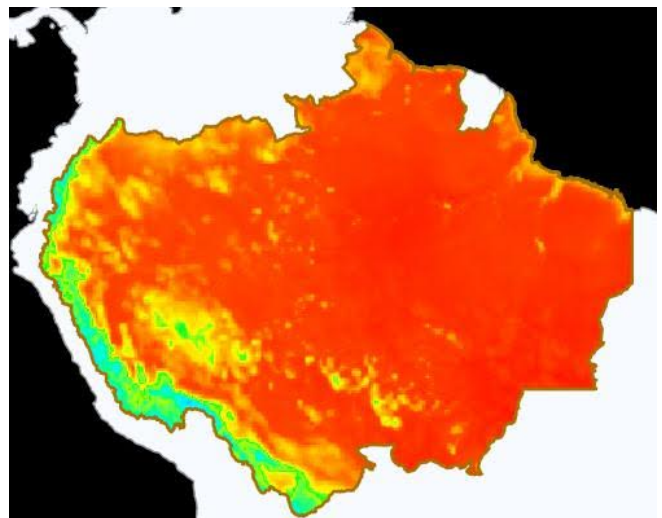
Temperatura Máxima

Pronósticos de Temperatura máxima con el corte amazónico, los gráficos fueron obtenidos del Portal do Programa Queimadas do INPE

Pronóstico de Temperatura Máxima del día 07/10/2024



Pronóstico de Temperatura Máxima para el día 10/10/2024





Eventos de Incendios Transfronterizos en los PM



Eventos de Incendios-Quemas activos cerca al límite de frontera el día 09/10/2024 (1 km de distancia)

ID del evento	Municipio	País próximo	Distancia aproximada en Km	Área afectada aprox. en hectáreas (miles)	Ver
4681558	Tahuamanu - Perú	Bolivia	0.7	279.19	Ver
4959866	Mamoré - Bolivia	Brasil	0.08	35.38	Ver
4941371	Tahuamanu - Perú	Bolivia	0.4	22.52	Ver
4960827	Mamoré - Bolivia	Brasil	0.3	4.3	Ver
4942433	Iténez - Bolivia	Brasil	0.17	3.9	Ver
4964849	Vaca Díez - Bolivia	Brasil	0.04	3.8	Ver
4999423	Porto Velho - Brasil	Bolivia	0.4	3.46	Ver
4964898	Xapuri - Brasil	Bolivia	0.54	3.43	Ver
4997937	Xapuri - Brasil	Bolivia	0.02	3.34	Ver
4989887	Guajará-Mirim - Brasil	Bolivia	0.49	3.09	Ver
4984880	Abuna - Bolivia	Brasil	0.43	2.96	Ver
5006626	Costa Marques - Brasil	Bolivia	0.3	2.59	Ver
4966904	Alta Floresta D'Oeste - Brasil	Bolivia	0.3	2.42	Ver
4999406	Porto Velho - Brasil	Bolivia	0.09	1.78	Ver
5001886	Mamoré - Bolivia	Brasil	0.12	1.69	Ver
4997956	Guajará-Mirim - Brasil	Bolivia	0.46	1.52	Ver
4984884	Vaca Díez - Bolivia	Brasil	0.28	1.49	Ver

5006622	Guajar�-Mirim - Brasil	Bolivia	0.47	1.29	Ver
5001883	Mamor� - Bolivia	Brasil	0.11	1.13	Ver

Eventos de Incendios-Quemas activos sobre el l mite de frontera el d a 09/10/2024

ID del evento	Municipio	Pa�s frontera	Distancia aproximada en Km	�rea afectada aprox. en hect�reas (miles)	Ver
4584327	Jos� Miguel de Velasco - Bolivia	Brasil	Sobre Frontera	38614.41	Ver
4568388	Jos� Miguel de Velasco - Bolivia	Brasil	Sobre Frontera	22448.35	Ver
4652725	C�ceres - Brasil	Bolivia	Sobre Frontera	4888.11	Ver
4933533	S�o Francisco do Guapor� - Brasil	Bolivia	Sobre Frontera	361.3	Ver
4861425	Cabixi - Brasil	Bolivia	Sobre Frontera	197.18	Ver
4736806	It�nez - Bolivia	Brasil	Sobre Frontera	165.83	Ver
4931644	Vaca Di�z - Bolivia	Brasil	Sobre Frontera	68.23	Ver
4928742	It�nez - Bolivia	Brasil	Sobre Frontera	64.78	Ver
4930538	It�nez - Bolivia	Brasil	Sobre Frontera	56.06	Ver
4933546	It�nez - Bolivia	Brasil	Sobre Frontera	18.19	Ver
4942238	Guajar�-Mirim - Brasil	Bolivia	Sobre Frontera	11.89	Ver
4965188	It�nez - Bolivia	Brasil	Sobre Frontera	10.82	Ver
4995574	It�nez - Bolivia	Brasil	Sobre Frontera	6.08	Ver
4966906	It�nez - Bolivia	Brasil	Sobre Frontera	4.55	Ver
4962273	Guajar�-Mirim - Brasil	Bolivia	Sobre Frontera	2.94	Ver
4935566	It�nez - Bolivia	Brasil	Sobre Frontera	2.85	Ver
4993807	Vaca Di�z - Bolivia	Brasil	Sobre Frontera	1.61	Ver
4966889	It�nez - Bolivia	Brasil	Sobre Frontera	1.53	Ver
4998001	It�nez - Bolivia	Brasil	Sobre Frontera	1.46	Ver
4989896	Tambopata - Per�	Bolivia	Sobre Frontera	1.46	Ver
5001443	Jos� Miguel de Velasco - Bolivia	Brasil	Sobre Frontera	1.16	Ver



Clipping de Incendios



Resumen de reportes periodísticos de distintos medios de prensa de los Países Miembros

BOLIVIA

- Las lluvias dan un respiro en Santa Cruz y el gobierno de Bolivia intensifica las acciones para combatir los incendios. -Fuente: infobae ([ver](#))
- Incendios forestales en Bolivia: Prevenir, gestionar y sancionar. -Fuente: Montero Noticias ([ver](#))
- Brasil prorroga la misión humanitaria enviada a Bolivia para combatir los incendios. - Fuente: infobae ([ver](#))

BRASIL

- Google doa R\$ 1,2 milhão para combate a incêndios no Brasil. -Fuente: CNN Brasil ([ver](#))
- AGU vai à Justiça pedir R\$ 89 milhões após queimadas em estados do Norte. -Fuente: CNN Brasil ([ver](#))

PERÚ

- Incendios forestales continúan en Perú. -Fuente: Diario Jornada ([ver](#))
- INCENDIO FORESTAL EN EL DISTRITO DE COLQUEMARCA-CUSCO. -Fuente: INDECI Perú ([ver](#))
- INCENDIO FORESTAL EN EL DISTRITO DE LIMABAMBA-AMAZONAS. -Fuente: INDECI Perú ([ver](#))
- INCENDIO FORESTAL EN EL DISTRITO DE PAMPA HERMOSA-LORETO. -Fuente: INDECI Perú ([ver](#))

[VER DASHBOARD DE INCENDIOS DEL ORA](#)

[VER LISTA DE BOLETINES](#)

