






## Monitoreo de Incendios y Quemas a Nivel de la Amazonía

Actualizado al **10/09/2024** , **23:05** hora estándar de Brasilia

- Número de eventos de Incendios-Quemas Activos en la Amazonía: **5860**
- Hectáreas (miles) afectadas por eventos de Incendios-Quemas Activos en la Amazonía: **158 191.42**

### Fuente de Datos:

- Centro Gestor e Operacional do Sistema de Proteção da Amazônia (CENSIPAM) 
- Instituto Nacional de Pesquisas Espaciais de Brasil (INPE) 
- Administración Nacional de Aeronáutica y el Espacio (NASA)  , a través de sus satélites:
  - AQUA y TERRA con sus sensores MODIS C6 (1 km por pixel).
  - S-NPP con sus sensores VIIRS (375 metros por pixel).
  - NOAA-20 con sus sensores VIIRS (375 metros por pixel).

**Elaboración:** ORA / OTCA 2024

### ¿Qué es un evento de incendio?

Un "evento de incendio" se define como un 'geo-objeto' formado por el agrupamiento de focos de calor, a partir de las detecciones de los satélites en órbita polar. **Fuente** : [Painel do Fogo - FAQ CENSIPAM](#)



De acuerdo a los datos del "Panel del Fuego" facilitados por el CENSIPAM, el día 10 de septiembre (23:01 p.m. de Brasilia), sobre el territorio de la Amazonía, se han registrado como "activos" a 5859 eventos de fuego, que representan un incremento del 1,5% respecto al día anterior. Así mismo el área proyectada o de influencia es de 158 000 000 hectáreas.

De estos eventos de fuego el 72,4% están ubicados sobre territorio de Brasil, el 14,1% sobre Bolivia, el 13,2% sobre el territorio de Perú y el restante 0,3% sobre los territorios de Colombia, Guyana y Surinam. Así mismo, no se han registrado eventos de fuego sobre los territorios de Ecuador y Venezuela.

Así mismo, se ha identificado 11 eventos de fuego activos próximos a línea de frontera (hasta 1 km de distancia desde los límites territoriales hacia el interior de cada país), y 17 eventos activos sobre la línea de frontera, los 26 eventos de incendios tranfronterizos están localizados entre Bolivia, Brasil y Perú.



## MdE MIF

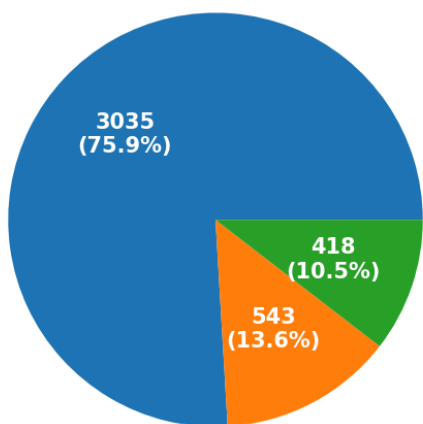
Memorando de Entendimiento de Cooperación y Asistencia Mutua para el Manejo Integral del Fuego entre los PM de la OTCA



Además, es pertinente mencionar que al menos el 10,5% de estos eventos están desplegados sobre Áreas Naturales Protegidas (ANP). A la vez, es importante indicar que aproximadamente el 13.6% de eventos de incendio se localizan sobre Territorios Indígenas.

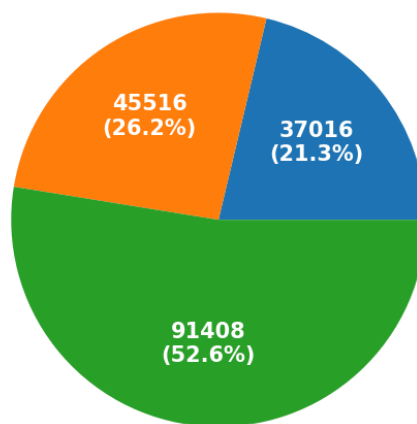
**Eventos de Incendios-Quemas activos el día 10/09/2024**

**Número de eventos**



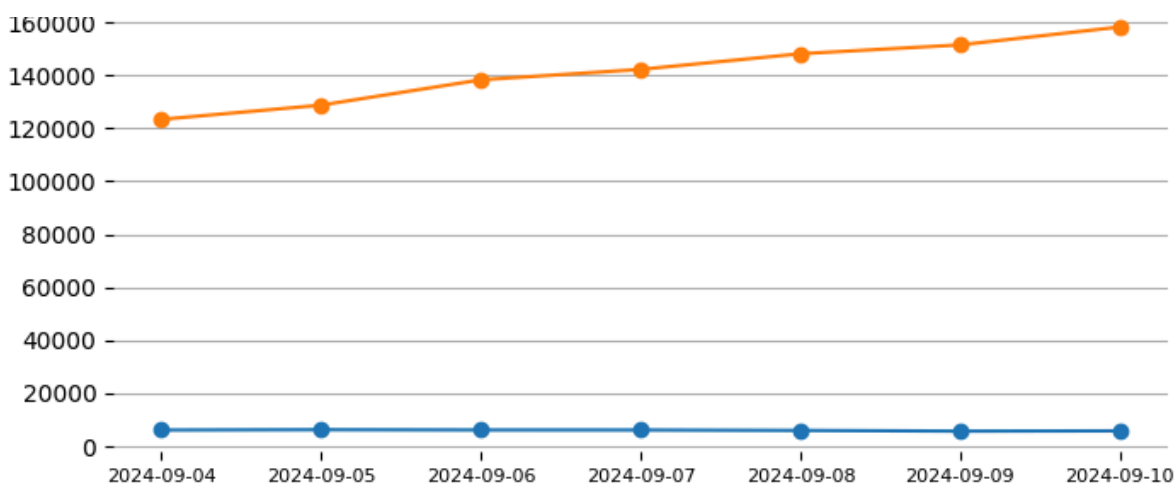
Resto Territorios Indígenas ANP

**Número de hectáreas (miles) de área proyectada o de influencia**

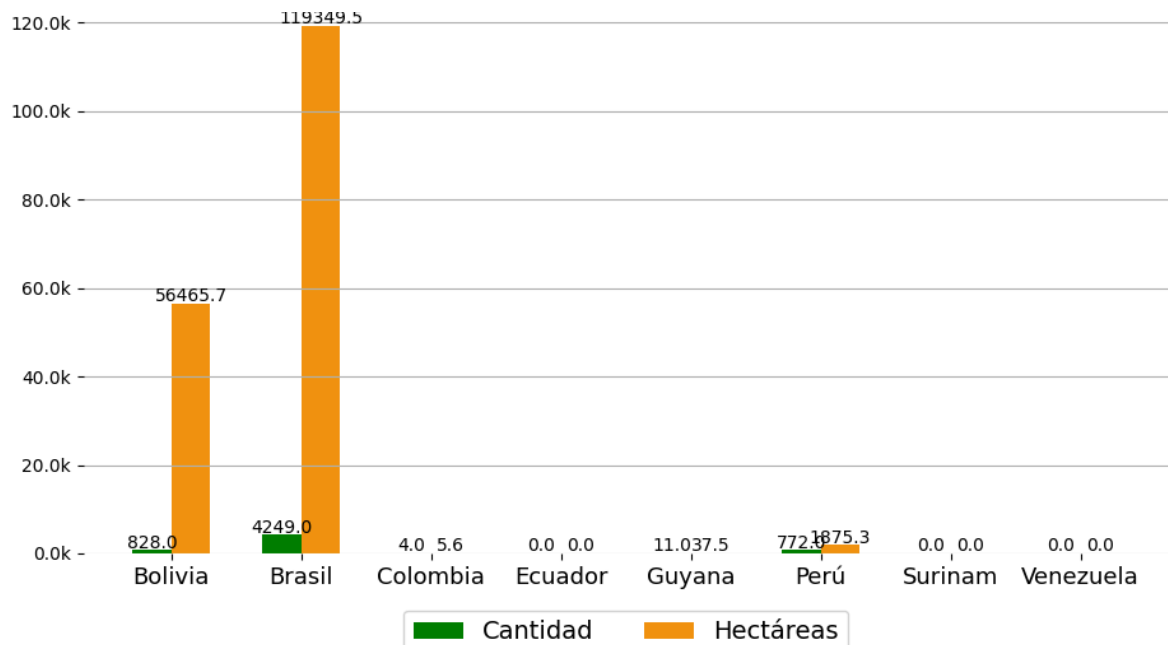


ANP Territorios Indígenas Resto

**Eventos de Incendios- Quemas activos en la última semana**

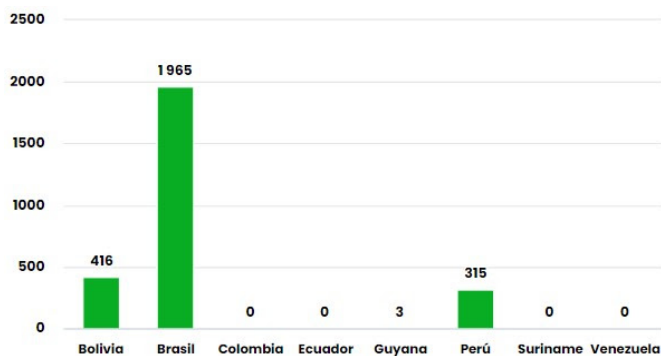


**Número de Eventos de incendio-quemada y cantidad de Hectáreas afectadas por País el día: 10/09/2024**



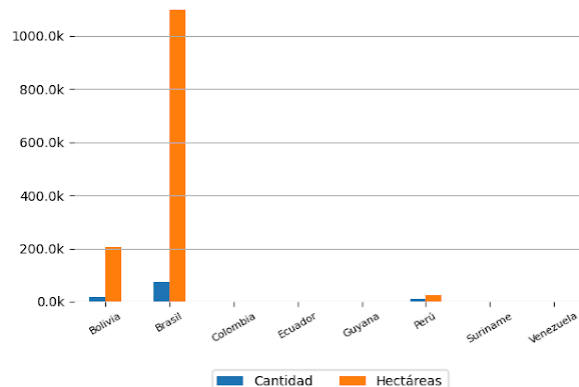
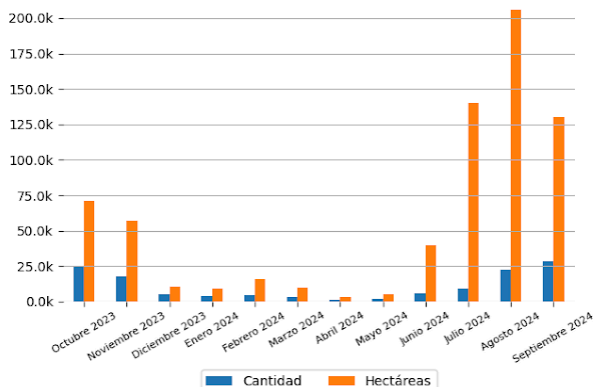
Número de nuevos eventos de Incendios-Quemas activados por País el día 10/09/24

Hectáreas (miles) de área proyectada afectadas por nuevos eventos por País el día 10/09/24



Número de eventos de Incendios-Quemas durante los últimos 12 meses

Número de eventos de Incendios-Quemas en los PM durante el mes de 9-2024



### 10 ÁREAS NATURALES PROTEGIDAS MÁS AFECTADAS

- Parque Estadual Do Guirá - Brasil
- Estação Ecológica Da Terra Do Meio, Área De Proteção Ambiental Triunfo Do Xingu - Brasil
- Reserva Biológica Nascentes Serra Do Cachimbo - Brasil

### 10 TERRITORIOS INDÍGENAS MÁS AFECTADOS

- Guató - Brasil
- Kayapó - Brasil
- Menkragnoti - Brasil
- Paresi, Utiariti - Brasil
- Perigara, Baía dos Guató - Brasil
- Kayapó - Brasil
- Baú - Brasil

- Reserva Particular Do Patrimônio Natural Poleiro Grande - Brasil
- Estação Ecológica Da Serra Das Araras - Brasil
- Reserva Extrativista Rio Preto-Jacundá, Floresta Nacional De Jacundá - Brasil
- Floresta Nacional Do Jamanxim - Brasil
- Reserva Extrativista Rio Ouro Preto, Parque Nacional De Pacaás Novos, Parque Estadual De Guajará-Mirim - Brasil
- Área De Proteção Ambiental Nascentes Do Rio Paraguai - Brasil
- Parque Nacional Mapinguari, Floresta Nacional Do Iquiri, Reserva Extrativista Ituxí - Brasil

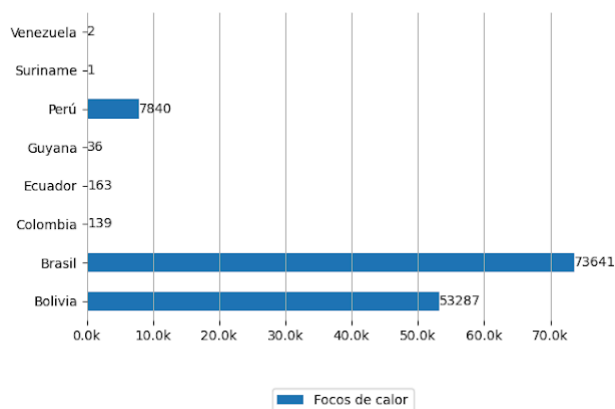
- Pimentel Barbosa - Brasil
- Uru-Eu-Wau-Wau, Karipuna - Brasil
- Baú - Brasil



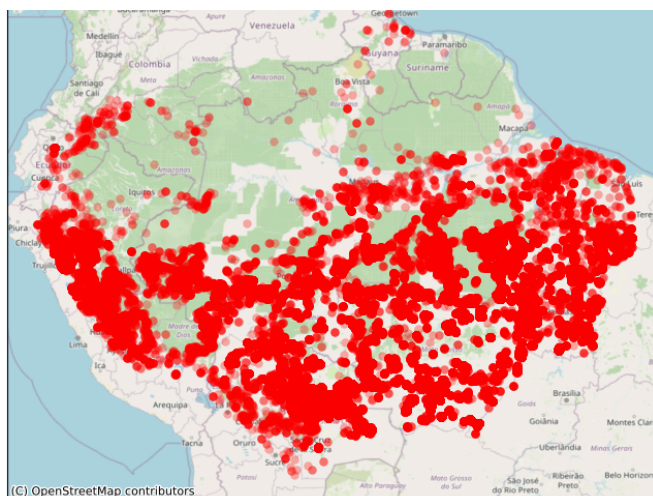
## Focos de Calor

El siguiente reporte de Focos de Calor presenta información acerca de la detección satelital de variaciones en la temperatura de la superficie terrestre en el territorio Amazónico, con alta probabilidad de corresponder a Incendios o Quemas. Estos datos son obtenidos del portal de Datos abiertos del INPE

Focos de Calor por País del día 09/09/2024



Mapa de Distribución de focos de calor detectados el día 09/09/2024



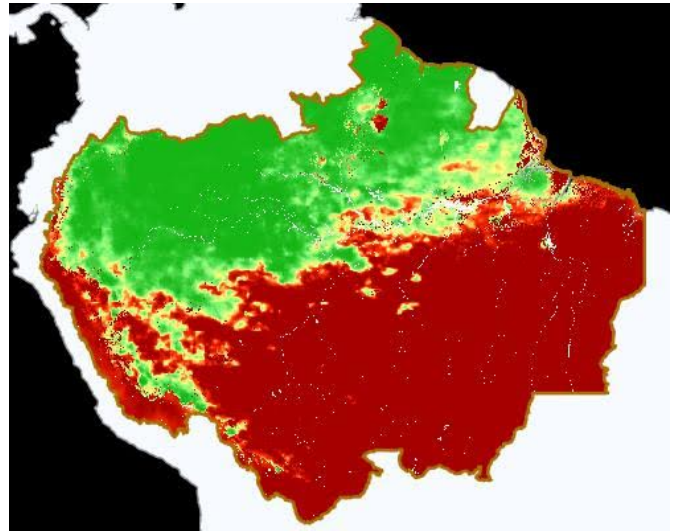
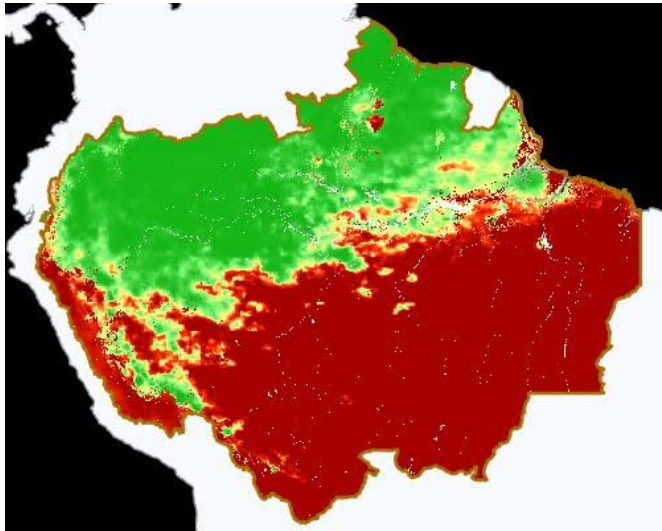
## Pronósticos en la Región

+ PARA  
APRENDER MÁS



## Riesgo de Incendios

Pronósticos de Riesgo de Fuego con el corte amazónico, los gráficos fueron obtenidos del Portal do Programa Queimadas do INPE



Leyenda

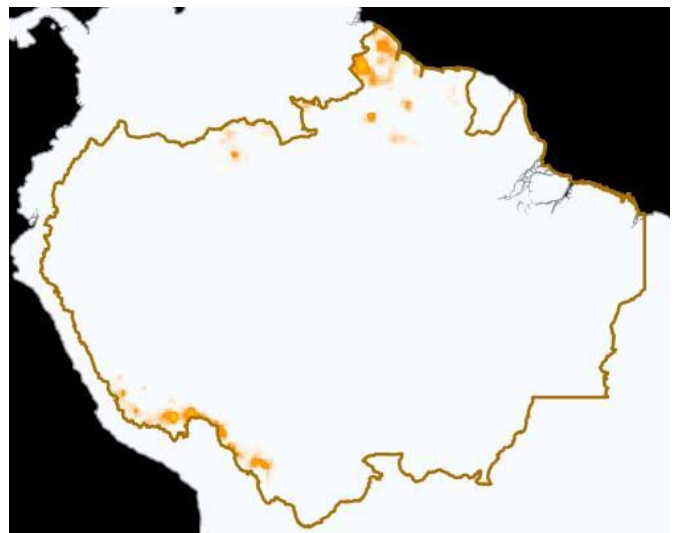
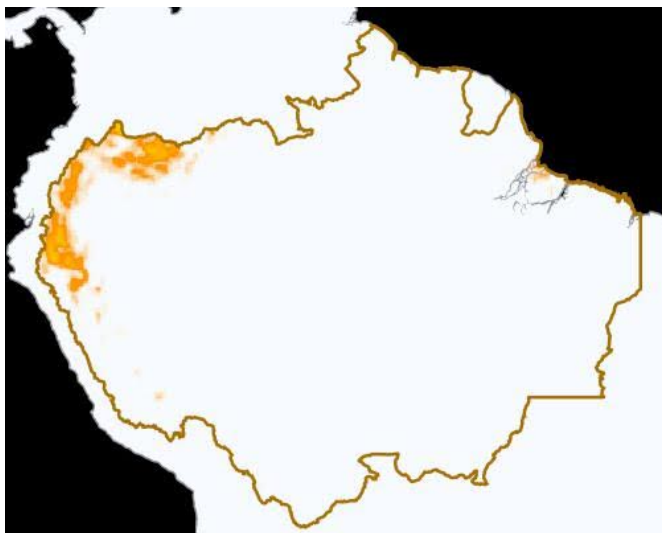


## Precipitación

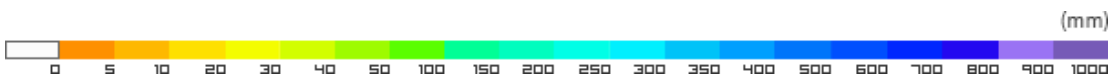
Pronósticos de Precipitación con el corte amazónico, los gráficos fueron obtenidos del Portal do Programa Queimadas do INPE

Pronósticos de Precipitación del día 09/09/2024

Pronósticos de Precipitación para el día 12/09/2024



Leyenda



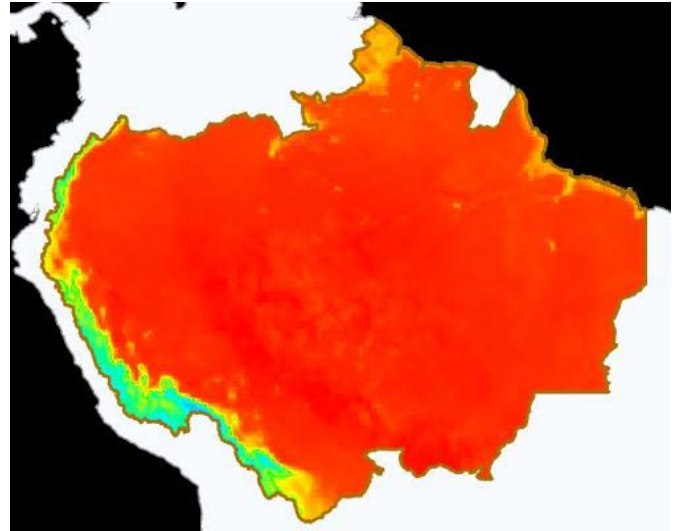
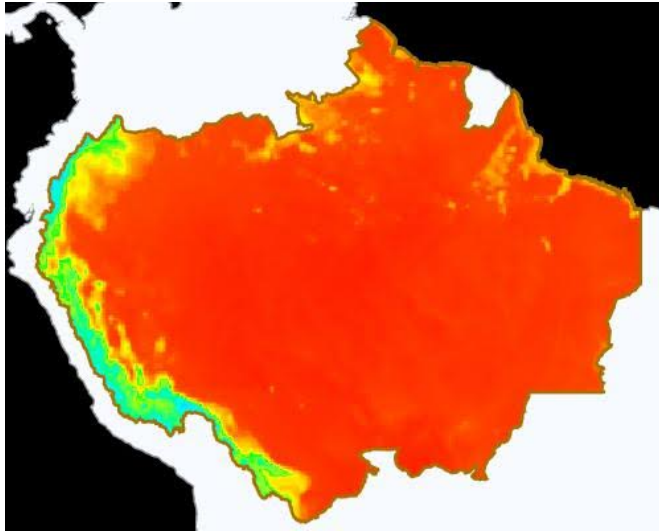
## Temperatura Máxima

Pronósticos de Temperatura máxima con el corte amazónico, los gráficos fueron obtenidos del Portal do Programa Queimadas do INPE



Pronóstico de Temperatura Máxima del día  
09/09/2024

Pronóstico de Temperatura Máxima para el día  
12/09/2024



Leyenda



(°C)



## Eventos de Incendios Transfronterizos en los PM



Eventos de Incendios-Quemas activos cerca al límite de frontera el día 10/09/2024 (1 km de distancia)

ID del evento	Municipio	País próximo	Distancia aproximada en Km	Área afectada aprox. en hectáreas (miles)	Ver
4721033	Vila Bela da Santíssima Trindade - Brasil	Bolivia	0.42	256.06	Ver
4593837	Vaca Díez - Bolivia	Brasil	0.15	187.36	Ver
4720320	Costa Marques - Brasil	Bolivia	0.89	36.47	Ver
4761414	Cáceres - Brasil	Bolivia	0.02	9.67	Ver
4757225	Brasiléia - Brasil	Bolivia	0.32	7.69	Ver
4791833	Brasiléia - Brasil	Bolivia	0.37	4.25	Ver
4799761	Vaca Díez - Bolivia	Brasil	0.78	4.12	Ver
4833729	Nicolás Suárez - Bolivia	Brasil	0.41	1.92	Ver
4839438	Guajará-Mirim - Brasil	Bolivia	0.76	1.31	Ver

4837226	Mariscal Ramón Castilla - Perú	Brasil	0.5	1.14	Ver
4831099	Porto Velho - Brasil	Bolivia	0.98	1.02	Ver

**Eventos de Incendios-Quemas activos sobre el límite de frontera el día 10/09/2024**

ID del evento	Municipio	País frontera	Distancia aproximada en Km	Área afectada aprox. en hectáreas (miles)	Ver
4568388	José Miguel de Velasco - Bolivia	Brasil	Sobre Frontera	19330.61	Ver
4584327	José Miguel de Velasco - Bolivia	Brasil	Sobre Frontera	11548.35	Ver
4652725	Cáceres - Brasil	Bolivia	Sobre Frontera	3165.89	Ver
4604097	Mamoré - Bolivia	Brasil	Sobre Frontera	338.69	Ver
4683786	Mamoré - Bolivia	Brasil	Sobre Frontera	175.78	Ver
4632175	José Miguel de Velasco - Bolivia	Brasil	Sobre Frontera	74.73	Ver
4747934	Costa Marques - Brasil	Brasil	Sobre Frontera	55.65	Ver
4736806	Iténez - Bolivia	Brasil	Sobre Frontera	54.99	Ver
4741805	Guajará-Mirim - Brasil	Bolivia	Sobre Frontera	34.46	Ver
4664695	José Miguel de Velasco - Bolivia	Brasil	Sobre Frontera	24.9	Ver
4761501	Guajará-Mirim - Brasil	Bolivia	Sobre Frontera	17.98	Ver
4831108	Nicolás Suárez - Bolivia	Brasil	Sobre Frontera	6.45	Ver
4836180	Porto Velho - Brasil	Bolivia	Sobre Frontera	3.7	Ver
4842841	José Miguel de Velasco - Bolivia	Brasil	Sobre Frontera	2.46	Ver
4825958	Guajará-Mirim - Brasil	Bolivia	Sobre Frontera	2.37	Ver
4837646	Santa Rosa do Purus - Brasil	Perú	Sobre Frontera	1.25	Ver
4827136	Purus - Perú	Brasil	Sobre Frontera	1.18	Ver



# Clipping de Incendios



## Resumen de reportes periodísticos de distintos medios de prensa de los Países Miembros

### BOLIVIA

- Emergencia por incendios, Bolivia bajo manto de humo. -Fuente: ANSA Latina ([ver](#))
- Bolivia envía a expertos de Chile y a tres mil bomberos a regiones afectadas por los incendios. -Fuente: Agencia EFE ([ver](#))
- Santa Cruz en llamas: 74 incendios en 19 municipios dejan millones de hectáreas afectadas. -Fuente: redUno ([ver](#))
- Intensifican labores de coordinación y sofocación de incendios forestales con apoyo de cuatro países. -Fuente: Agencia Boliviana de Información ([ver](#))

### BRASIL

- Brasil concentra el 76% de los incendios forestales en Sudamérica. -Fuente: Agência Brasil ([ver](#))
- Queimadas criminosas: 17 pessoas são presas por causar incêndios florestais neste ano em MT. -Fuente: Globo Notícias ([ver](#))
- Mais de 5 mil focos de incêndio estão ativos no Brasil, diz Inpe. -Fuente: UOL Notícias ([ver](#))
- Dino vê 'pandemia de incêndios florestais' e dá 5 dias para ampliação de efetivo contra queimadas. -Fuente: Globo Notícias ([ver](#))
- La sequía tiñe de verde río de Sao Paulo mientras el humo tiñe de gris sus cielos. -Fuente: Local10.com ([ver](#))
- Humo de los incendios en la Amazonía llega a grandes ciudades de Brasil, Argentina y Paraguay. -Fuente: France 24 ([ver](#))

### PERÚ

- Madre de Dios: 14 incendios forestales y más de 7 mil focos de calor críticos. -Fuente: Wayka.pe ([ver](#))
- Incendios forestales: seis personas fallecidas en Perú y casi cuatro millones de hectáreas perdidas en Bolivia. -Fuente: Mongabay ([ver](#))
- Incendio forestal en Lambayeque cobra la vida de una mujer y deja 16 personas intoxicadas. -Fuente: Diario Correo ([ver](#))

[VER DASHBOARD DE INCENDIOS DEL ORA](#)

[VER LISTA DE BOLETINES](#)

