



Actualizado al **11/04/2024 , 23:01** hora estándar de Brasilia




MdE MIF

Memorando de Entendimiento de Cooperación y Asistencia Mutua para el Manejo Integral del Fuego entre los PM de la OTCA



- Número de eventos de Incendios-Quemas Activos en la Amazonía: **482**
- Hectáreas (miles) afectadas por eventos de Incendios-Quemas Activos en la Amazonía: **2599.48**

Fuente de Datos:

- Centro Gestor e Operacional do Sistema de Proteção da Amazônia (CENSIPAM) 
- Instituto Nacional de Pesquisas Espaciais de Brasil (INPE) 
- Administración Nacional de Aeronáutica y el Espacio (NASA)  , a través de sus satélites:
 - AQUA y TERRA con sus sensores MODIS C6 (1 km por pixel).
 - S-NPP con sus sensores VIIRS (375 metros por pixel).
 - NOAA-20 con sus sensores VIIRS (375 metros por pixel).

Elaboración: ORA / OTCA 2024

¿Qué es un evento de incendio?

Un "evento de incendio" se define como un 'geo-objeto' formado por el agrupamiento de focos de calor, a partir de las detecciones de los satélites en órbita polar. **Fuente :** [Painel do Fogo - FAQ CENSIPAM](#)



De acuerdo a los datos del "Panel del Fuego" facilitados por el CENSIPAM, el día 11 de abril (23:01 p.m. de Brasilia), sobre el territorio de la Amazonía, se han registrado como "activos" a 482 eventos de fuego, que representa un incremento del 2.9% respecto al día anterior. Así mismo el área proyectada o de influencia es de 2 500 000 hectáreas.

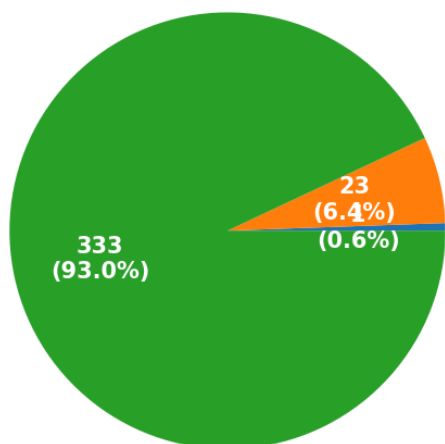
De estos eventos de fuego el 42,7% están ubicados sobre territorio de Guyana, el 37.5% sobre Brasil, el 8.5% sobre Surinam, el 6.4% sobre Colombia, el 3.9 sobre Bolivia, así mismo, el número de eventos de fuego correspondientes a Venezuela y Perú en sumatoria corresponde al 0.8% restante. A la vez es importante indicar que no se han registrado eventos de fuego en el territorio de Ecuador.

Así mismo se ha identificado 01 evento de fuego activo que se encuentra próximo a líneas de frontera entre los países de Venezuela y BRasil (hasta 1 km de distancia desde los límites territoriales hacia el interior de cada país) y ningun evento sobre la línea de frontera.

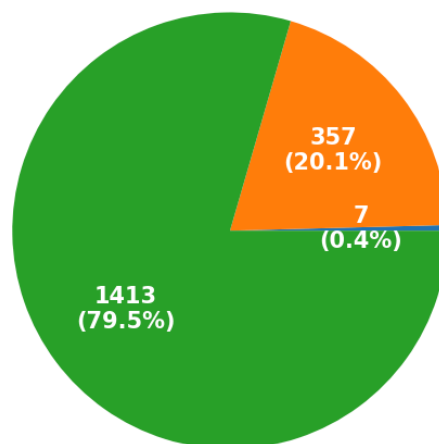
Además, es pertinente mencionar que al menos el 0.43% de estos eventos están desplegados sobre Áreas Naturales Protegidas (ANP). A la vez, es importante indicar que aproximadamente el 6.45% de eventos de incendio se localizan sobre Territorios Indígenas.

Eventos de Incendios-Quemas activos el día 11/04/2024

Número de eventos



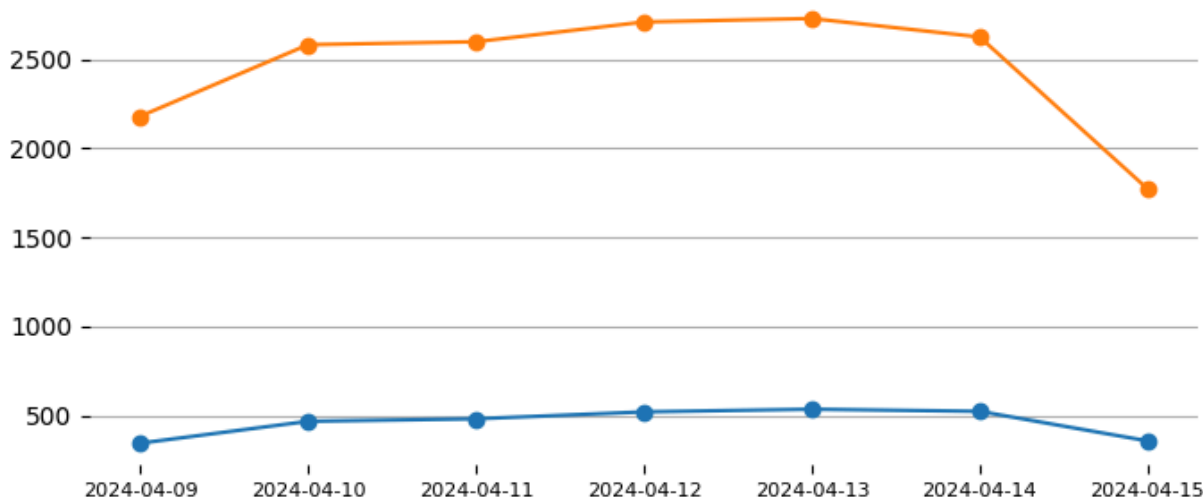
Número de hectáreas (miles) de área proyectada o de influencia



■ ANP ■ Territorios Indígenas ■ Resto

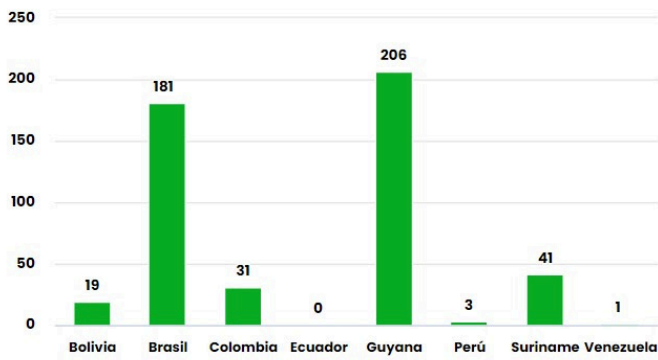
■ ANP ■ Territorios Indígenas ■ Resto

Eventos de Incendios- Quemas activos en la última semana

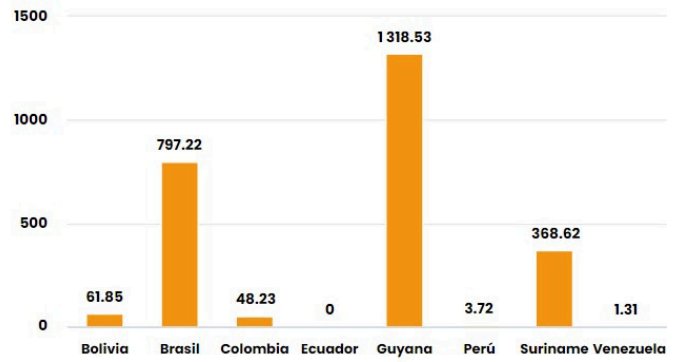


Total de eventos de Incendios-Quemas por País el día 11/04/24

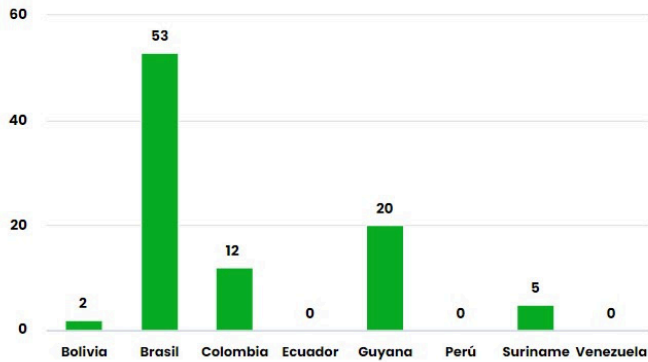
Número de hectáreas (miles) afectadas por País Miembro el día 11/04/24



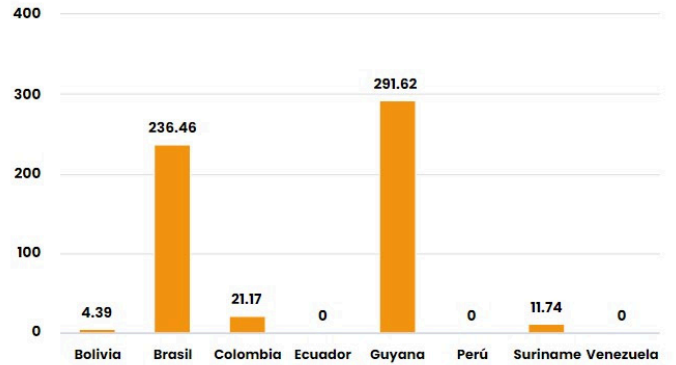
Número de nuevos eventos de Incendios-Quemas activados por País el día 11/04/24



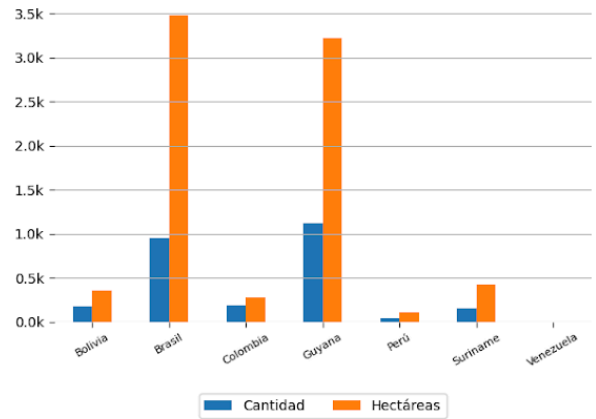
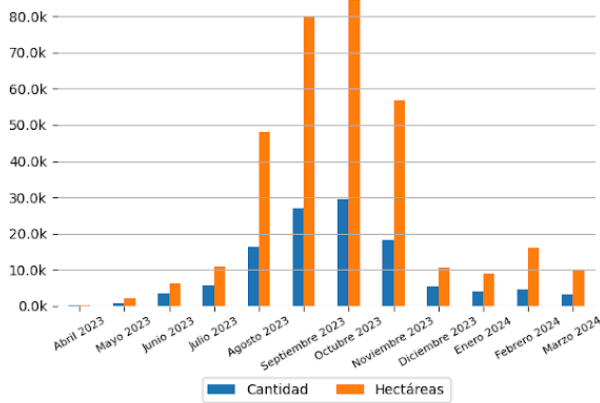
Hectáreas (miles) de área proyectada afectadas por nuevos eventos por País el día 11/04/24



Número de eventos de Incendios-Quemas durante los últimos 12 meses



Número de eventos de Incendios-Quemas en los PM durante el mes de 4-2024



10 ÁREAS NATURALES PROTEGIDAS MÁS AFECTADAS

- Estação Ecológica De Maracá - Brasil

10 TERRITORIOS INDÍGENAS MÁS AFECTADOS

- Yanomami - Brasil
- Boqueirão - Brasil
- Boqueirão - Brasil
- Yanomami - Brasil
- Raposa Serra do Sol - Brasil

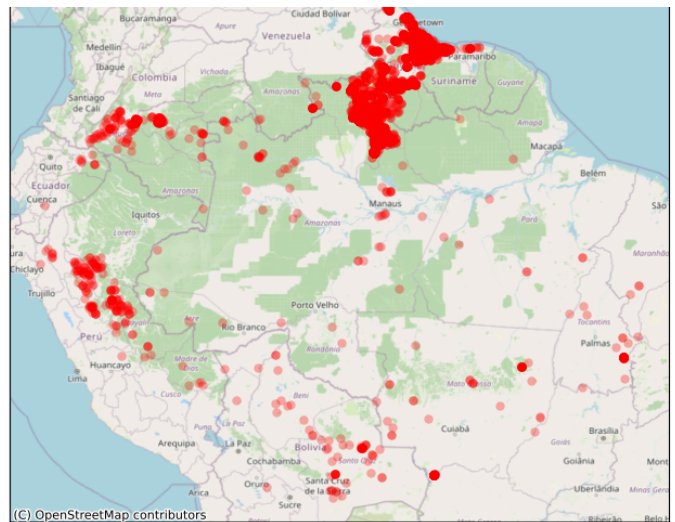
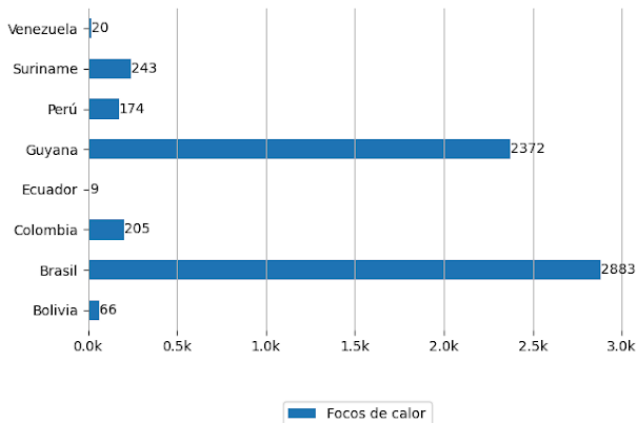


Focos de Calor

El siguiente reporte de Focos de Calor presenta información acerca de la detección satelital de variaciones en la temperatura de la superficie terrestre en el territorio Amazónico, con alta probabilidad de corresponder a Incendios o Quemas. Estos datos son obtenidos del portal de Datos abiertos del INPE

Focos de Calor por País del día 10/04/2024

Mapa de Distribución de focos de calor detectados el día 10/04/2024



Pronósticos en la Región

+ PARA APRENDER MÁS

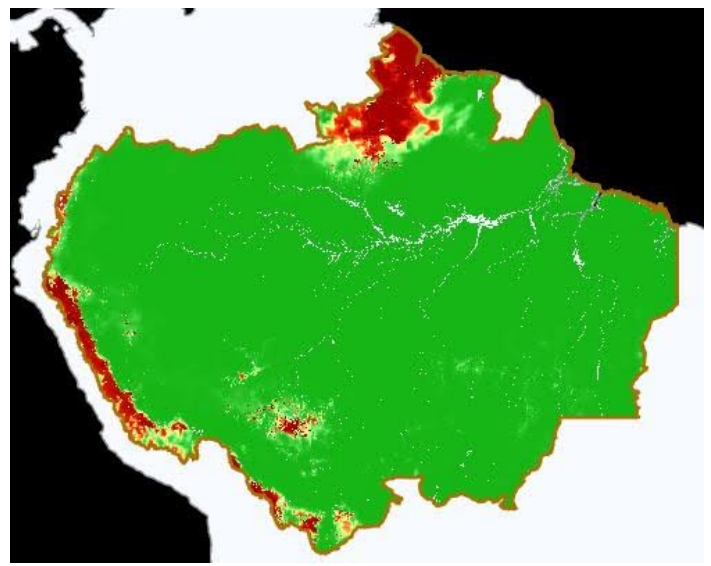
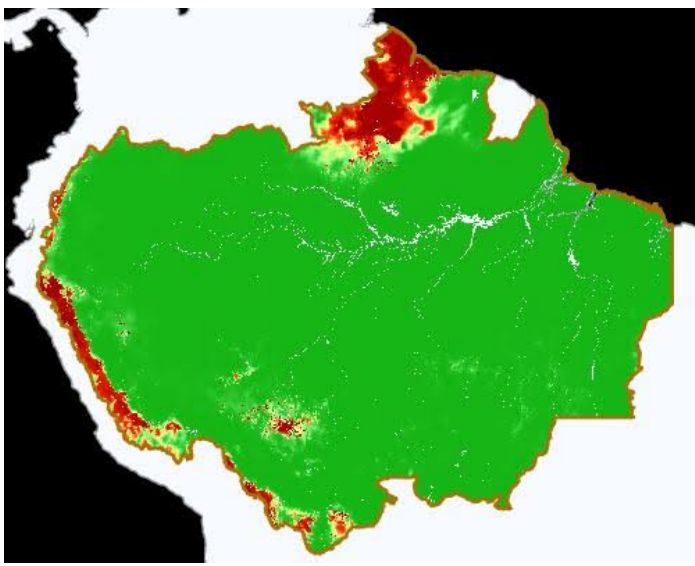


Riesgo de Incendios

Pronósticos de Riesgo de Fuego con el corte amazónico, los gráficos fueron obtenidos del Portal do Programa Queimadas do INPE

Pronóstico de Riesgo de Fuego del día 12/04/2024

Pronóstico de Riesgo de Fuego para el día 15/04/2024



Leyenda

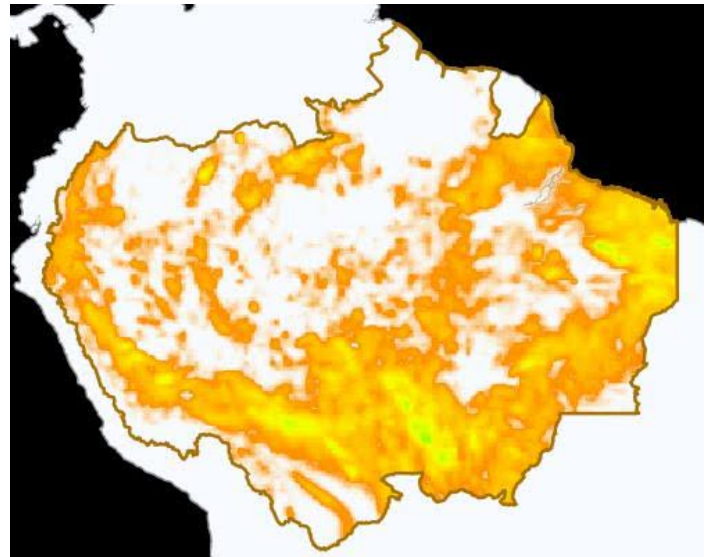
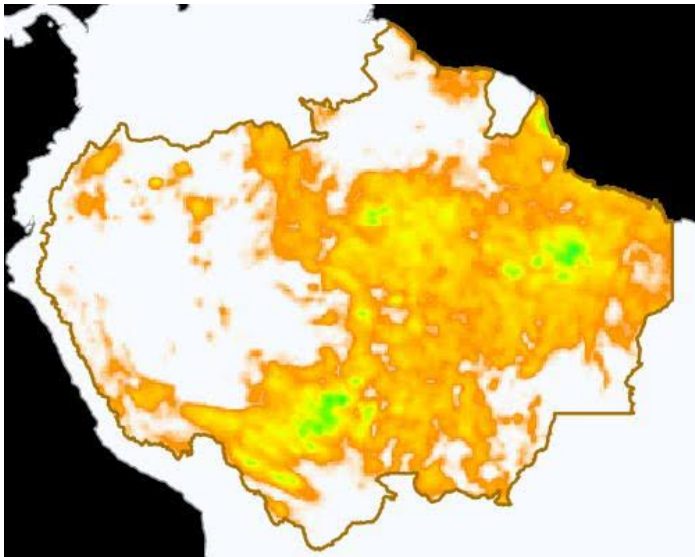


Precipitación

Pronósticos de Precipitación con el corte amazónico, los gráficos fueron obtenidos del Portal do Programa Queimadas do INPE

Pronósticos de Precipitación del día 12/04/2024

Pronósticos de Precipitación para el día 15/04/2024



Leyenda

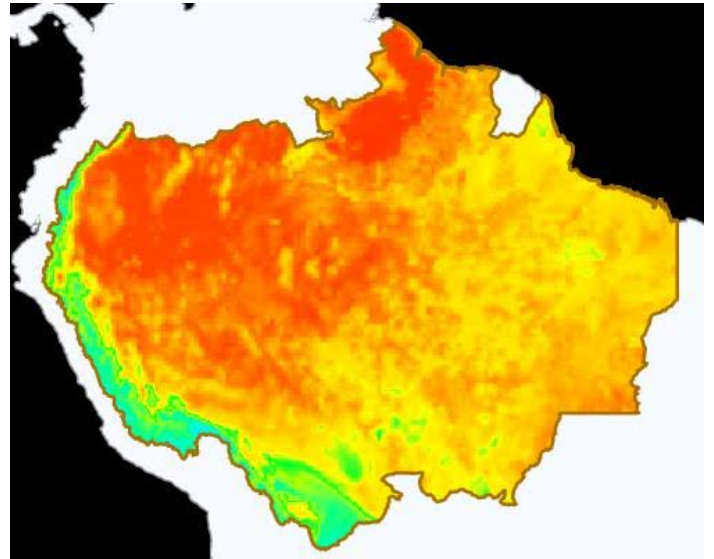
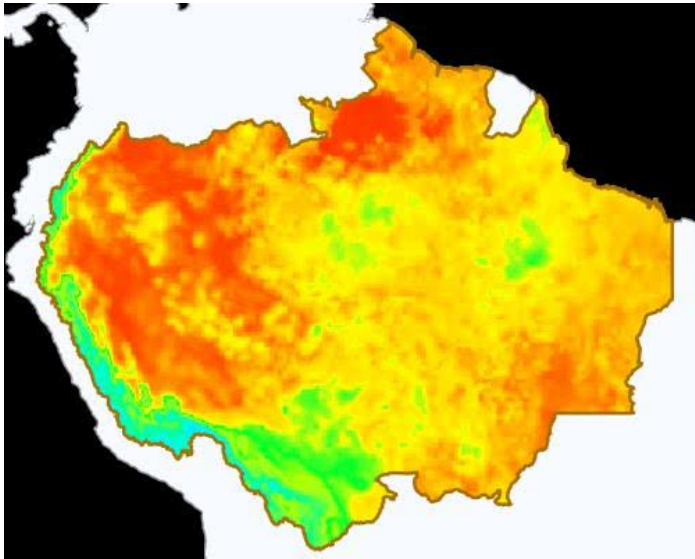


Temperatura Máxima

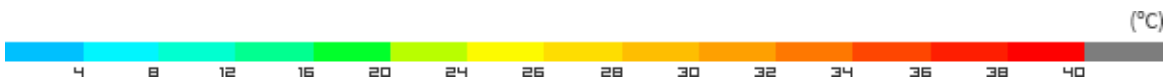
Pronósticos de Temperatura máxima con el corte amazónico, los gráficos fueron obtenidos del Portal do Programa Queimadas do INPE

Pronóstico de Temperatura Máxima del día
12/04/2024

Pronóstico de Temperatura Máxima para el día
15/04/2024



Leyenda



Eventos de Incendios Transfronterizos en los PM



Eventos de Incendios-Quemas activos cerca al límite de frontera el día 11/04/2024 (1 km de distancia)

ID del evento	Municipio	País próximo	Distancia aproximada en Km	Área afectada aprox. en hectáreas (miles)	Ver
4449965	Gran Sabana - Venezuela	Brasil	Sobre Frontera	1.84	Ver

Eventos de Incendios-Quemas activos sobre el límite de frontera el día 11/04/2024

ID del evento	Municipio	País frontera	Distancia aproximada en Km	Área afectada aprox. en hectáreas (miles)	Ver
---	---	---	---	---	Ver



Clipping de Incendios



Resumen de reportes periodísticos de distintos medios de prensa de los Países Miembros

BRASIL

- Incêndios em áreas de florestas maduras da amazônia cresceram 152% em 2023. - Fuente: Brasilagro Notícias ([ver](#))
- Incêndios em áreas de floresta madura da Amazônia cresceram 152% em 2023. -Fuente: ClimalInfo ([ver](#))
- Rio Branco seca e moradores ficam sem água por horas em Boa Vista. - Fuente: Amazônia Real ([ver](#))
- Seca faz incêndios em florestas maduras crescer 152% na Amazônia. - Fuente: Agência Brasil ([ver](#))
- Incêndios em áreas de florestas maduras cresceram 152% na Amazônia em 2023, aponta estudo. - Fuente: Agência FAPESP ([ver](#))
- Como as queimadas da Chapada Diamantina viraram um romance. - Fuente: Nexo Jornal ([ver](#))

GUYANA

- 1000 wild fires recorded in Berbice within a week. - Source: Kaieteur News ([ver](#))
- Guyana - Wildfires (PAHO, media) (ECHO Daily Flash of 10 April 2024). - Source: reliefweb ([ver](#))
- Firefighters continue to battle wildfires in Santa Mission. - Source: Guyana Chronicle ([ver](#))

VENEZUELA

- Incendios forestales en Venezuela: NASA muestra la magnitud de los siniestros. -Fuente: La República ([ver](#))
- Más de 3.000 incendios en Venezuela han afectado 61.000 hectáreas durante «temporada seca». -Fuente: El Nuevo Diario ([ver](#))
- Anunciaron que persistirán las altas temperaturas en Venezuela. -Fuente: El Diario ([ver](#))
- Más de 637 alertas de incendios ocurrieron en Venezuela el 8 de abril. - Fuente: [runrun.es](#) ([ver](#))
- Con ayuda de helicópteros combaten los incendios forestales en Carabobo. -Fuente: Editorial Notitarde ([ver](#))

VER DASHBOARD DE INCENDIOS DEL ORA

