






Actualizado al **11/08/2024** , **23:05** hora estándar de Brasilia

- Número de eventos de Incendios-Quemas Activos en la Amazonía: **3158**
- Hectáreas (miles) afectadas por eventos de Incendios-Quemas Activos en la Amazonía: **28311.64**

Fuente de Datos:

- Centro Gestor e Operacional do Sistema de Proteção da Amazônia (CENSIPAM) 
- Instituto Nacional de Pesquisas Espaciales de Brasil (INPE) 
- Administración Nacional de Aeronáutica y el Espacio (NASA)  , a través de sus satélites:
 - AQUA y TERRA con sus sensores MODIS C6 (1 km por pixel).
 - S-NPP con sus sensores VIIRS (375 metros por pixel).
 - NOAA-20 con sus sensores VIIRS (375 metros por pixel).

Elaboración: ORA / OTCA 2024

¿Qué es un evento de incendio?

Un "evento de incendio" se define como un 'geo-objeto' formado por el agrupamiento de focos de calor, a partir de las detecciones de los satélites en órbita polar. **Fuente** : [Painel do Fogo - FAQ CENSIPAM](#)



De acuerdo a los datos del "Panel del Fuego" facilitados por el CENSIPAM, el día 11 de agosto (23:01 p.m. de Brasilia), sobre el territorio de la Amazonía, se han registrado como "activos" a 2797 eventos de fuego, que representa una reducción del 2,6% respecto al día anterior. Así mismo el área proyectada o de influencia es de 35 800 000 hectáreas.

De estos eventos de fuego el 84,01% están ubicados sobre territorio de Brasil, el 8,6% sobre Bolivia, el 7,3% sobre el territorio de Perú y el restante 0,09% sobre los territorios de Colombia y Guyana. Así mismo, no se han registrado eventos de fuego sobre los territorios de Ecuador, Surinam y Venezuela.

Así mismo, se ha identificado 06 eventos de fuego activos próximos a línea de frontera (hasta 1 km de distancia desde los límites territoriales hacia el interior de cada país), y 15 eventos activos sobre la línea de frontera, los 21 eventos de incendios tranfronterizos están localizados entre Bolivia y Brasil.

Además, es pertinente mencionar que al menos el 12.1% de estos eventos están desplegados sobre Áreas Naturales Protegidas (ANP). A la vez, es importante indicar que aproximadamente el 14.5% de eventos de incendio se localizan sobre Territorios Indígenas.

MEMORANDUM DE ENTENDIMIENTO
DE COOPERACIÓN Y ASISTENCIA MUTUA
PARA EL MANEJO INTEGRAL DEL FUEGO
ENTRE LOS PAISES MIEMBROS DE LA OTCA

MEMORANDUM DE ENTENDIMENTO DE
COOPERACIÓN E ASSISTÊNCIA MÚTUA
PARA O MANEJO INTEGRADO DO FOGO
ENTRE OS PAÍSES MIEMBROS DA OTCA

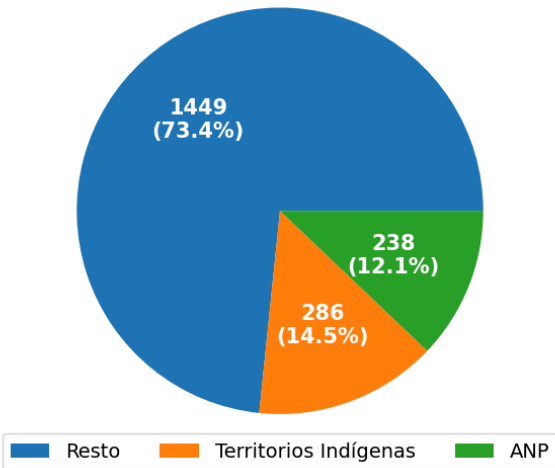
MEMORANDUM OF UNDERSTANDING ON
COOPERATION AND MUTUAL ASSISTANCE
FOR THE INTEGRAL MANAGEMENT OF
FIRE AMONG ACTO MEMBER
COUNTRIES

MdE MIF

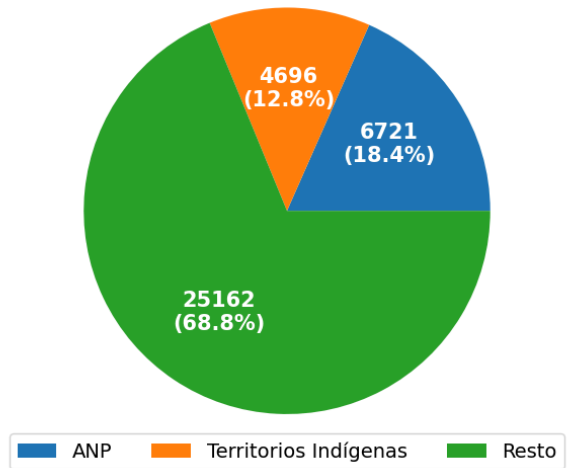
Memorandum de Entendimiento de Cooperación y Asistencia Mutua para el Manejo Integral del Fuego entre los PM de la OTCA



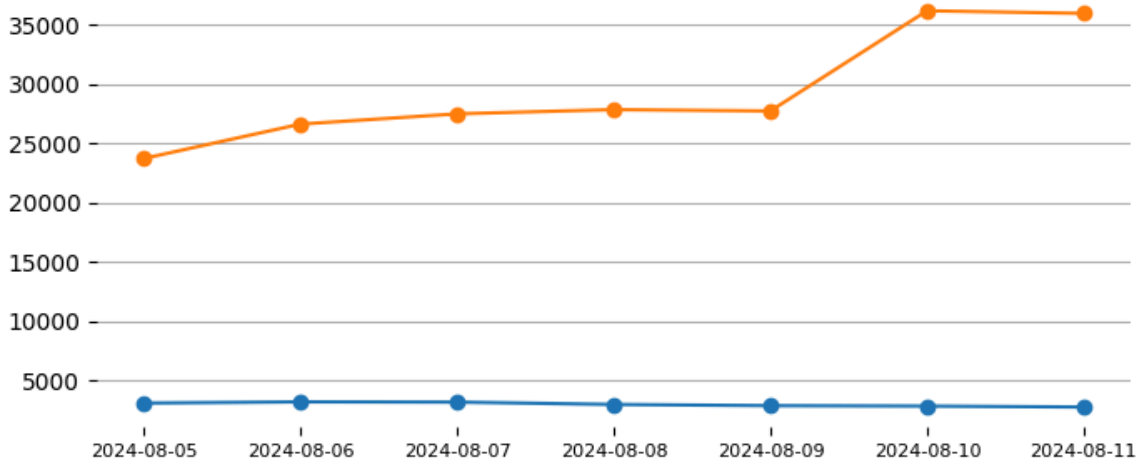
Número de eventos



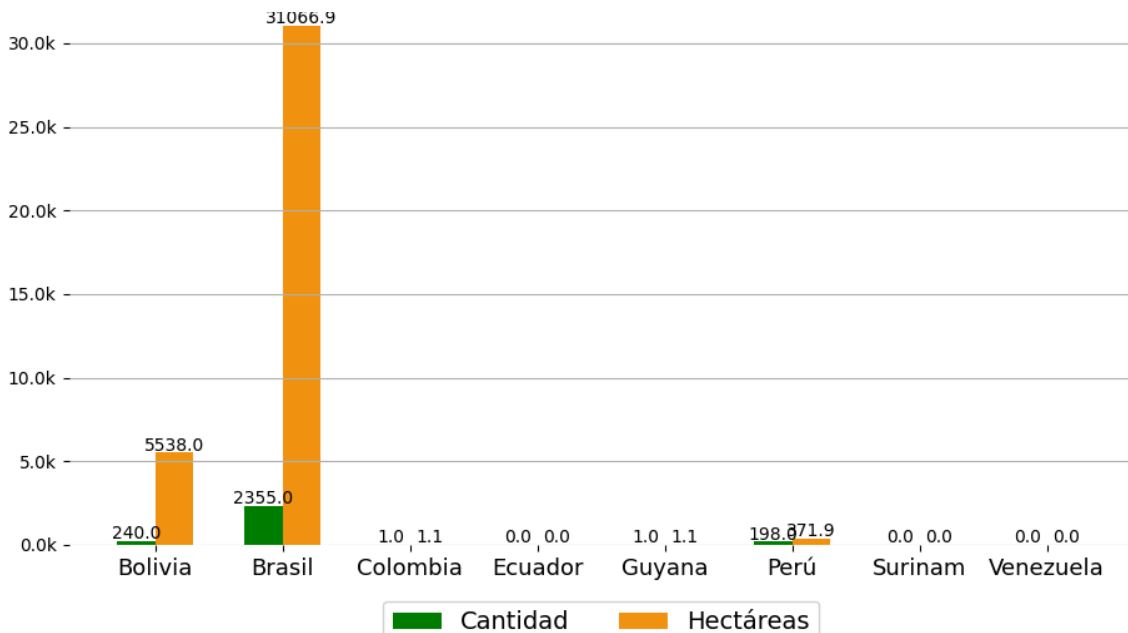
Número de hectáreas (miles) de área proyectada o de influencia



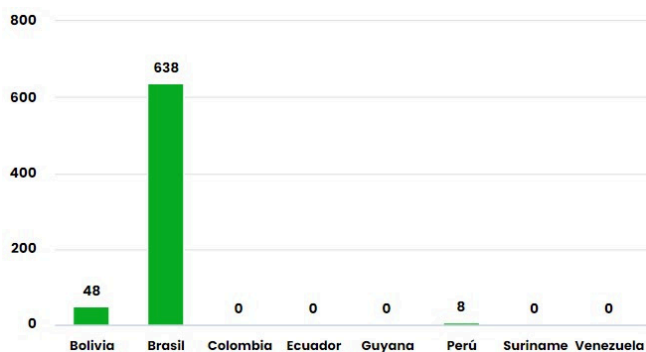
Eventos de Incendios- Quemas activos en la última semana



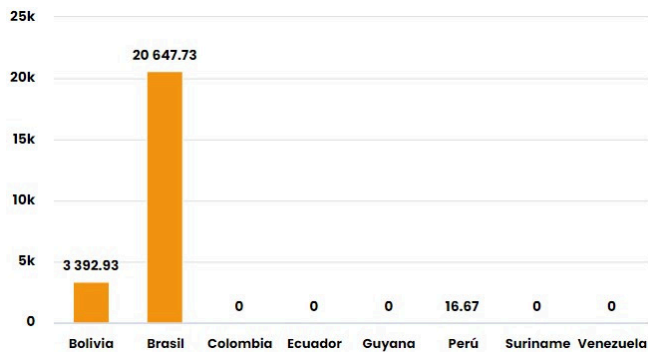
Número de Eventos de incendio-quemada y cantidad de Hectáreas afectadas por País el día: 11/08/2024



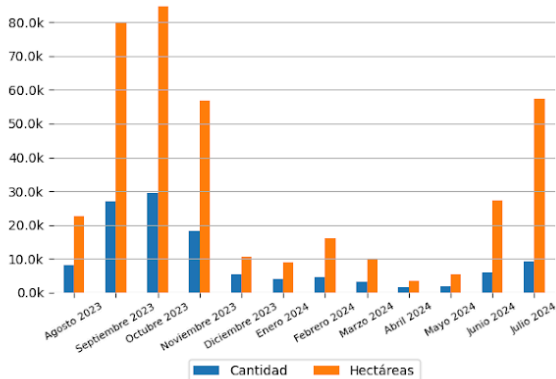
Número de nuevos eventos de Incendios-Quemas activados por País el día 11/08/24



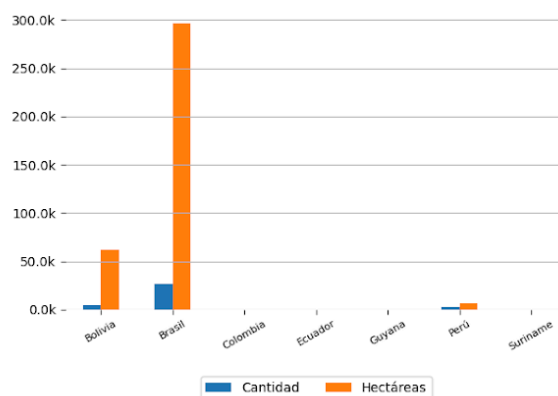
Hectáreas (miles) de área proyectada afectadas por nuevos eventos por País el día 11/08/24



Número de eventos de Incendios-Quemas durante los últimos 12 meses



Número de eventos de Incendios-Quemas en los PM durante el mes de 8-2024



10 ÁREAS NATURALES PROTEGIDAS MÁS AFECTADAS

- Parque Estadual De Guajará-Mirim - Brasil
- Parque Estadual De Guajará-Mirim - Brasil
- Floresta Nacional Do Jamanxim - Brasil
- Reserva Extrativista Rio Preto-Jacundá - Brasil
- Parque Nacional Do Acari - Brasil
- Área De Proteção Ambiental Triunfo Do Xingu - Brasil
- Floresta Nacional Do Jamanxim - Brasil
- Floresta Nacional Do Amaná, Floresta Nacional De Urupadi - Brasil
- Parque Nacional Do Acari, Floresta Nacional De Urupadi - Brasil
- Área De Proteção Ambiental Triunfo Do Xingu - Brasil

10 TERRITORIOS INDÍGENAS MÁS AFECTADOS

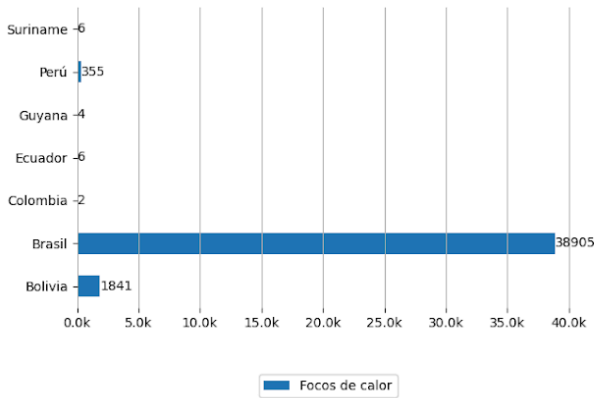
- Perigara - Brasil
- Karipuna - Brasil
- Kayapó - Brasil
- Kayapó - Brasil
- Kayapó - Brasil
- Areões - Brasil
- Utiariti - Brasil
- São Marcos - MT - Brasil
- Kayapó - Brasil
- Kraolandia - Brasil



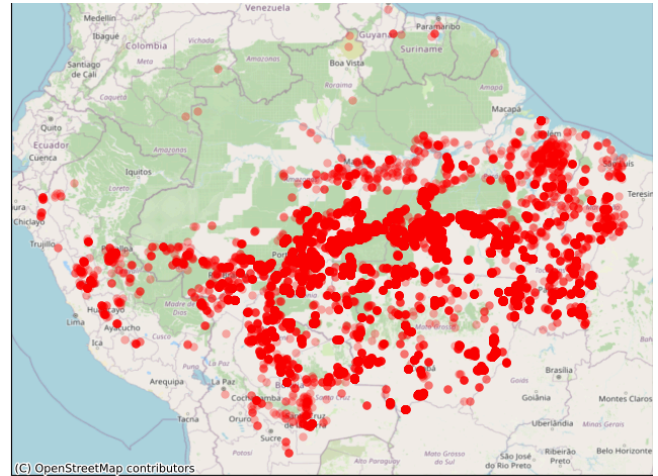
Focos de Calor

El siguiente reporte de Focos de Calor presenta información acerca de la detección satelital de variaciones en la temperatura de la superficie terrestre en el territorio Amazónico, con alta probabilidad de corresponder a Incendios o Quemadas. Estos datos son obtenidos del portal de Datos abiertos del INPE

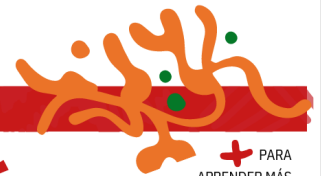
Focos de Calor por País del día 10/08/2024



Mapa de Distribución de focos de calor detectados el día 10/08/2024



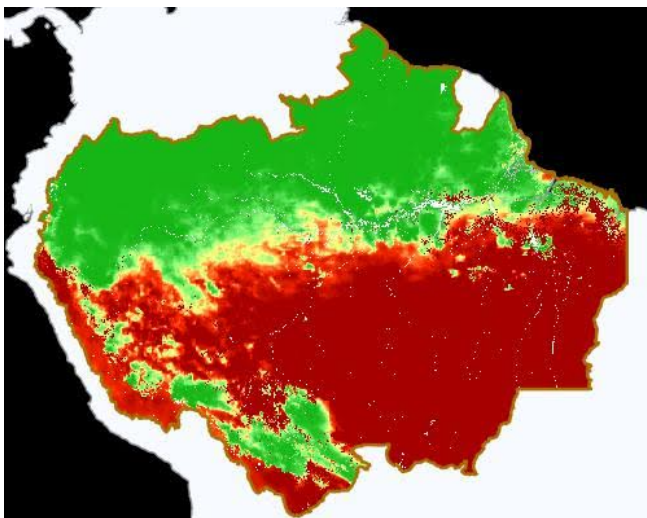
Pronósticos en la Región



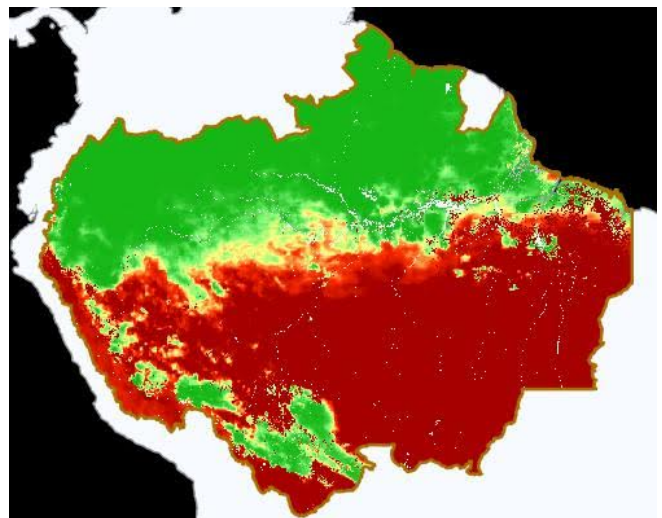
Riesgo de Incendios

Pronósticos de Riesgo de Fuego con el corte amazónico, los gráficos fueron obtenidos del Portal do Programa Queimadas do INPE

Pronóstico de Riesgo de Fuego del día 12/08/2024



Pronóstico de Riesgo de Fuego para el día 15/08/2024



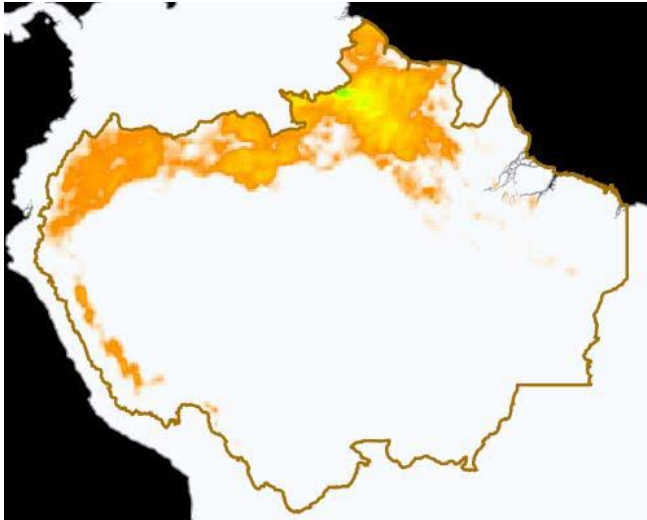
Leyenda



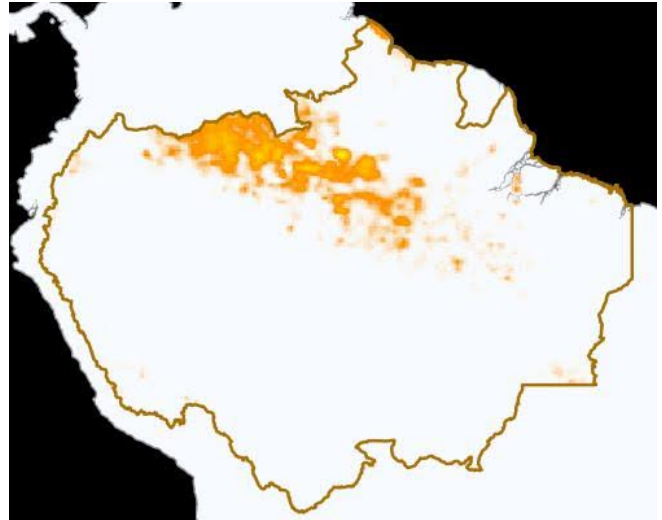
Precipitación

Pronósticos de Precipitación con el corte amazónico, los gráficos fueron obtenidos del Portal do Programa Queimadas do INPE

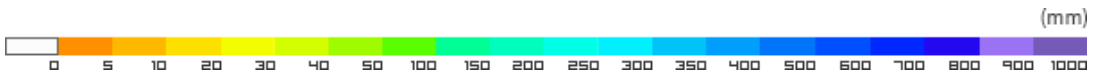
Pronósticos de Precipitación del día 12/08/2024



Pronósticos de Precipitación para el día 15/08/2024



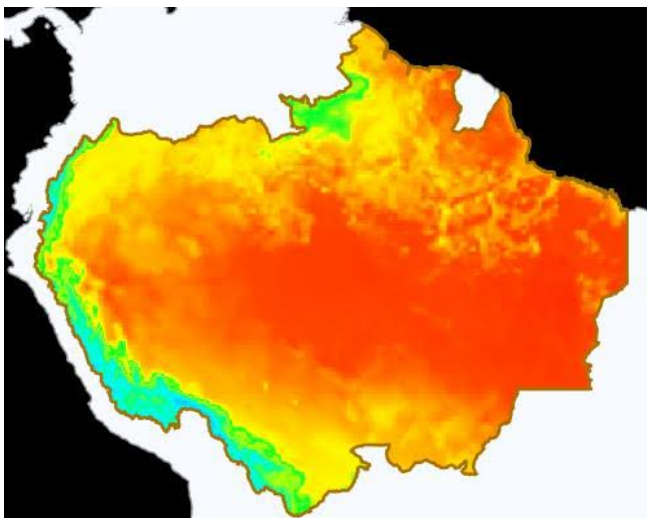
Leyenda



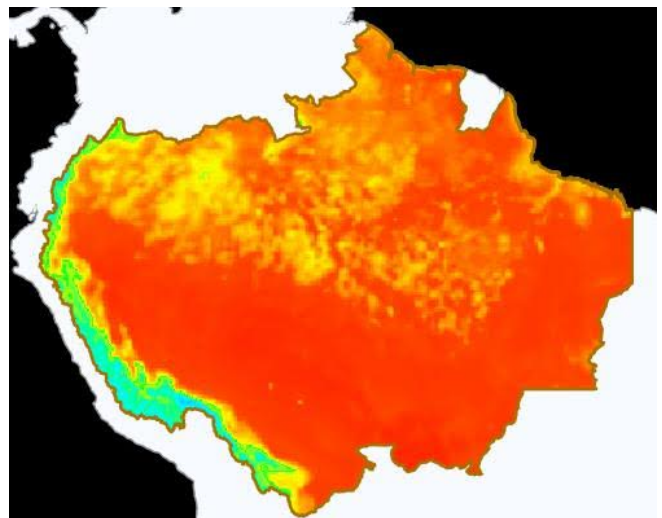
Temperatura Máxima

Pronósticos de Temperatura máxima con el corte amazónico, los gráficos fueron obtenidos del Portal do Programa Queimadas do INPE

Pronóstico de Temperatura Máxima del día 12/08/2024



Pronóstico de Temperatura Máxima para el día 15/08/2024





Eventos de Incendios Transfronterizos en los PM



Eventos de Incendios-Quemas activos cerca al límite de frontera el día 11/08/2024 (1 km de distancia)

ID del evento	Municipio	País próximo	Distancia aproximada en Km	Área afectada aprox. en hectáreas (miles)	Ver
4593837	Vaca Díez - Bolivia	Brasil	0.85	37.35	Ver
4651086	Cáceres - Brasil	Bolivia	0.04	3.42	Ver
4606757	Vila Bela da Santíssima Trindade - Brasil	Bolivia	0.68	17.68	Ver
4681915	Nova Mamoré - Brasil	Bolivia	0.13	2.52	Ver
4681901	Porto Velho - Brasil	Bolivia	0.97	1.75	Ver
4681912	Plácido de Castro - Brasil	Bolivia	0.91	1.22	Ver

Eventos de Incendios-Quemas activos sobre el límite de frontera el día 11/08/2024

ID del evento	Municipio	País frontera	Distancia aproximada en Km	Área afectada aprox. en hectáreas (miles)	Ver
4560448	Cáceres - Brasil	Bolivia	Sobre Frontera	448.88	Ver
4604097	Mamoré - Bolivia	Brasil	Sobre Frontera	48.29	Ver
4601181	Guajará-Mirim - Brasil	Bolivia	Sobre Frontera	12.3	Ver
4632175	José Miguel de Velasco - Bolivia	Brasil	Sobre Frontera	15.96	Ver
4654308	Cáceres - Brasil	Bolivia	Sobre Frontera	90.1	Ver
4568388	José Miguel de Velasco - Bolivia	Brasil	Sobre Frontera	803.58	Ver
4672568	Cáceres - Brasil	Bolivia	Sobre Frontera	3.87	Ver
4668637	José Miguel de Velasco - Bolivia	Brasil	Sobre Frontera	176.86	Ver
4664695	José Miguel de Velasco - Bolivia	Brasil	Sobre Frontera	3.95	Ver

4681310	Cáceres - Brasil	Bolivia	Sobre Frontera	8.35	Ver
4681308	Cáceres - Brasil	Bolivia	Sobre Frontera	4.61	Ver
4587654	Cáceres - Brasil	Bolivia	Sobre Frontera	7972.65	Ver
4669879	Cáceres - Brasil	Bolivia	Sobre Frontera	1.61	Ver
4675913	Iténez - Bolivia	Brasil	Sobre Frontera	2.96	Ver
4680165	Vaca Díez - Bolivia	Brasil	Sobre Frontera	1.59	Ver



Clipping de Incendios



Resumen de reportes periodísticos de distintos medios de prensa de los Países Miembros

BOLIVIA

- Bomberos forestales de Francia apoyarán en la sofocación de incendios en Santa Cruz. - Fuente: Agencia Boliviana de Información ([ver](#))
- Los incendios en el oriente se expanden, llegan a Tarija y se cobran una vida. -Fuente: Diario Opinión ([ver](#))
- Incendios forestales: Concepción se declara en desastre. -Fuente: Grupo El Deber ([ver](#))

BRASIL

- Apuí registra mais da metade dos focos de incêndios florestais no sul do Amazonas. - Fuente: RealTime1 ([ver](#))
- O que marca a atual onda de incêndios florestais no Pantanal. -Fuente: Nexo Jornal ([ver](#))
- Amazonas registra quase 3 mil focos de queimadas nos primeiros dez dias de agosto, aponta Inpe. -Fuente: Globo Notícias ([ver](#))

[VER DASHBOARD DE INCENDIOS DEL ORA](#)

[VER LISTA DE BOLETINES](#)

