



ORA
OBSERVATORIO REGIONAL AMAZÓNICO

OTCA
Organización del Tratado
de Cooperación Amazónica

Monitoreo de Incendios y Quemadas a Nivel de la Amazonía



MdE MIF




Memorando de Entendimiento de Cooperación y Asistencia Mutua para el Manejo Integral del Fuego entre los PM de la OTCA



Actualizado al **12/09/2024**, **23:05** hora estándar de Brasilia

- Número de eventos de Incendios-Quemas Activos en la Amazonía: **6648**
- Hectáreas (miles) afectadas por eventos de Incendios-Quemas Activos en la Amazonía: **164 962.66**

Fuente de Datos:

- Centro Gestor e Operacional do Sistema de Proteção da Amazônia (CENSIPAM) 
- Instituto Nacional de Pesquisas Espaciais de Brasil (INPE) 
- Administración Nacional de Aeronáutica y el Espacio (NASA) , a través de sus satélites:
 - AQUA y TERRA con sus sensores MODIS C6 (1 km por pixel).
 - S-NPP con sus sensores VIIRS (375 metros por pixel).
 - NOAA-20 con sus sensores VIIRS (375 metros por pixel).

Elaboración: ORA / OTCA 2024

¿Qué es un evento de incendio?

Un "evento de incendio" se define como un 'geo-objeto' formado por el agrupamiento de focos de calor, a partir de las detecciones de los satélites en órbita polar. **Fuente** : [Painel do Fogo - FAQ CENSIPAM](#)



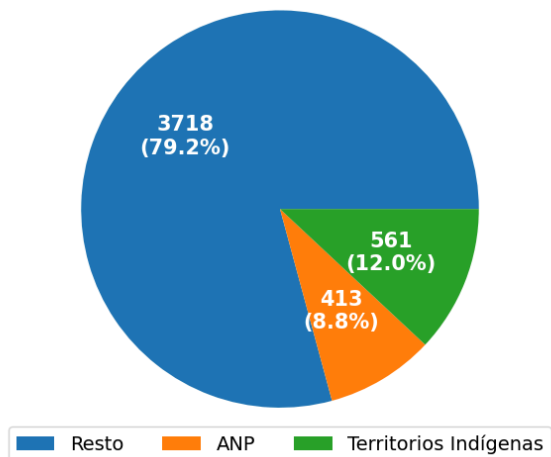
De acuerdo a los datos del "Panel del Fuego" facilitados por el CENSIPAM, el día 12 de septiembre (23:01 p.m. de Brasilia), sobre el territorio de la Amazonía, se han registrado como "activos" a 6649 eventos de fuego, que representan un incremento del 6,6% respecto al día anterior. Así mismo el área proyectada o de influencia es de 164 000 000 hectáreas.

De estos eventos de fuego el 70,3% están ubicados sobre territorio de Brasil, el 18,8% sobre Perú, el 10,4% sobre el territorio de Bolivia y el restante 0,5% sobre los territorios de Colombia, Ecuador, Guyana y Surinam. Así mismo, no se han registrado eventos de fuego sobre el territorio de Venezuela.

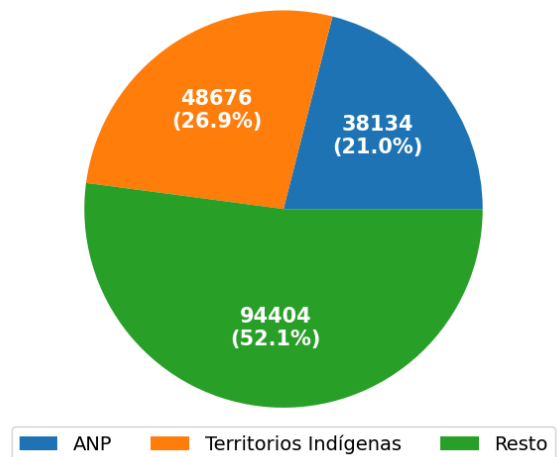
Así mismo, se ha identificado 11 eventos de fuego activos próximos a línea de frontera (hasta 1 km de distancia desde los límites territoriales hacia el interior de cada país), y 19 eventos activos sobre la línea de frontera, los 30 eventos de incendios tranfronterizos están localizados entre Bolivia, Brasil y Perú.

Además, es pertinente mencionar que al menos el 8,8% de estos eventos están desplegados sobre Áreas Naturales Protegidas (ANP). A la vez, es importante indicar que aproximadamente el 12% de eventos de incendio se localizan sobre Territorios Indígenas.

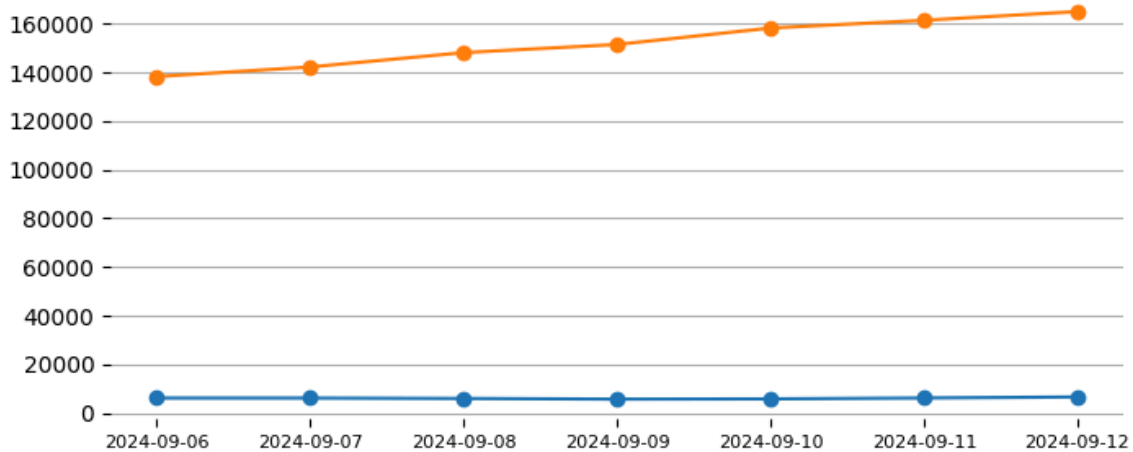
Número de eventos



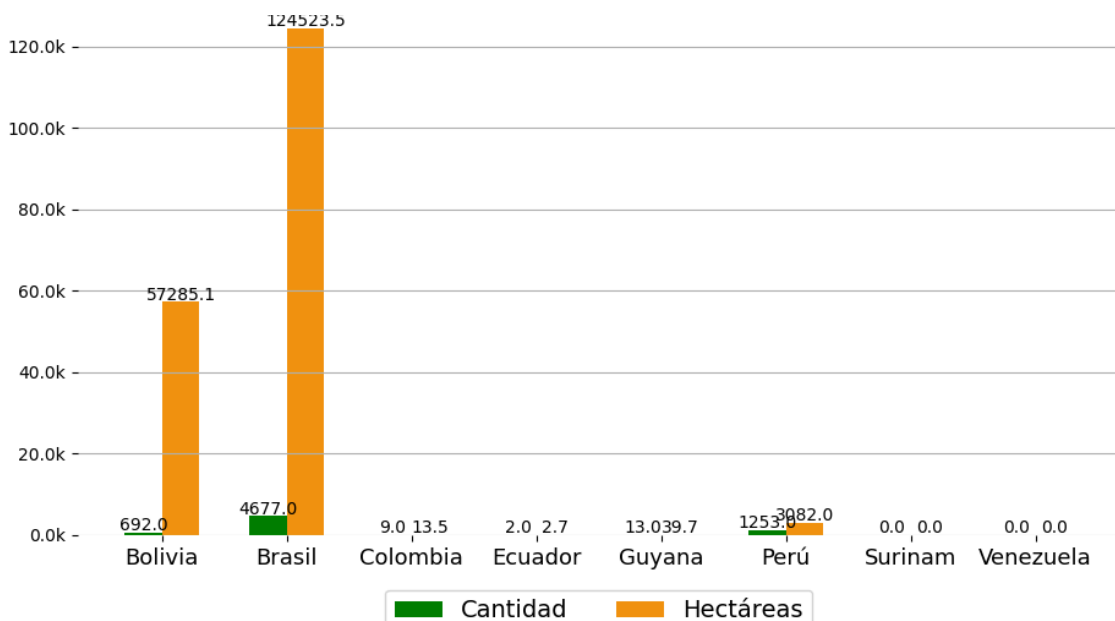
Número de hectáreas (miles) de área proyectada o de influencia



Eventos de Incendios- Quemas activos en la última semana

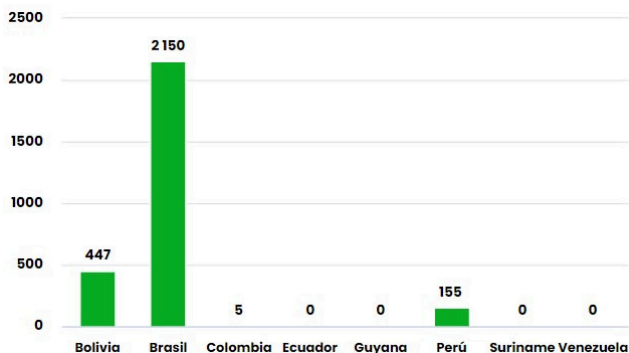


Número de Eventos de incendio-quemada y cantidad de Hectáreas afectadas por País el día: 12/09/2024

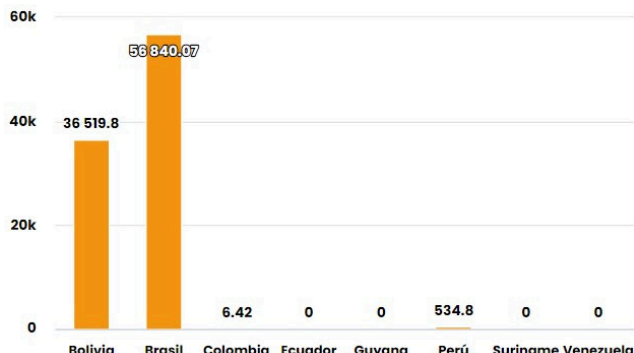


Número de nuevos eventos de Incendios-Quemas activados por País el día 12/09/24

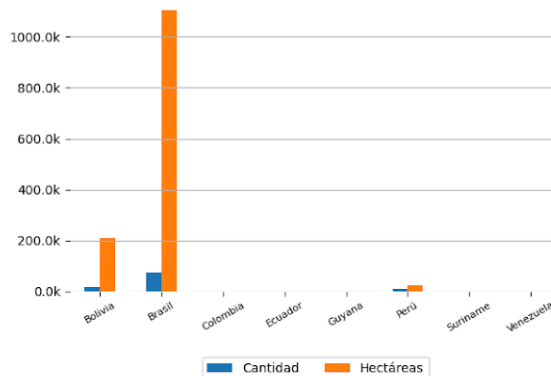
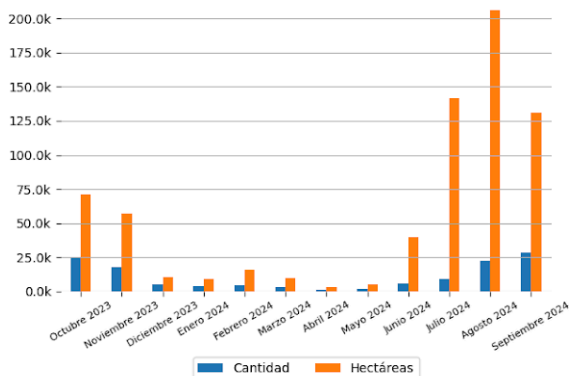
Hectáreas (miles) de área proyectada afectadas por nuevos eventos por País el día 12/09/24



Número de eventos de Incendios-Quemas durante los últimos 12 meses



Número de eventos de Incendios-Quemas en los PM durante el mes de 9-2024



10 ÁREAS NATURALES PROTEGIDAS MÁS AFECTADAS

- Parque Estadual Do Guirá - Brasil
- Estação Ecológica Da Terra Do Meio, Área De Proteção Ambiental Triunfo Do Xingu - Brasil
- Reserva Biológica Nascentes Serra Do Cachimbo - Brasil
- Reserva Particular Do Patrimônio Natural Poleiro Grande - Brasil
- Estação Ecológica Da Serra Das Araras - Brasil
- Floresta Nacional Do Jamanxim - Brasil
- Reserva Extrativista Rio Preto-Jacundá, Floresta Nacional De Jacundá - Brasil
- Área De Proteção Ambiental Nascentes Do Rio Paraguai - Brasil
- Reserva Extrativista Rio Ouro Preto, Parque Nacional De Pacaás Novos, Parque Estadual De Guajará-Mirim - Brasil
- Parque Nacional Matinguari, Floresta Nacional Do Iquiri, Reserva Extrativista Ituxí - Brasil

10 TERRITORIOS INDÍGENAS MÁS AFECTADOS

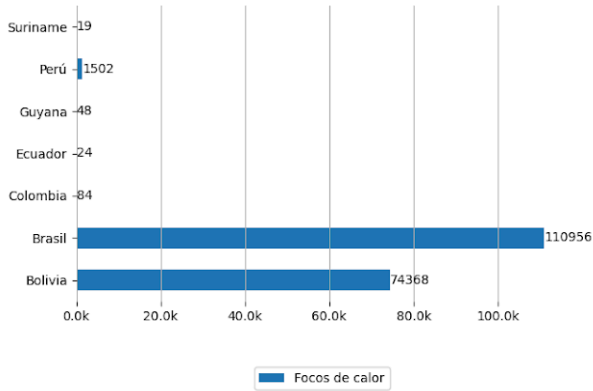
- Guató - Brasil
- Kayapó - Brasil
- Baú - Brasil
- Menkragnoti - Brasil
- Kayapó - Brasil
- Paresi, Utiariti - Brasil
- Perigara, Baía dos Guató - Brasil
- Pimentel Barbosa - Brasil
- Baú - Brasil
- Uru-Eu-Wau-Wau, Karipuna - Brasil



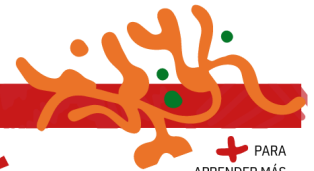
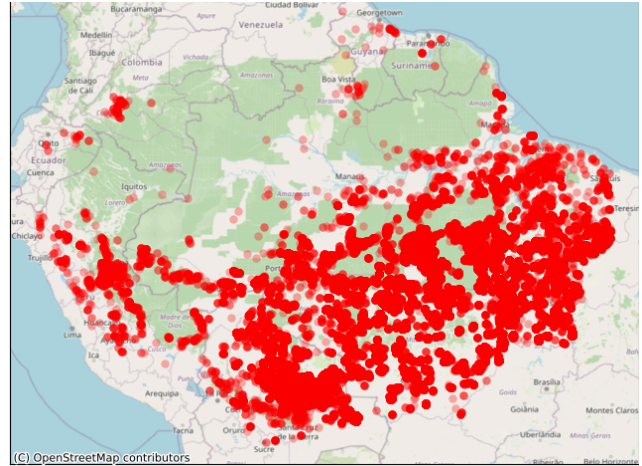
Focos de Calor

El siguiente reporte de Focos de Calor presenta información acerca de la detección satelital de variaciones en la temperatura de la superficie terrestre en el territorio Amazónico, con alta probabilidad de corresponder a Incendios o Quemadas. Estos datos son obtenidos del portal de Datos abiertos del INPE

Focos de Calor por País del día 11/09/2024



Mapa de Distribución de focos de calor detectados el día 11/09/2024



Pronósticos en la Región

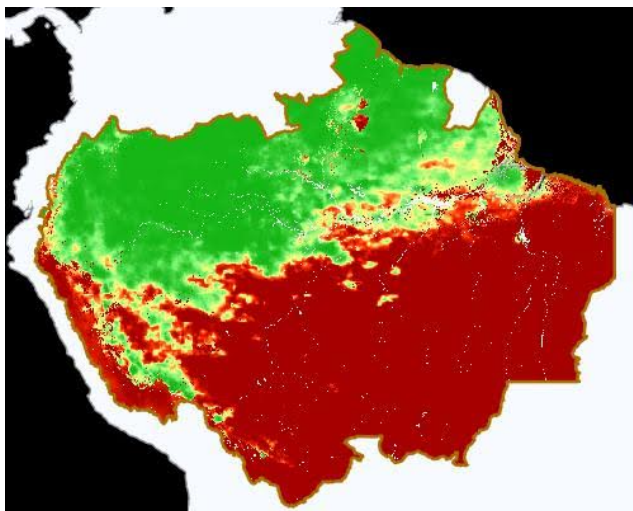
+ PARA APRENDER MÁS



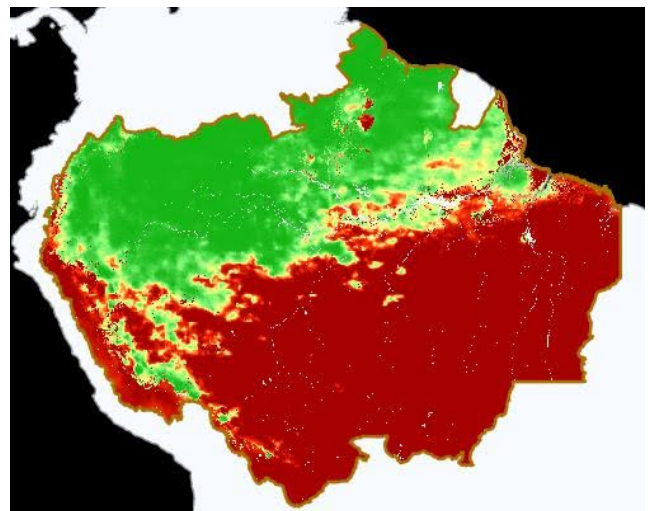
Riesgo de Incendios

Pronósticos de Riesgo de Fuego con el corte amazónico, los gráficos fueron obtenidos del Portal do Programa Queimadas do INPE

Pronóstico de Riesgo de Fuego del día 09/09/2024



Pronóstico de Riesgo de Fuego para el día 12/09/2024



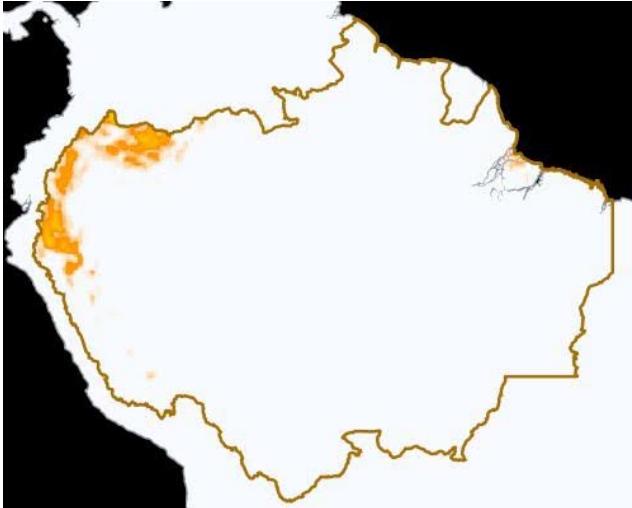
Leyenda



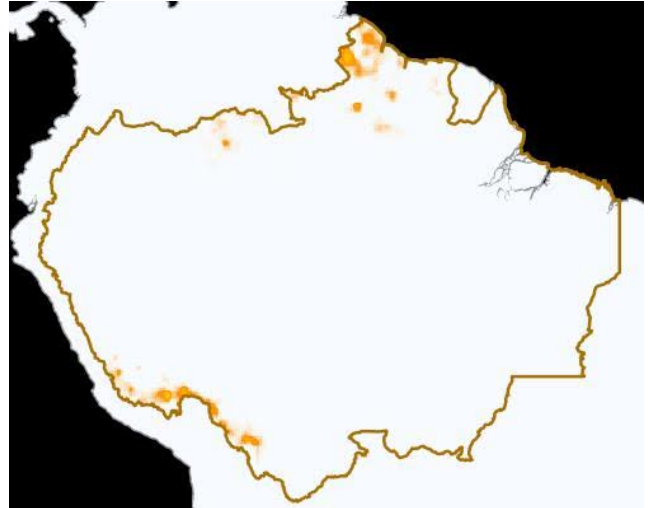
Precipitación

Pronósticos de Precipitación con el corte amazónico, los gráficos fueron obtenidos del Portal do Programa Queimadas do INPE

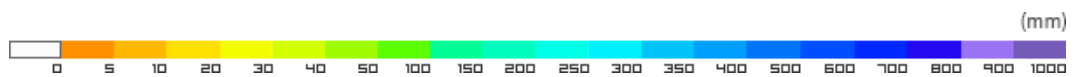
Pronósticos de Precipitación del día 09/09/2024



Pronósticos de Precipitación para el día 12/09/2024



Leyenda

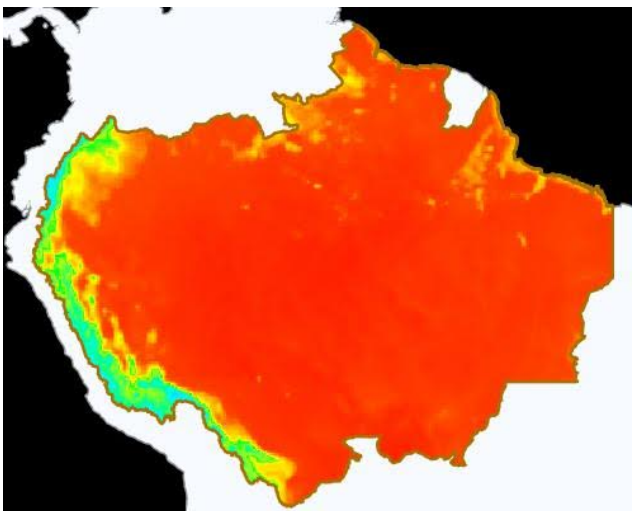


(mm)

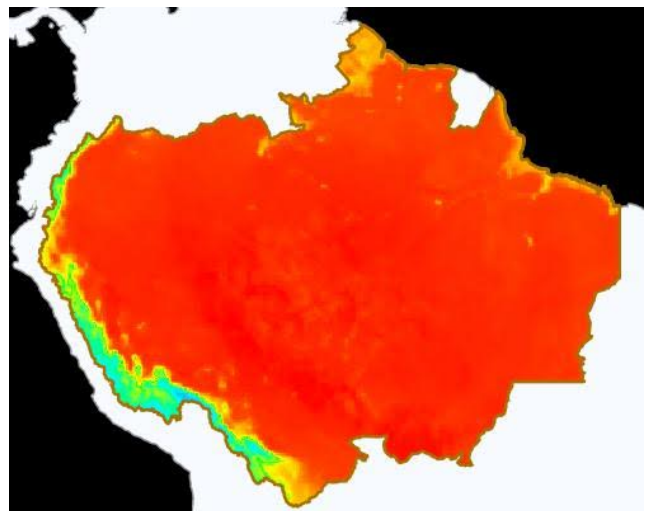
Temperatura Máxima

Pronósticos de Temperatura máxima con el corte amazónico, los gráficos fueron obtenidos del Portal do Programa Queimadas do INPE

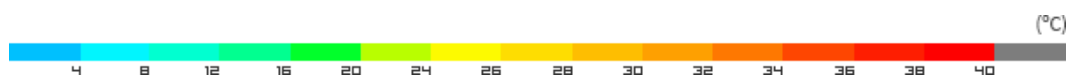
Pronóstico de Temperatura Máxima del día
09/09/2024



Pronóstico de Temperatura Máxima para el día
12/09/2024



Leyenda



(°C)



Eventos de Incendios Transfronterizos en los PM



Eventos de Incendios-Quemas activos cerca al límite de frontera el día 12/09/2024 (1 km de distancia)

ID del evento	Municipio	País próximo	Distancia aproximada en Km	Área afectada aprox. en hectáreas (miles)	Ver
4721033	Vila Bela da Santíssima Trindade - Brasil	Bolivia	0.42	259.34	Ver
4593837	Vaca Díez - Bolivia	Brasil	0.15	187.92	Ver
4720320	Costa Marques - Brasil	Bolivia	0.89	37.02	Ver
4799761	Vaca Díez - Bolivia	Brasil	0.05	5.55	Ver
4791833	Brasiléia - Brasil	Bolivia	0.37	4.57	Ver
4839438	Guajará-Mirim - Brasil	Bolivia	0.76	2.07	Ver
4833729	Nicolás Suárez - Bolivia	Brasil	0.41	1.92	Ver
4851178	Vaca Díez - Bolivia	Brasil	0.54	1.69	Ver
4836800	Cáceres - Brasil	Bolivia	0.29	1.29	Ver
4837226	Mariscal Ramón Castilla - Perú	Brasil	0.5	1.14	Ver
4831099	Porto Velho - Brasil	Bolivia	0.98	1.02	Ver

Eventos de Incendios-Quemas activos sobre el límite de frontera el día 12/09/2024

ID del evento	Municipio	País frontera	Distancia aproximada en Km	Área afectada aprox. en hectáreas (miles)	Ver
4568388	José Miguel de Velasco - Bolivia	Brasil	Sobre Frontera	20013.75	Ver
4584327	José Miguel de Velasco - Bolivia	Brasil	Sobre Frontera	11865.04	Ver
4652725	Cáceres - Brasil	Bolivia	Sobre Frontera	3604.86	Ver
4604097	Mamoré - Bolivia	Brasil	Sobre Frontera	341.13	Ver
4683786	Mamoré - Bolivia	Brasil	Sobre Frontera	177.55	Ver
4632175	José Miguel de Velasco - Bolivia	Brasil	Sobre Frontera	74.73	Ver

4747934	Costa Marques - Brasil	Brasil	Sobre Frontera	60.59	Ver
4736806	Iténez - Bolivia	Brasil	Sobre Frontera	57.73	Ver
4741805	Guajar�-Mirim - Brasil	Bolivia	Sobre Frontera	35.08	Ver
4664695	Jos� Miguel de Velasco - Bolivia	Brasil	Sobre Frontera	25.11	Ver
4761501	Guajar�-Mirim - Brasil	Bolivia	Sobre Frontera	17.98	Ver
4831108	Nicol�s Su�rez - Bolivia	Brasil	Sobre Frontera	7.71	Ver
4836180	Porto Velho - Brasil	Bolivia	Sobre Frontera	3.72	Ver
4825958	Guajar�-Mirim - Brasil	Bolivia	Sobre Frontera	2.75	Ver
4842841	Jos� Miguel de Velasco - Bolivia	Brasil	Sobre Frontera	2.57	Ver
4827136	Purus - Per�	Brasil	Sobre Frontera	2.45	Ver
4846106	Nicol�s Su�rez - Bolivia	Per�	Sobre Frontera	1.72	Ver
4843140	Atalaya - Per�	Brasil	Sobre Frontera	1.58	Ver
4837646	Santa Rosa do Purus - Brasil	Per�	Sobre Frontera	1.25	Ver



Clipping de Incendios



Resumen de reportes period sticos de distintos medios de prensa de los Pa ses Miembros

BOLIVIA

- Respuestas de emergencia se intensifican frente a los incendios forestales que arrasan Bolivia. -Fuente: Plan International ([ver](#))
- Tras dos meses de incendios y 4 millones de hect reas afectadas, el Gobierno de Bolivia decret  una "pausa ambiental" indefinida. -Fuente: infobae ([ver](#))
- El 48% de los incendios en Sudam rica ocurre en Bolivia. -Fuente: Diario La Raz n ([ver](#))
- En Bolivia se declara pausa ambiental y se plantea ley para subir a 12 a os de c rcel la condena por incendios forestales. -Fuente: Agencia Boliviana de Informaci n ([ver](#))

BRASIL

-  rea de floresta nativa atingida pelo fogo na Amaz nia cresce 132% em agosto, aponta relat rio. -Fuente: Globo Not cias ([ver](#))
- Agosto responde por metade da  rea queimada no Brasil em 2024. -Fuente: folha de s.paulo ([ver](#))
- V deo: Veja como fuma a das queimadas se espalhou pelo Brasil no  ltimo m s. -Fuente: folha de s.paulo ([ver](#))
- Brasil teve 11,39 milh es de hectares atingidos pelo fogo este ano. -Fuente: Ag ncia Brasil ([ver](#))

PERÚ

- Incendios forestales en Perú dejan 6 muertos y más de 3 mil 300 hectáreas naturales y de cultivos perdidos. -Fuente: Infobae ([ver](#))
- Condiciones atmosféricas de incendios forestales - DZ2: 12 al 19 de septiembre de 2024. -Fuente: Boletín Senmahi Perú ([ver](#))
- Selva: Bajas temperaturas por el décimo quinto friaje. -Fuente: Senamhi Perú ([ver](#))

[VER DASHBOARD DE INCENDIOS DEL ORA](#)

[VER LISTA DE BOLETINES](#)

