






Monitoreo de Incendios y Quemadas a Nivel de la Amazonía

Actualizado al **13/03/2024**, **23:01** hora estándar de Brasilia

- Número de eventos de Incendios-Quemas Activos en la Amazonía: **551**
- Hectáreas (miles) afectadas por eventos de Incendios-Quemas Activos en la Amazonía: **3513.93**

Fuente de Datos:

- Centro Gestor e Operacional do Sistema de Proteção da Amazônia (CENSIPAM) 
- Instituto Nacional de Pesquisas Espaciais de Brasil (INPE) 
- Administración Nacional de Aeronáutica y el Espacio (NASA)  , a través de sus satélites:
 - AQUA y TERRA con sus sensores MODIS C6 (1 km por pixel).
 - S-NPP con sus sensores VIIRS (375 metros por pixel).
 - NOAA-20 con sus sensores VIIRS (375 metros por pixel).

Elaboración: ORA / OTCA 2024

¿Qué es un evento de incendio?

Un "evento de incendio" se define como un 'geo-objeto' formado por el agrupamiento de focos de calor, a partir de las detecciones de los satélites en órbita polar. **Fuente:** [Painel do Fogo - FAQ CENSIPAM](#)



De acuerdo a los datos del "Panel del Fuego" facilitados por el CENSIPAM, el día 13 de marzo (23:01 p.m. de Brasilia), sobre el territorio de la Amazonía, se han registrado como "activos" a 551 eventos de fuego, que representa un incremento del 7.4% respecto al día anterior. Así mismo el área proyectada o de influencia es de 3 500 000 hectáreas.

De estos eventos de fuego el 49.9% están ubicados sobre territorio de Brasil, el 30.6% sobre Guyana, el 11.9% sobre Bolivia, el 5.2% sobre Surinam, el 1.4 % sobre Colombia, el 0.36% sobre Perú, el 0.36 sobre Venezuela, así mismo, no se han logrado registros de eventos de fuego en Ecuador. Es importante indicar que la mayoría de eventos de fuego se ubican al norte de la Amazonia.

Así mismo, se han identificado 08 eventos de fuego, de los cuales 01 eventos activos se encuentran próximos a líneas de frontera (hasta 1 km de distancia desde los límites territoriales hacia el interior de cada país) y 07



MdE MIF

Memorando de Entendimiento de Cooperación y Asistencia Mutua para el Manejo Integral del Fuego entre los PM de la OTCA

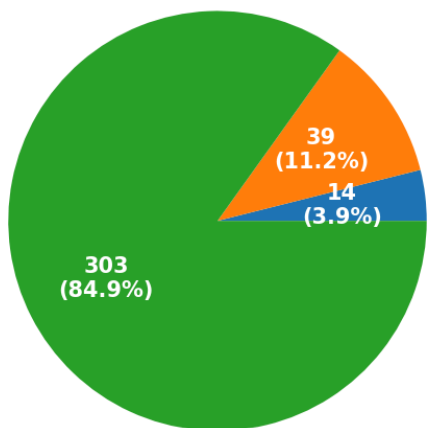


eventos activos se encuentra sobre la línea de frontera entre los países de Venezuela, Brasil y Guyana. .

Además, es pertinente mencionar que al menos el 3.9% de estos eventos están desplegados sobre Áreas Naturales Protegidas (ANP). A la vez, es importante indicar que aproximadamente el 11.17% de eventos de incendio se localizan sobre Territorios Indígenas.

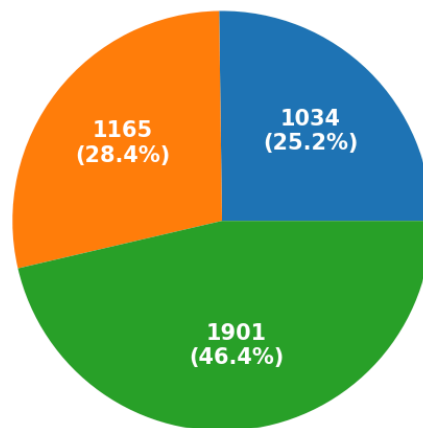
Eventos de Incendios-Quemas activos el día 13/03/2024

Número de eventos



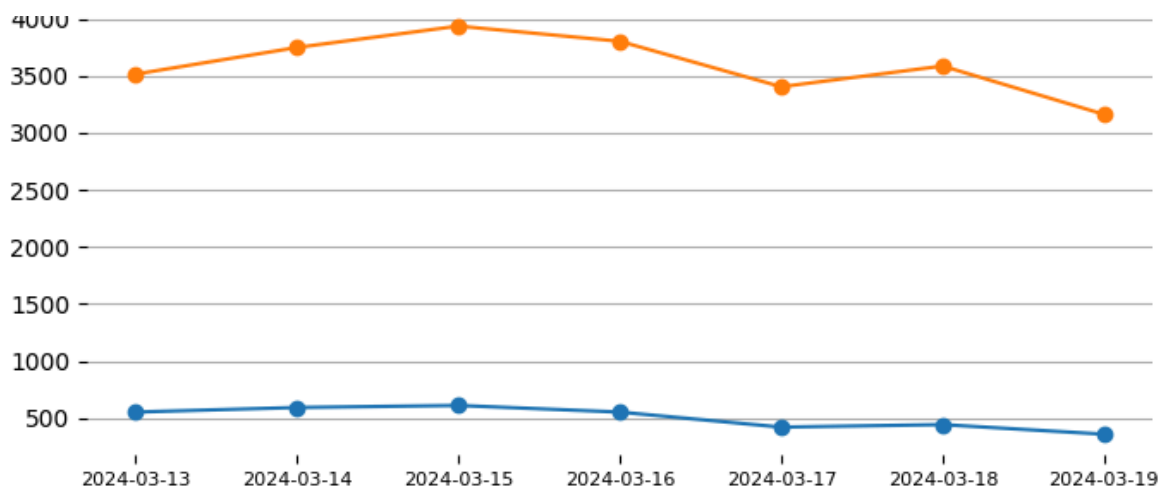
■ ANP ■ Territorios Indígenas ■ Resto

Número de hectáreas (miles) de área proyectada o de influencia

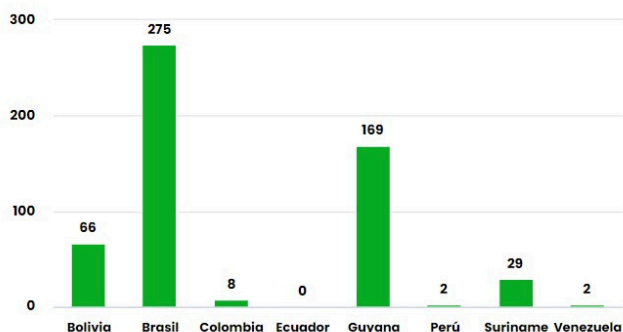


■ ANP ■ Territorios Indígenas ■ Resto

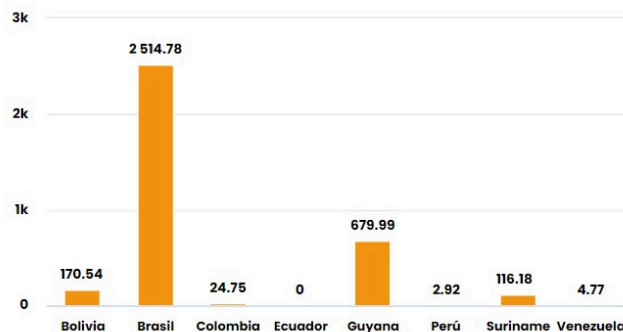
Eventos de Incendios- Quemas activos en la última semana



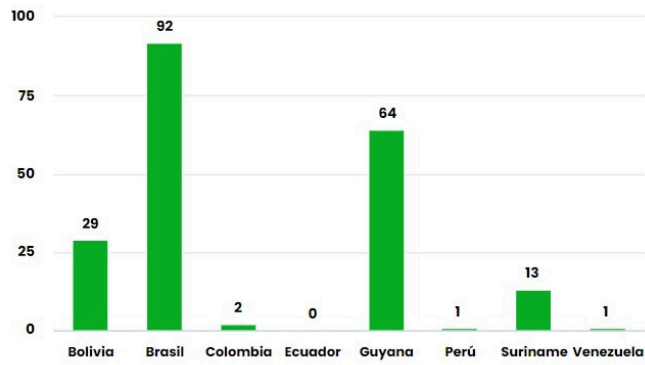
Total de eventos de Incendios-Quemas por País el día 13/03/24



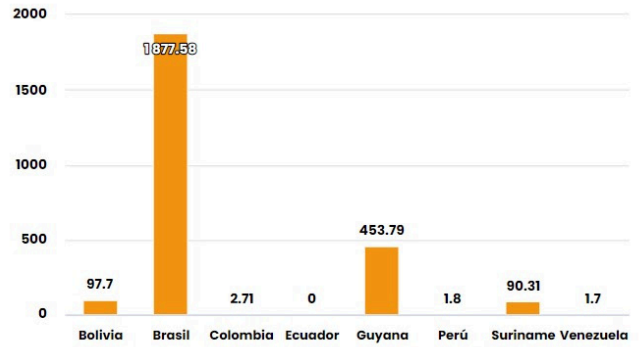
Número de hectáreas (miles) afectadas por País Miembro el día 13/03/24



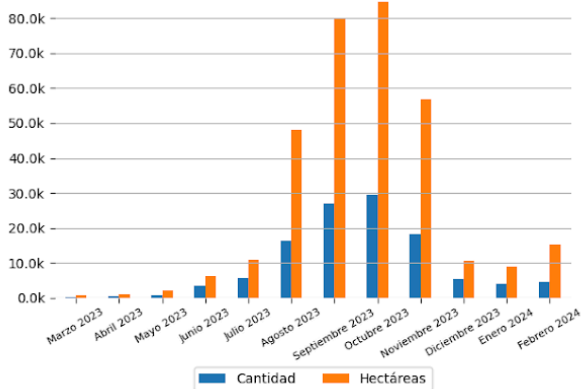
Número de nuevos eventos de Incendios-Quemas activados por País el día 13/03/24



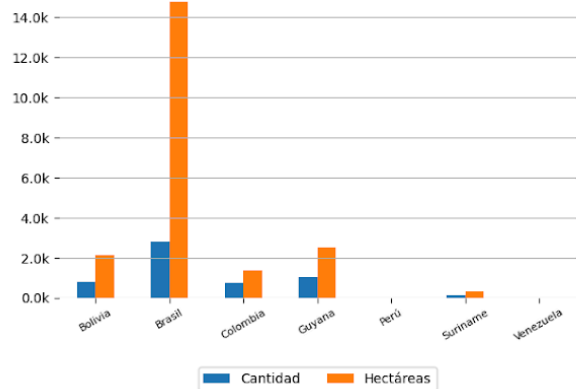
Hectáreas (miles) de área proyectada afectadas por nuevos eventos por País el día 13/03/24



Número de eventos de Incendios-Quemas durante los últimos 12 meses



Número de eventos de Incendios-Quemas en los PM durante el mes de 3-2024



10 ÁREAS NATURALES PROTEGIDAS MÁS AFECTADAS

- Floresta Nacional De Roraima - Brasil
- Floresta Nacional De Roraima - Brasil
- Floresta Nacional De Roraima - Brasil
- Parque Nacional Viruá - Brasil

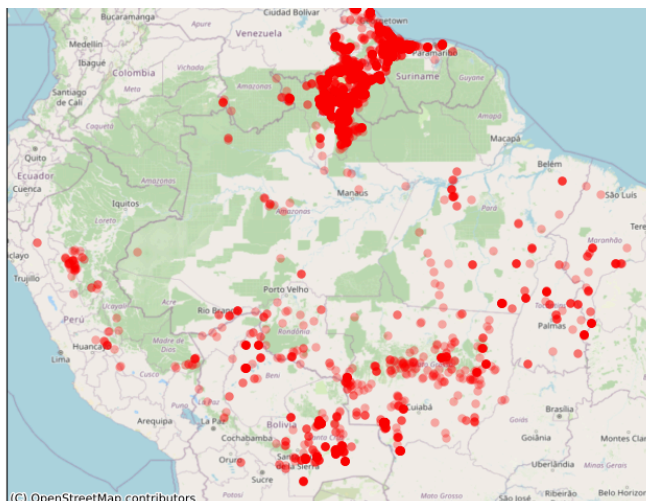
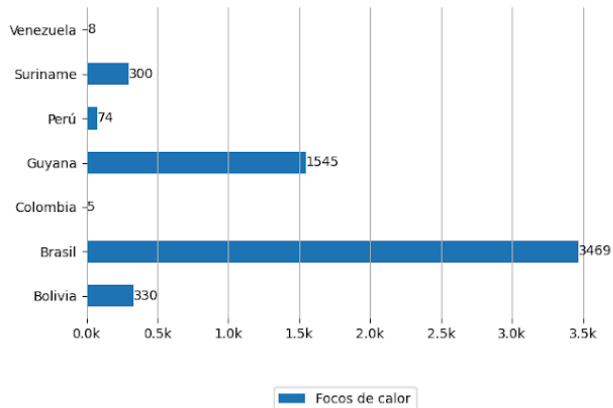
10 TERRITORIOS INDÍGENAS MÁS AFECTADOS

- Yanomami - Brasil
- Raposa Serra do Sol - Guyana
- Malacacheta - Brasil
- Serra da Moça - Brasil
- Moskow - Brasil
- Raposa Serra do Sol - Brasil
- Raposa Serra do Sol - Brasil
- Raposa Serra do Sol - Brasil
- Raposa Serra do Sol - Brasil
- Yanomami - Brasil



Focos de Calor

El siguiente reporte de Focos de Calor presenta información acerca de la detección satelital de variaciones en la temperatura de la superficie terrestre en el territorio Amazónico, con alta probabilidad de corresponder a Incendios o Quemas. Estos datos son obtenidos del portal de Datos abiertos del INPE



Pronósticos en la Región

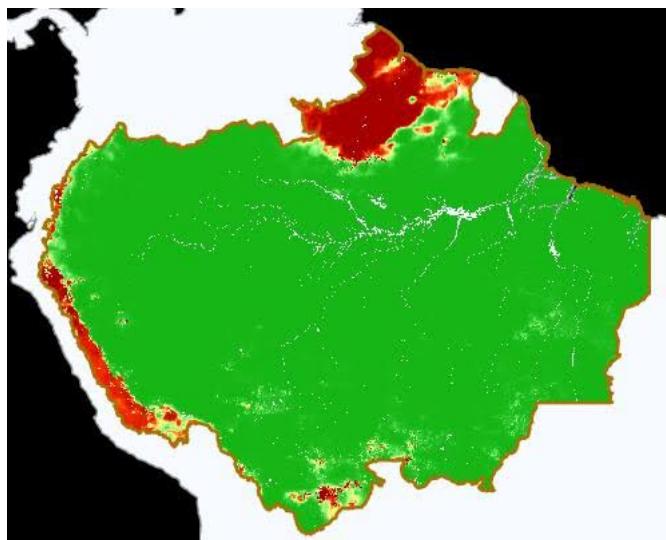
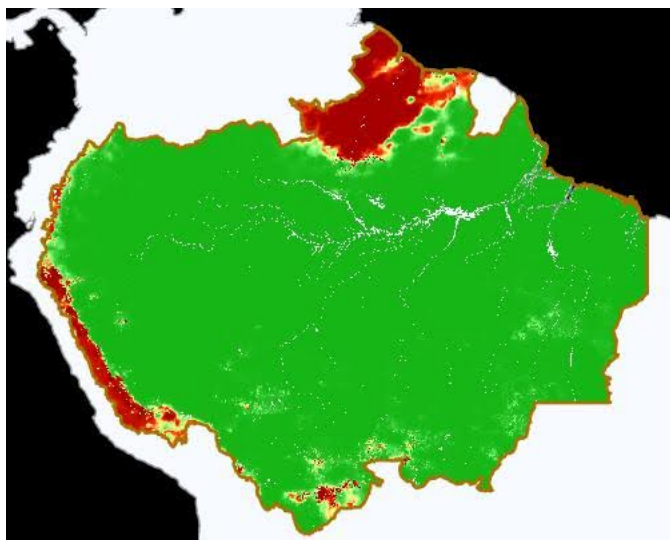


Riesgo de Incendios

Pronósticos de Riesgo de Fuego con el corte amazónico, los gráficos fueron obtenidos del Portal do Programa Queimadas do INPE

Pronóstico de Riesgo de Fuego del día 14/03/2024

Pronóstico de Riesgo de Fuego para el día 17/03/2024



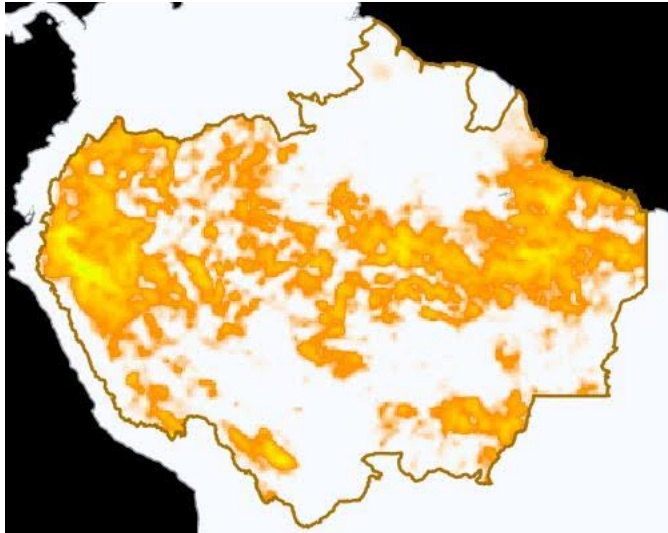
Leyenda



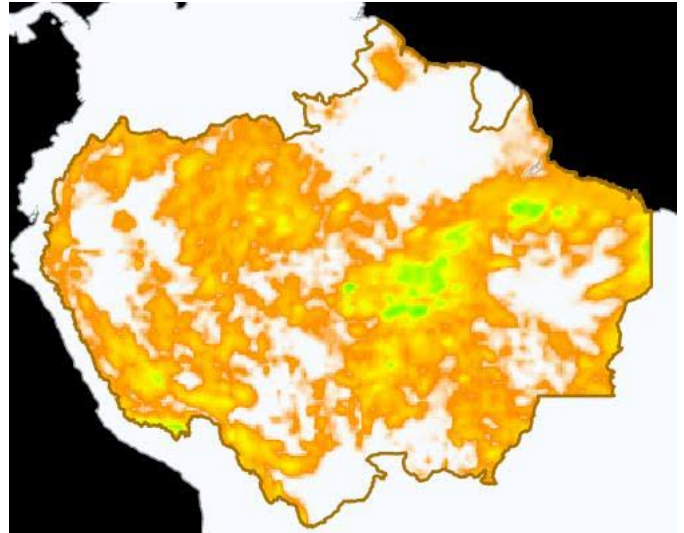
Precipitación

Pronósticos de Precipitación con el corte amazónico, los gráficos fueron obtenidos del Portal do Programa Queimadas do INPE

Pronósticos de Precipitación del día 14/03/2024



Pronósticos de Precipitación para el día 17/03/2024



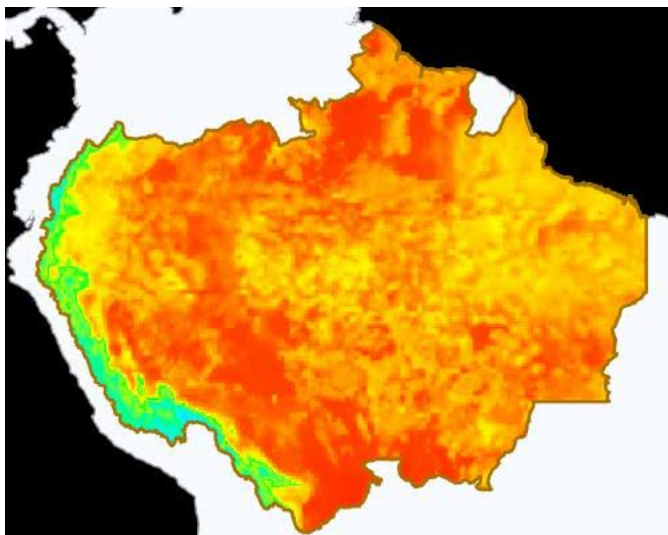
Leyenda



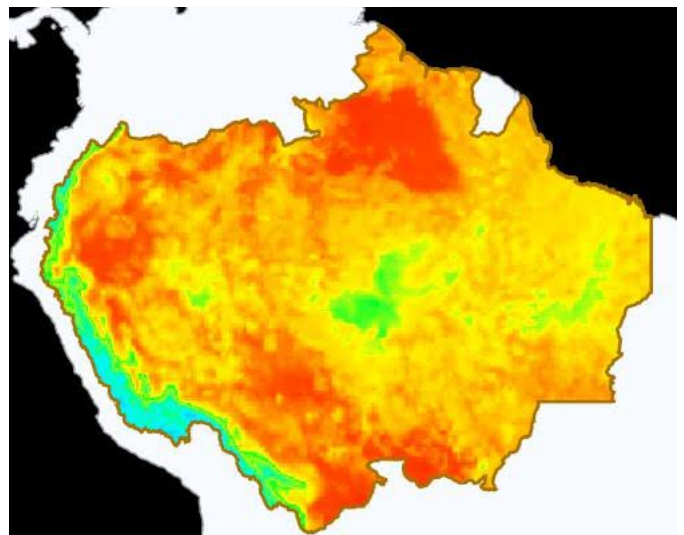
Temperatura Máxima

Pronósticos de Temperatura máxima con el corte amazónico, los gráficos fueron obtenidos del Portal do Programa Queimadas do INPE

Pronóstico de Temperatura Máxima del día
14/03/2024



Pronóstico de Temperatura Máxima para el día
17/03/2024



Leyenda





Eventos de Incendios Transfronterizos en los PM



Eventos de Incendios-Quemas activos cerca al límite de frontera el día 13/03/2024 (1 km de distancia)

ID del evento	Municipio	País próximo	Distancia aproximada en Km	Área afectada aprox. en hectáreas (miles)	Ver
4367198	Cuyuni Mazaruni - Guyana	Venezuela	0.54	3.03	Ver

Eventos de Incendios-Quemas activos sobre el límite de frontera el día 13/03/2024

ID del evento	Municipio	País frontera	Distancia aproximada en Km	Área afectada aprox. en hectáreas (miles)	Ver
4276988	Upper Takutu Upper Essequibo - Guyana	Brasil	Sobre Frontera	79.78	Ver
4342178	Bonfim - Brasil	Guyana	Sobre Frontera	3.44	Ver
4360273	Potaro Siparuni - Guyana	Guyana	Sobre Frontera	2.88	Ver
4362127	Upper Takutu Upper Essequibo - Guyana	Brasil	Sobre Frontera	1.11	Ver
4360069	Upper Takutu Upper Essequibo - Guyana	Brasil	Sobre Frontera	1.49	Ver
4361874	Bonfim - Brasil	Guyana	Sobre Frontera	2.18	Ver
4370554	Cuyuni Mazaruni - Guyana	Venezuela	Sobre Frontera	3.07	Ver



Clipping de Incendios



Resumen de reportes periodísticos de distintos medios de prensa de los Países Miembros

BRASIL

- MMA e Corpos de Bombeiros da Amazônia Legal reforçam cooperação para combater incêndios florestais. - Fuente: Ecoamazônia ([ver](#))
- Fumaça de incêndios volta a encobrir Boa Vista e ar fica como um dos piores dias para respirar. - Fuente: Globo Notícias ([ver](#))

- Número de incêndios florestais em Roraima em 2024 já é maior do que todo o ano passado. - Fuente: Globo Play Jornal hoje ([ver](#))
- Mato Grosso do Sul se prepara para enfrentar incêndios florestais no Pantanal em 2024. - Fuente: Jornal O-Sul-Mato-Grossense ([ver](#))

COLOMBIA

- Levantan alerta por mala calidad del aire en el suroccidente de Bogotá. - Fuente: infobae ([ver](#))
- Más de 200 personas ayudaron a apagar incendio en Valparaíso, Antioquia. - Fuente: El Colombiano ([ver](#))
- Grave incendio en Corrales no ha podido ser controlado: llamas superan 10 metros de altura. - Fuente: Noticias Caracol ([ver](#))
- “El cambio del clima es imparable y va a darse sí o sí” | ENTREVISTA. - Fuente: Mongabay ([ver](#))
- Nueva quema forestal alerta a los habitantes del suroccidente de Bogotá. - Fuente: infobae ([ver](#))
- Voraz incendio ha consumido cerca de 100 hectáreas de vegetación en Corrales, Boyacá. - Fuente: Noticias Caracol ([ver](#))

[VER DASHBOARD DE INCENDIOS DEL ORA](#)

