



Monitoreo de Incendios y Quemadas a Nivel de la Amazonía



MdE MIF




Memorando de Entendimiento de Cooperación y Asistencia Mutua para el Manejo Integral del Fuego entre los PM de la OTCA



Actualizado al **13/08/2024**, **23:05** hora estándar de Brasilia

- Número de eventos de Incendios-Quemas Activos en la Amazonía: **3106**
- Hectáreas (miles) afectadas por eventos de Incendios-Quemas Activos en la Amazonía: **40685.31**

Fuente de Datos:

- Centro Gestor e Operacional do Sistema de Proteção da Amazônia (CENSIPAM) 
- Instituto Nacional de Pesquisas Espaciais de Brasil (INPE) 
- Administración Nacional de Aeronáutica y el Espacio (NASA) , a través de sus satélites:
 - AQUA y TERRA con sus sensores MODIS C6 (1 km por pixel).
 - S-NPP con sus sensores VIIRS (375 metros por pixel).
 - NOAA-20 con sus sensores VIIRS (375 metros por pixel).

Elaboración: ORA / OTCA 2024

¿Qué es un evento de incendio?

Un "evento de incendio" se define como un 'geo-objeto' formado por el agrupamiento de focos de calor, a partir de las detecciones de los satélites en órbita polar. **Fuente** : [Painel do Fogo - FAQ CENSIPAM](#)



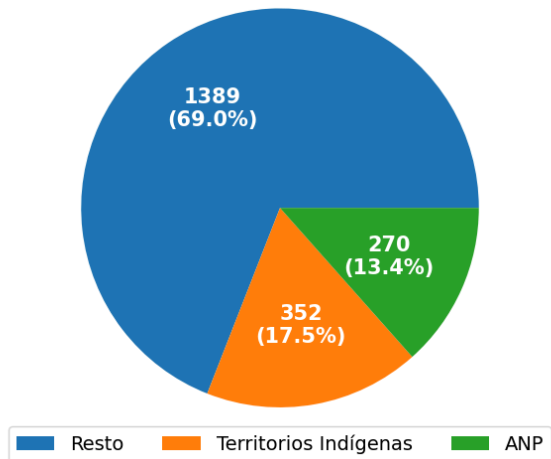
De acuerdo a los datos del "Panel del Fuego" facilitados por el CENSIPAM, el día 13 de agosto (23:01 p.m. de Brasilia), sobre el territorio de la Amazonía, se han registrado como "activos" a 3106 eventos de fuego, que representan un incremento del 10,5% respecto al día anterior. Así mismo el área proyectada o de influencia es de 40 600 000 hectáreas.

De estos eventos de fuego el 77,3% están ubicados sobre territorio de Brasil, el 13,2% sobre Bolivia, el 9,4% sobre el territorio de Perú y el restante 0,1% sobre el territorio de Guyana. Así mismo, no se han registrado eventos de fuego sobre los territorios de Colombia, Ecuador, Surinam y Venezuela.

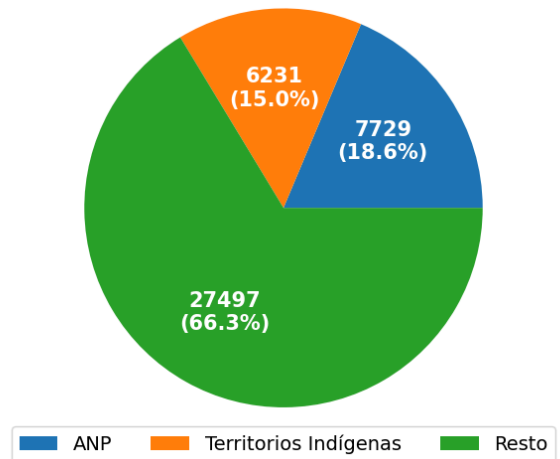
Así mismo, se ha identificado 06 eventos de fuego activos próximos a línea de frontera (hasta 1 km de distancia desde los límites territoriales hacia el interior de cada país), y 11 eventos activos sobre la línea de frontera, los 17 eventos de incendios tranfronterizos están localizados entre Bolivia y Brasil.

Además, es pertinente mencionar que al menos el 13,4% de estos eventos están desplegados sobre Áreas Naturales Protegidas (ANP). A la vez, es importante indicar que aproximadamente el 17,5% de eventos de incendio se localizan sobre Territorios Indígenas.

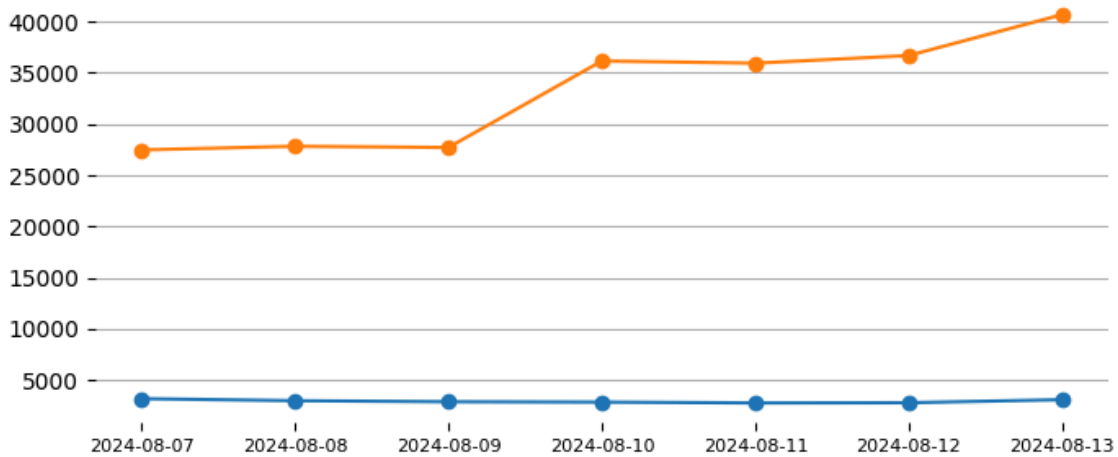
Número de eventos



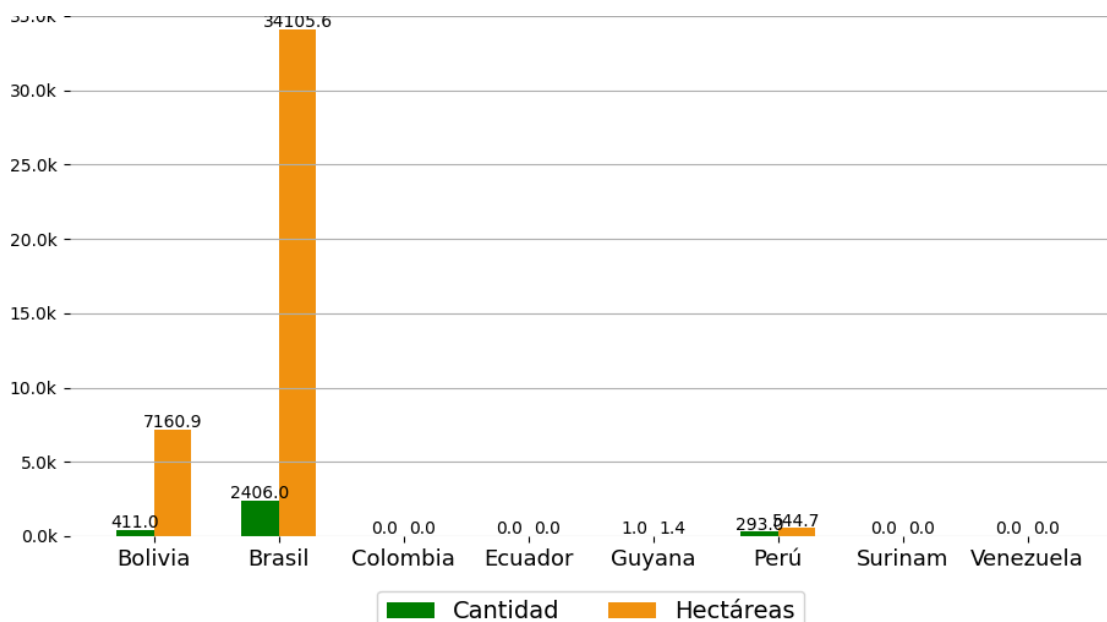
Número de hectáreas (miles) de área proyectada o de influencia



Eventos de Incendios- Quemas activos en la última semana

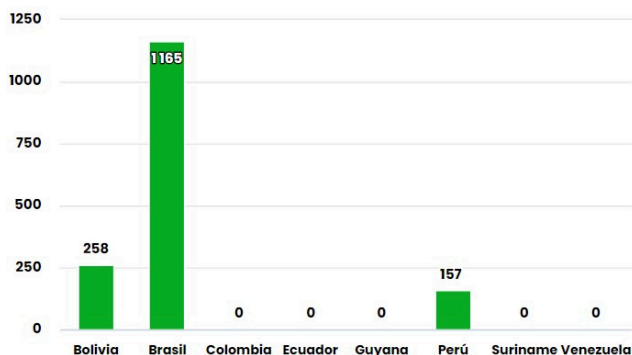


Número de Eventos de incendio-quemada y cantidad de Hectáreas afectadas por País el día: 13/08/2024

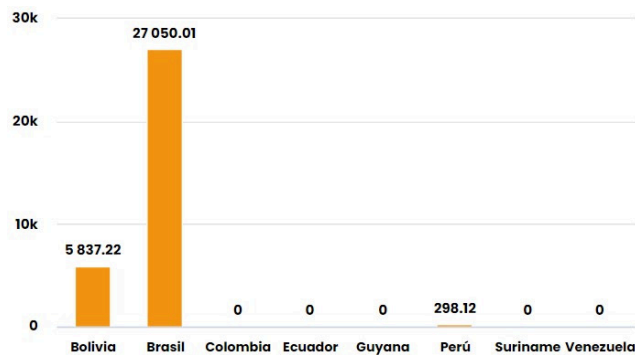


Número de nuevos eventos de Incendios-Quemas activados por País el día 13/08/24

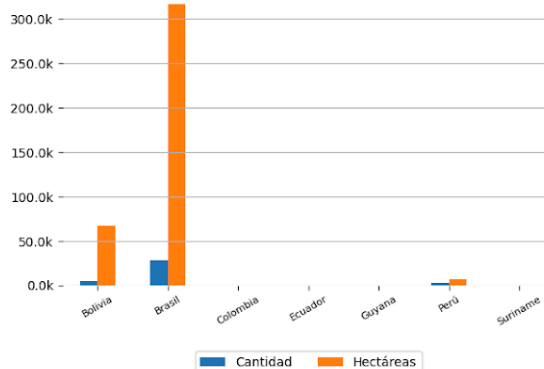
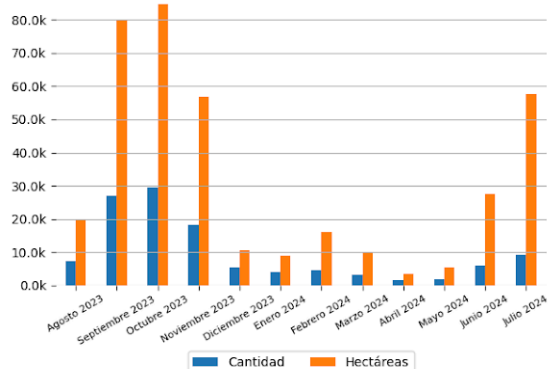
Hectáreas (miles) de área proyectada afectadas por nuevos eventos por País el día 13/08/24



Número de eventos de Incendios-Quemas durante los últimos 12 meses



Número de eventos de Incendios-Quemas en los PM durante el mes de 8-2024



10 ÁREAS NATURALES PROTEGIDAS MÁS AFECTADAS

- Floresta Nacional De Jacundá - Brasil
- Floresta Nacional Do Jamanxim - Brasil
- Parque Estadual De Guajará-Mirim - Brasil
- Parque Estadual De Guajará-Mirim - Brasil
- Parque Nacional Do Acari - Brasil
- Reserva Extrativista Rio Preto-Jacundá - Brasil
- Área De Proteção Ambiental Triunfo Do Xingu - Brasil
- Floresta Nacional Do Jamanxim - Brasil
- Floresta Nacional Do Jamanxim - Brasil
- Floresta Nacional Do Amaná, Floresta Nacional De Urupadi - Brasil

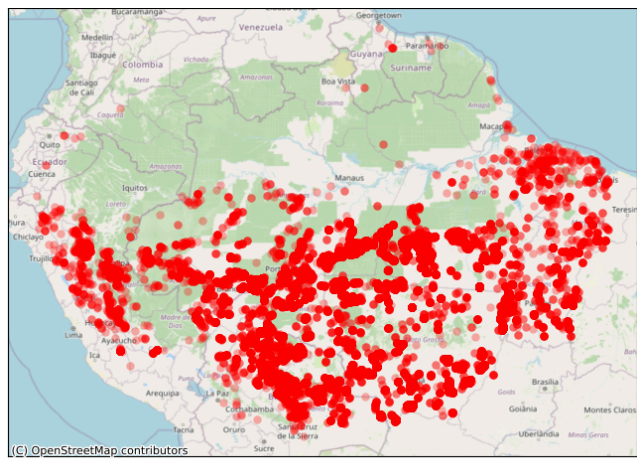
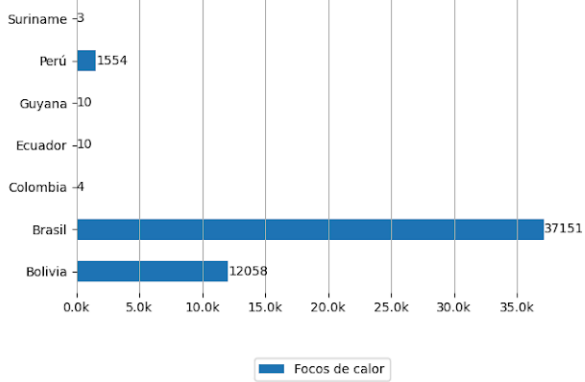
10 TERRITORIOS INDÍGENAS MÁS AFECTADOS

- Perigara - Brasil
- Kayapó - Brasil
- Karipuna - Brasil
- Utiariti - Brasil
- Areões - Brasil
- São Marcos - MT - Brasil
- Kayapó - Brasil
- Kayapó - Brasil
- Kayapó - Brasil
- Kayapó - Brasil



Focos de Calor

El siguiente reporte de Focos de Calor presenta información acerca de la detección satelital de variaciones en la temperatura de la superficie terrestre en el territorio Amazónico, con alta probabilidad de corresponder a Incendios o Quemas. Estos datos son obtenidos del portal de Datos abiertos del INPE



Pronósticos en la Región

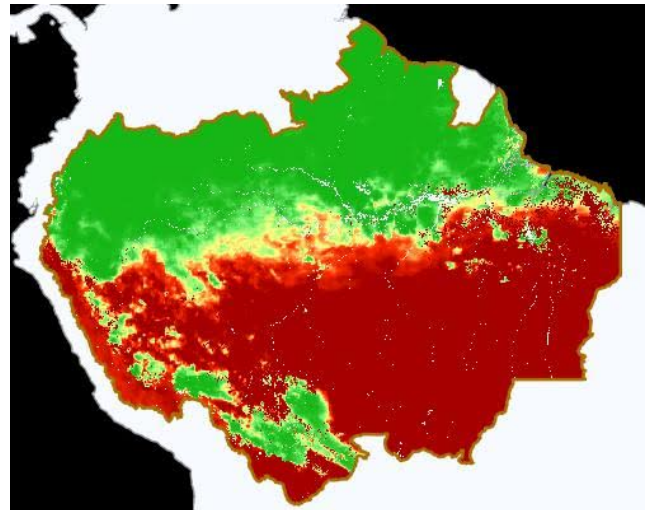
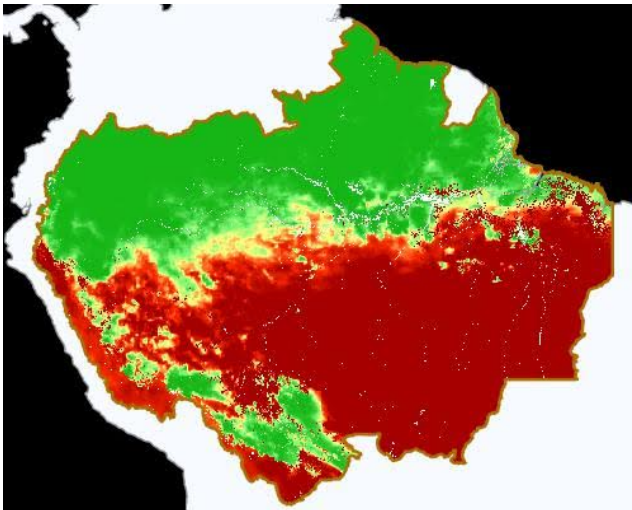


Riesgo de Incendios

Pronósticos de Riesgo de Fuego con el corte amazónico, los gráficos fueron obtenidos del Portal do Programa Queimadas do INPE

Pronóstico de Riesgo de Fuego del día 12/08/2024

Pronóstico de Riesgo de Fuego para el día 15/08/2024

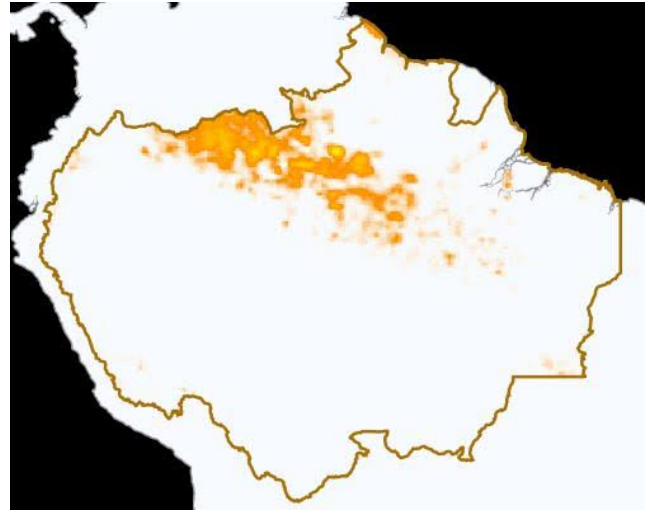
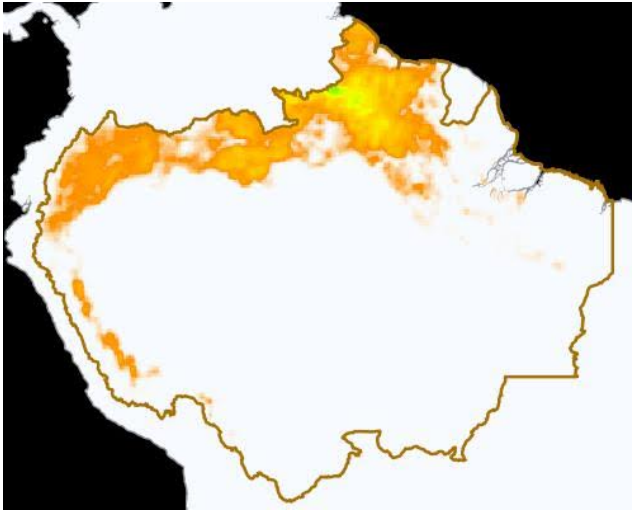


Legenda



Precipitación

Pronósticos de Precipitación con el corte amazónico, los gráficos fueron obtenidos del Portal do Programa Queimadas do INPE



Leyenda



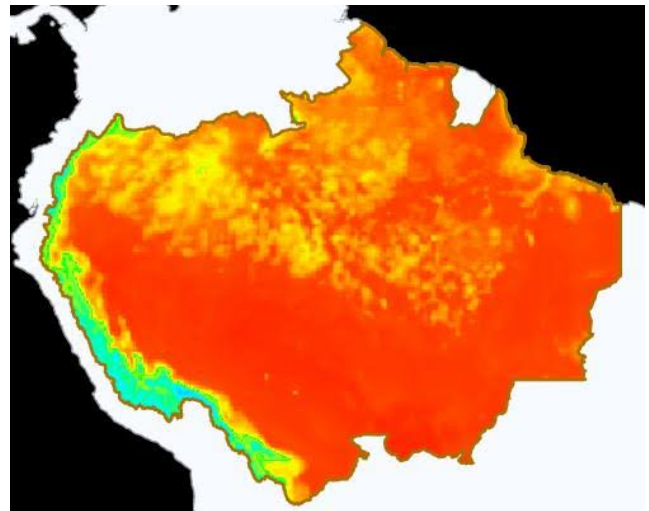
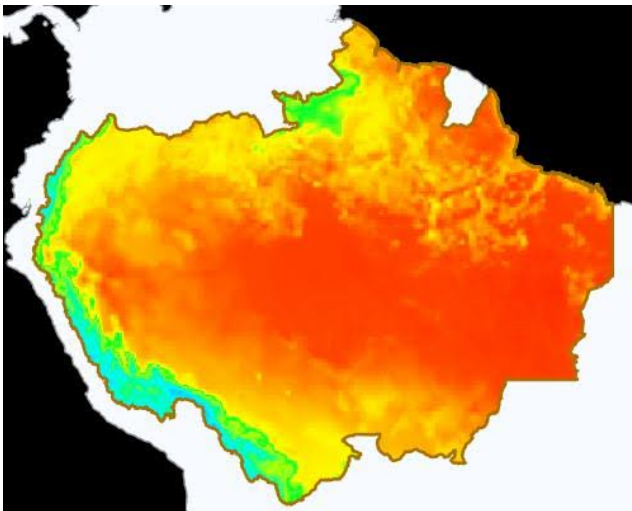
(mm)

➤ Temperatura Máxima

Pronósticos de Temperatura máxima con el corte amazónico, los gráficos fueron obtenidos del Portal do Programa Queimadas do INPE

Pronóstico de Temperatura Máxima del día
12/08/2024

Pronóstico de Temperatura Máxima para el día
15/08/2024



Leyenda



(°C)



Eventos de Incendios Transfronterizos en los PM



Eventos de Incendios-Quemas activos cerca al límite de frontera el día 13/08/2024 (1 km de distancia)

ID del evento	Municipio	País próximo	Distancia aproximada en Km	Área afectada aprox. en hectáreas (miles)	Ver
4601181	Guajará-Mirim - Brasil	Bolivia	0.02	12.99	Ver
4593837	Vaca Diéz - Bolivia	Brasil	0.85	39.49	Ver
4681915	Nova Mamoré - Brasil	Bolivia	0.13	5.22	Ver
4681901	Porto Velho - Brasil	Bolivia	0.97	1.75	Ver
4681912	Plácido de Castro - Brasil	Bolivia	0.91	1.22	Ver
4691767	Nova Mamoré - Brasil	Bolivia	0.63	1.48	Ver

Eventos de Incendios-Quemas activos sobre el límite de frontera el día 13/08/2024

ID del evento	Municipio	País frontera	Distancia aproximada en Km	Área afectada aprox. en hectáreas (miles)	Ver
4560448	Cáceres - Brasil	Bolivia	Sobre Frontera	449.51	Ver
4604097	Mamoré - Bolivia	Brasil	Sobre Frontera	59.08	Ver
4632175	José Miguel de Velasco - Bolivia	Brasil	Sobre Frontera	18.69	Ver
4568388	José Miguel de Velasco - Bolivia	Brasil	Sobre Frontera	865.71	Ver
4668637	José Miguel de Velasco - Bolivia	Brasil	Sobre Frontera	198.37	Ver
4664695	José Miguel de Velasco - Bolivia	Brasil	Sobre Frontera	7.01	Ver
4681308	Cáceres - Brasil	Bolivia	Sobre Frontera	86.64	Ver
4587654	Cáceres - Brasil	Bolivia	Sobre Frontera	8410.17	Ver
4669879	Cáceres - Brasil	Bolivia	Sobre Frontera	2.22	Ver
4675913	Iténez - Bolivia	Brasil	Sobre Frontera	2.99	Ver
4680165	Vaca Diéz - Bolivia	Brasil	Sobre Frontera	1.59	Ver



Clipping de Incendios



BOLIVIA

- Los incendios forestales alcanzan la segunda área protegida más grande de Bolivia. - Fuente: [swissinfo.ch \(ver\)](#)
- El freno a los incendios en Bolivia ya solo puede llegar “del cielo”. - Fuente: Diario Gestión [\(ver\)](#)
- En Santa Cruz se registran 20 incendios forestales activos y 9 municipios se declararon en desastre. - Fuente: Agencia de Noticias Fides [\(ver\)](#)
- Alerta extremo por incendios forestales en Salta: estos son los horarios de mayor peligro. - Fuente: Voces Críticas [\(ver\)](#)
- Bomberos forestales de Francia apoyarán en la sofocación de incendios en Santa Cruz. - Fuente: Agencia Boliviana de Información [\(ver\)](#)

BRASIL

- Corpo de Bombeiros combate 17 incêndios florestais em Mato Grosso. - Fuente: O Bom Da Notícia [\(ver\)](#)
- Amazônia inicia agosto com aumento de queimadas e avanço de fumaça. - Fuente: Amazonía Real [\(ver\)](#)
- Fumaça encobre Manaus em meio a aumento das queimadas. - Fuente: CNN Brasil [\(ver\)](#)
- Manaus volta a ser inundada por fumaça e governos falham diante de evidência de seca severa. - Fuente: Folha De S. Paulo [\(ver\)](#)
- Apuí registra mais da metade dos focos de incêndios florestais no sul do Amazonas. - Fuente: RealTime1 [\(ver\)](#)

PERÚ

- Incendios forestales podrían afectar el servicio de energía eléctrica en la ciudad de Ayacucho y sus provincias. - Fuente: Nota de Prensa MINEM [\(ver\)](#)
- Cajamarca en alerta: región registra 31 incendios forestales en lo que va del año. - Fuente: Andina Noticias [\(ver\)](#)
- Huaraz: reportan incendio forestal de gran magnitud en cerro San Cristóbal. - Fuente: La República [\(ver\)](#)
- Autoridades atienden incendios forestales en distritos de Independencia, Pira y San Marcos (Áncash). - Fuente: Módulo de Prensa-COEN [\(ver\)](#)

[VER DASHBOARD DE INCENDIOS DEL ORA](#)

[VER LISTA DE BOLETINES](#)

