



MdE MIF




Memorando de Entendimiento de Cooperación y Asistencia Mutua para el Manejo Integral del Fuego entre los PM de la OTCA



Actualizado al **14/04/2024**, **23:01** hora estándar de Brasilia

- Número de eventos de Incendios-Quemas Activos en la Amazonía: **524**
- Hectáreas (miles) afectadas por eventos de Incendios-Quemas Activos en la Amazonía: **2626.21**

Fuente de Datos:

- Centro Gestor e Operacional do Sistema de Proteção da Amazônia (CENSIPAM) 
- Instituto Nacional de Pesquisas Espaciales de Brasil (INPE) 
- Administración Nacional de Aeronáutica y el Espacio (NASA)  , a través de sus satélites:
 - AQUA y TERRA con sus sensores MODIS C6 (1 km por pixel).
 - S-NPP con sus sensores VIIRS (375 metros por pixel).
 - NOAA-20 con sus sensores VIIRS (375 metros por pixel).

Elaboración: ORA / OTCA 2024

¿Qué es un evento de incendio?

Un "evento de incendio" se define como un 'geo-objeto' formado por el agrupamiento de focos de calor, a partir de las detecciones de los satélites en órbita polar. **Fuente** : [Painel do Fogo - FAQ CENSIPAM](#)



De acuerdo a los datos del "Panel del Fuego" facilitados por el CENSIPAM, el día 14 de abril (23:01 p.m. de Brasilia), sobre el territorio de la Amazonía, se han registrado como "activos" a 524 eventos de fuego, que representa una reducción del 2.2% respecto al día anterior. Así mismo el área proyectada o de influencia es de 2 600 000 hectáreas.

De estos eventos de fuego el 36.6% están ubicados sobre territorio de Brasil, el 35.3% sobre Guyana, el 18.3% sobre Colombia, el 4.1% sobre Perú, el 3.8 sobre Surinam, así mismo, el número de eventos de fuego correspondientes a Bolivia y Venezuela en sumatoria corresponde al 1.5% restante. A la vez es importante indicar que no se han registrado eventos de fuego sobre el territorio de Ecuador.

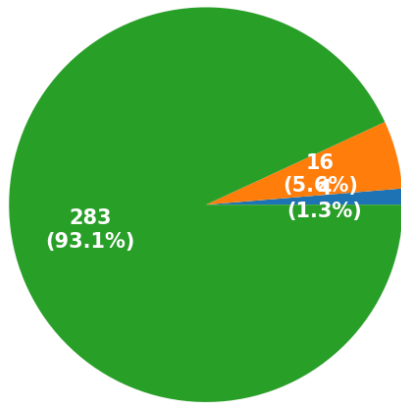
Así mismo se ha identificado 01 evento de fuego activo que se encuentra sobre la líneas de frontera entre los países de Venezuela y Brasil y ningún evento cerca a la línea de frontera (hasta 1 km de distancia desde los límites territoriales hacia el interior de cada país) .

Además, es pertinente mencionar que al menos el 1.31% de estos eventos están desplegados sobre Áreas Naturales Protegidas (ANP). A la vez, es importante indicar que aproximadamente el 5.57% de eventos de

incendio se localizan sobre Territorios Indígenas.

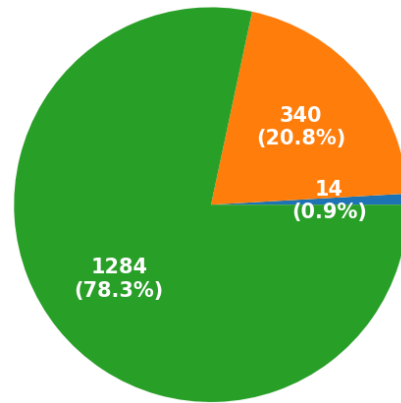
Eventos de Incendios-Quemas activos el día 14/04/2024

Número de eventos



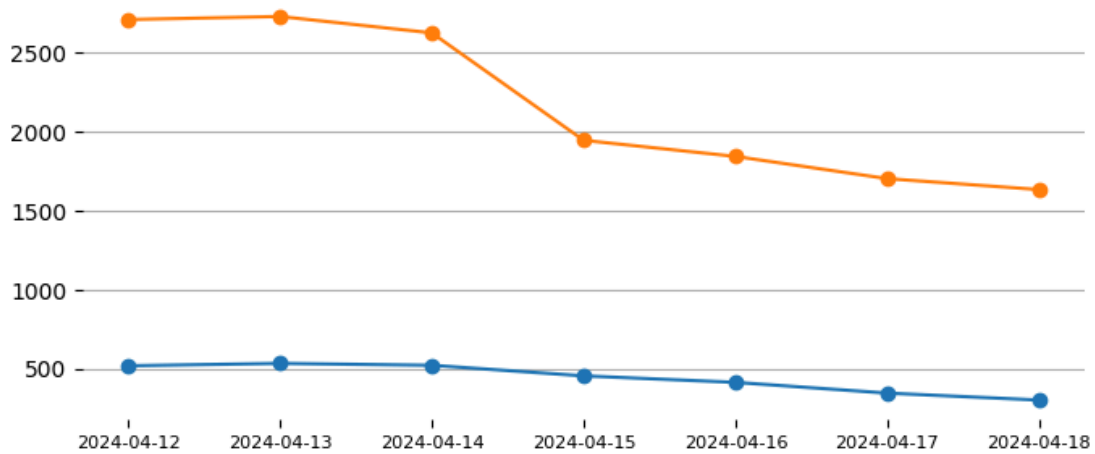
ANP Territorios Indígenas Resto

Número de hectáreas (miles) de área proyectada o de influencia

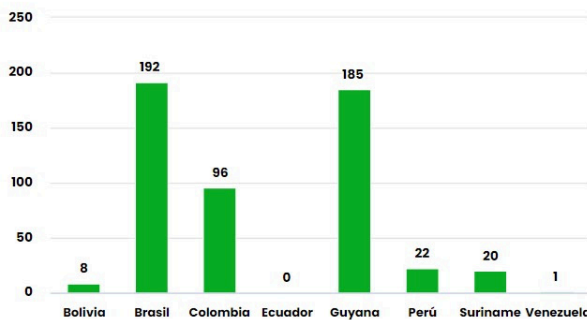


ANP Territorios Indígenas Resto

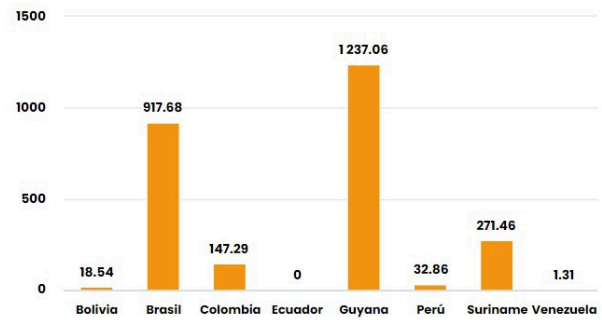
Eventos de Incendios- Quemas activos en la última semana



Total de eventos de Incendios-Quemas por País el día 14/04/24

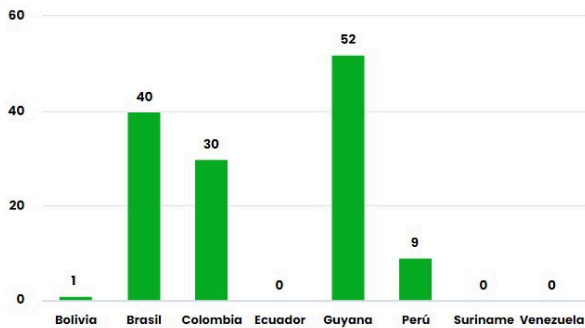


Número de hectáreas (miles) afectadas por País Miembro el día 14/04/24

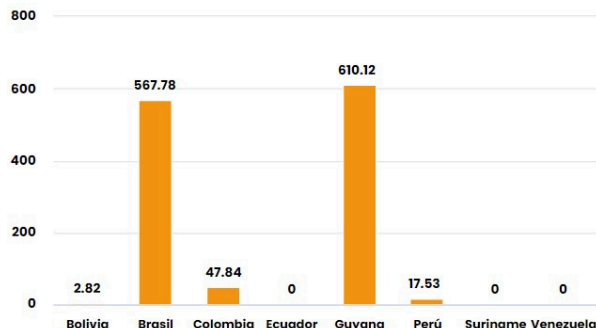


Número de nuevos eventos de Incendios-Quemas activados por País el día 14/04/24

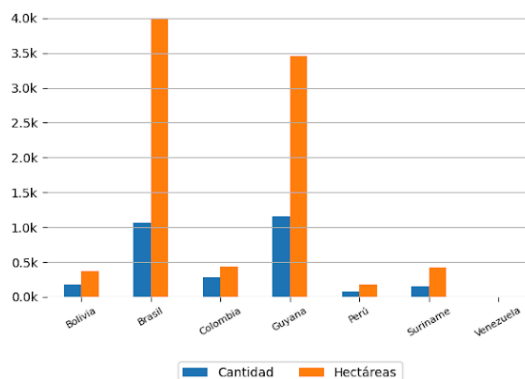
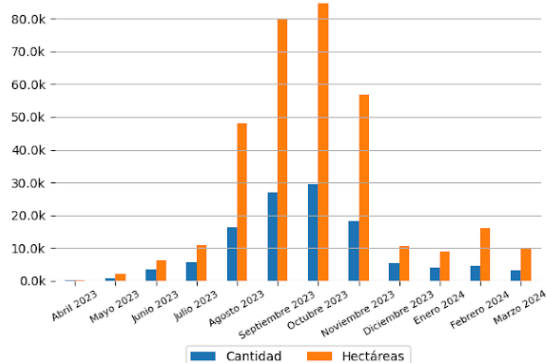
Hectáreas (miles) de área proyectada afectadas por nuevos eventos por País el día 14/04/24



Número de eventos de Incendios-Quemas durante los últimos 12 meses



Número de eventos de Incendios-Quemas en los PM durante el mes de 4-2024



10 ÁREAS NATURALES PROTEGIDAS MÁS AFECTADAS

10 TERRITORIOS INDÍGENAS MÁS AFECTADOS

- Malacacheta - Brasil
- Raposa Serra do Sol - Brasil
- Barata Livramento - Brasil
- Santa Inez - Brasil
- São Marcos - RR - Brasil
- Yanomami - Brasil
- Raposa Serra do Sol - Brasil
- Araçá - Brasil
- Yanomami - Brasil
- Raposa Serra do Sol - Brasil

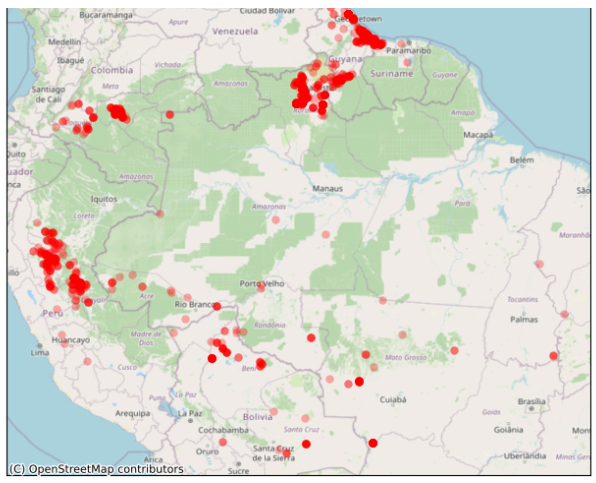
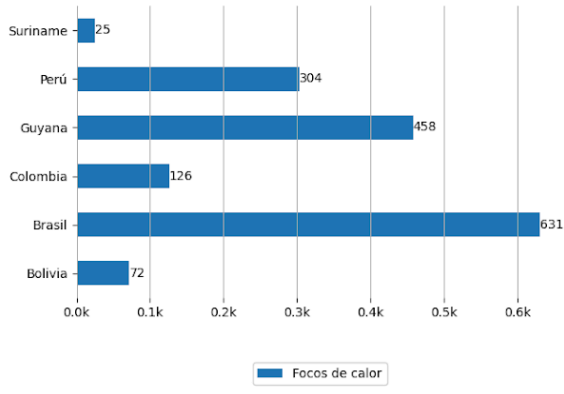


Focos de Calor

El siguiente reporte de Focos de Calor presenta información acerca de la detección satelital de variaciones en la temperatura de la superficie terrestre en el territorio Amazónico, con alta probabilidad de corresponder a Incendios o Quemas. Estos datos son obtenidos del portal de Datos abiertos del INPE

Focos de Calor por País del día 13/04/2024

Mapa de Distribución de focos de calor detectados el día 13/04/2024



Pronósticos en la Región

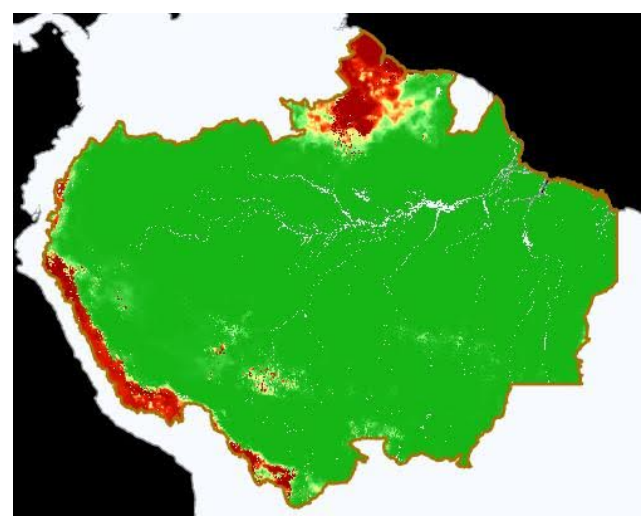
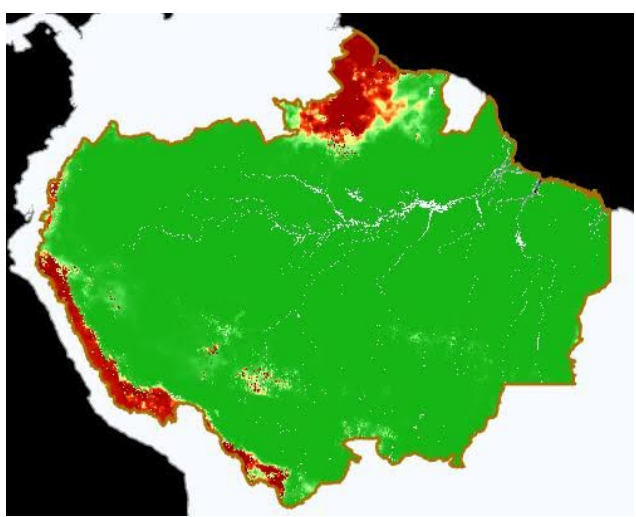


Riesgo de Incendios

Pronósticos de Riesgo de Fuego con el corte amazónico, los gráficos fueron obtenidos del Portal do Programa Queimadas do INPE

Pronóstico de Riesgo de Fuego del día 15/04/2024

Pronóstico de Riesgo de Fuego para el día 18/04/2024

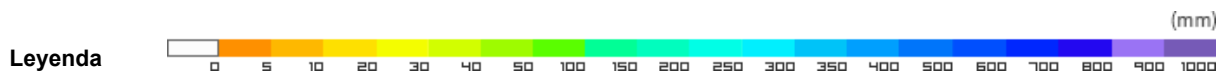
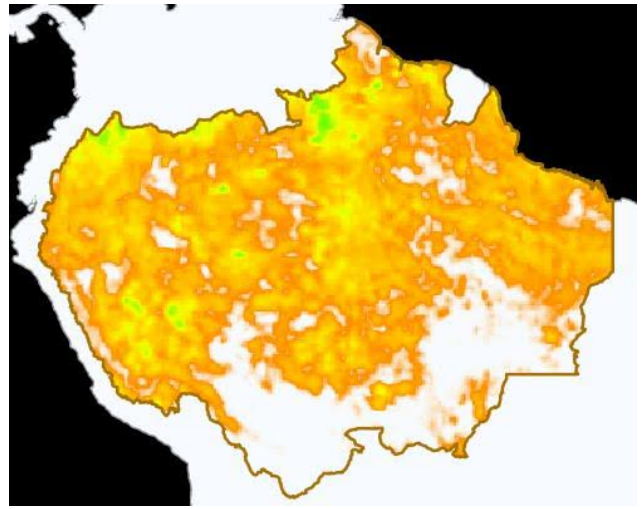
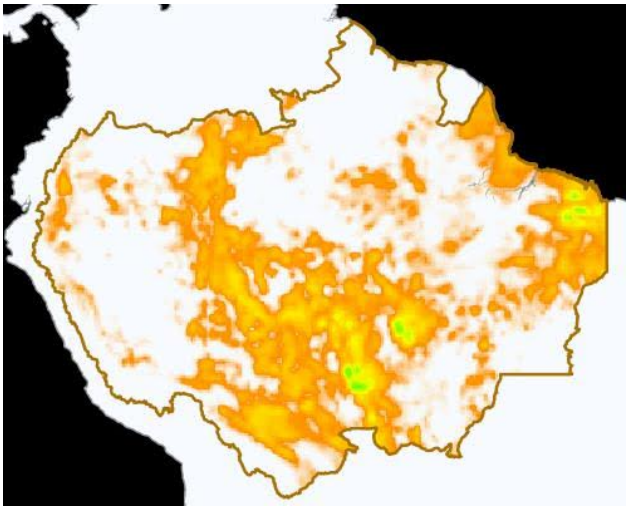


Leyenda



Precipitación

Pronósticos de Precipitación con el corte amazónico, los gráficos fueron obtenidos del Portal do Programa Queimadas do INPE

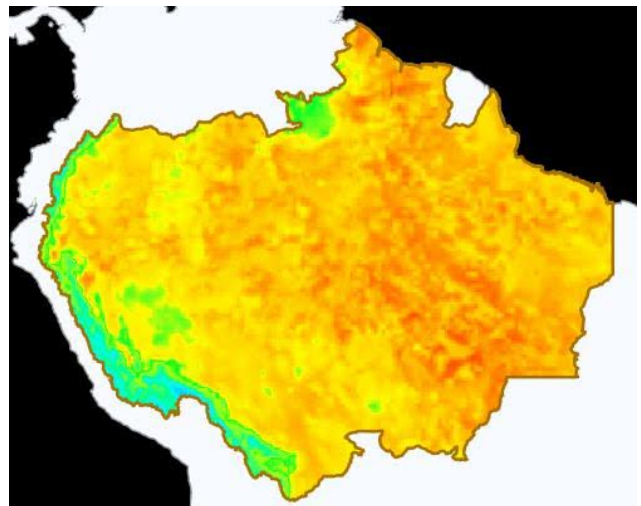
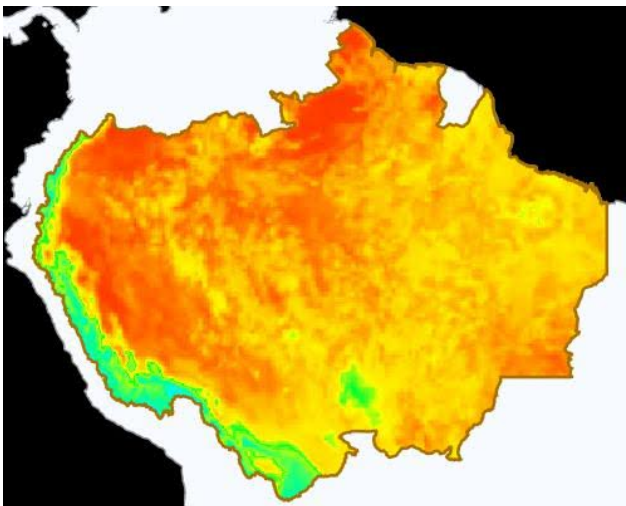


➤ Temperatura Máxima

Pronósticos de Temperatura máxima con el corte amazónico, los gráficos fueron obtenidos del Portal do Programa Queimadas do INPE

Pronóstico de Temperatura Máxima del día 15/04/2024

Pronóstico de Temperatura Máxima para el día 18/04/2024



Eventos de Incendios Transfronterizos en los PM



Eventos de Incendios-Quemas activos cerca al límite de frontera el día 14/04/2024 (1 km de distancia)

ID del evento	Municipio	País próximo	Distancia aproximada en Km	Área afectada aprox. en hectáreas (miles)	Ver
---	---	---	---	---	Ver

Eventos de Incendios-Quemas activos sobre el límite de frontera el día 14/04/2024

ID del evento	Municipio	País frontera	Distancia aproximada en Km	Área afectada aprox. en hectáreas (miles)	Ver
4465897	Pacaraima - Brasil	Venezuela	Sobre Frontera	3.35	Ver



Clipping de Incendios



Resumen de reportes periodísticos de distintos medios de prensa de los Países Miembros

BRASIL

- Seca faz incêndios em florestas maduras crescer mais de 150% na Amazônia. - Fuente: GRNEWS [\(ver\)](#)
- Incêndios em áreas de florestas maduras da amazônia cresceram 152% em 2023. - Fuente: Brasilagro Notícias [\(ver\)](#)
- Incêndios em áreas de floresta madura da Amazônia cresceram 152% em 2023. -Fuente: ClimalInfo [\(ver\)](#)
- Rio Branco seca e moradores ficam sem água por horas em Boa Vista. - Fuente: Amazônia Real [\(ver\)](#)
- Seca faz incêndios em florestas maduras crescer 152% na Amazônia. - Fuente: Agência Brasil [\(ver\)](#)
- Incêndios em áreas de florestas maduras cresceram 152% na Amazônia em 2023, aponta estudo. - Fuente: Agência FAPESP [\(ver\)](#)

GUYANA

- Guyana Wildfires. - Source: Magnetic Media [\(ver\)](#)
- 1000 wild fires recorded in Berbice within a week. - Source: Kaieteur News [\(ver\)](#)
- Guyana - Wildfires (PAHO, media) (ECHO Daily Flash of 10 April 2024). - Source: reliefweb [\(ver\)](#)

VENEZUELA

- Más de 300 personas evacuadas debido a un incendio en el estado Aragua. -Fuente: El Nacional [\(ver\)](#)
- Incendios forestales en Venezuela: NASA muestra la magnitud de los siniestros. -Fuente: La República [\(ver\)](#)
- Más de 3.000 incendios en Venezuela han afectado 61.000 hectáreas durante «temporada seca». -Fuente: El Nuevo Diario [\(ver\)](#)

[VER DASHBOARD DE INCENDIOS DEL ORA](#)

