



ORA
OBSERVATORIO REGIONAL AMAZÓNICO

OTCA
Organización del Tratado
de Cooperación Amazónica

Monitoreo de Incendios y Quemadas a Nivel de la Amazonía

MEMORANDO DE ENTENDIMIENTO
DE COOPERACIÓN Y ASISTENCIA MUTUA
PARA EL MANEJO INTEGRAL DEL FUEGO
ENTRE LOS PAÍSES MIEMBROS DE LA OTCA

MEMORANDUM OF UNDERSTANDING OF
COOPERATION AND MUTUAL ASSISTANCE
FOR THE INTEGRAL MANAGEMENT OF
FIRE AMONG FACTO MEMBER
COUNTRIES

MEMORANDUM OF UNDERSTANDING ON
COOPERATION AND MUTUAL ASSISTANCE
FOR THE INTEGRAL MANAGEMENT OF
FIRE AMONG FACTO MEMBER
COUNTRIES

MdE MIF




Memorando de
Entedimiento de
Cooperación y
Asistencia Mutua
para el Manejo
Integral del Fuego
entre los
PM de la OTCA



Actualizado al **14/08/2024** , **23:05** hora estándar de Brasilia

- Número de eventos de Incendios-Quemas Activos en la Amazonía: **3430**
- Hectáreas (miles) afectadas por eventos de Incendios-Quemas Activos en la Amazonía: **42997.74**

Fuente de Datos:

- Centro Gestor e Operacional do Sistema de Proteção da Amazônia (CENSIPAM) 
- Instituto Nacional de Pesquisas Espaciales de Brasil (INPE) 
- Administración Nacional de Aeronáutica y el Espacio (NASA)  , a través de sus satélites:
 - AQUA y TERRA con sus sensores MODIS C6 (1 km por pixel).
 - S-NPP con sus sensores VIIRS (375 metros por pixel).
 - NOAA-20 con sus sensores VIIRS (375 metros por pixel).

Elaboración: ORA / OTCA 2024

¿Qué es un evento de incendio?

Un "evento de incendio" se define como un 'geo-objeto' formado por el agrupamiento de focos de calor, a partir de las detecciones de los satélites en órbita polar. **Fuente** : [Painel do Fogo - FAQ CENSIPAM](#)



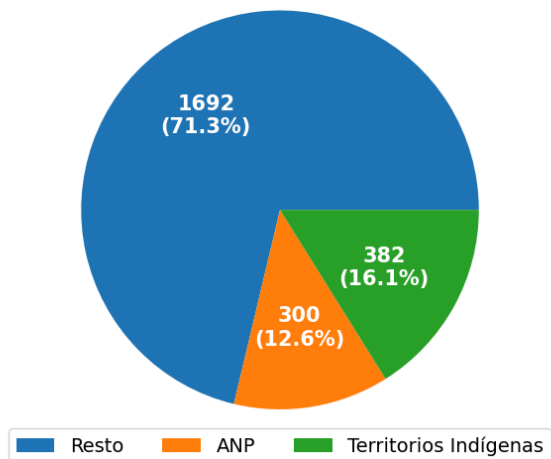
De acuerdo a los datos del "Panel del Fuego" facilitados por el CENSIPAM, el día 14 de agosto (23:01 p.m. de Brasilia), sobre el territorio de la Amazonía, se han registrado como "activos" a 3430 eventos de fuego, que representan un incremento del 10,4% respecto al día anterior. Así mismo el área proyectada o de influencia es de 40 600 000 hectáreas.

De estos eventos de fuego el 72,3% están ubicados sobre territorio de Brasil, el 15,6% sobre Bolivia, el 12% sobre el territorio de Perú y el restante 0,1% sobre el territorio de Guyana y Surinam. Así mismo, no se han registrado eventos de fuego sobre los territorios de Colombia, Ecuador y Venezuela.

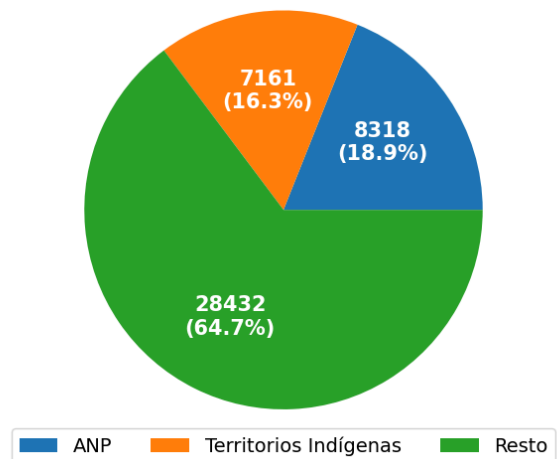
Así mismo, se ha identificado 09 eventos de fuego activos próximos a línea de frontera (hasta 1 km de distancia desde los límites territoriales hacia el interior de cada país), y 11 eventos activos sobre la línea de frontera, los 20 eventos de incendios tranfronterizos están localizados entre Bolivia y Brasil.

Además, es pertinente mencionar que al menos el 12.6% de estos eventos están desplegados sobre Áreas Naturales Protegidas (ANP). A la vez, es importante indicar que aproximadamente el 16.1% de eventos de incendio se localizan sobre Territorios Indígenas.

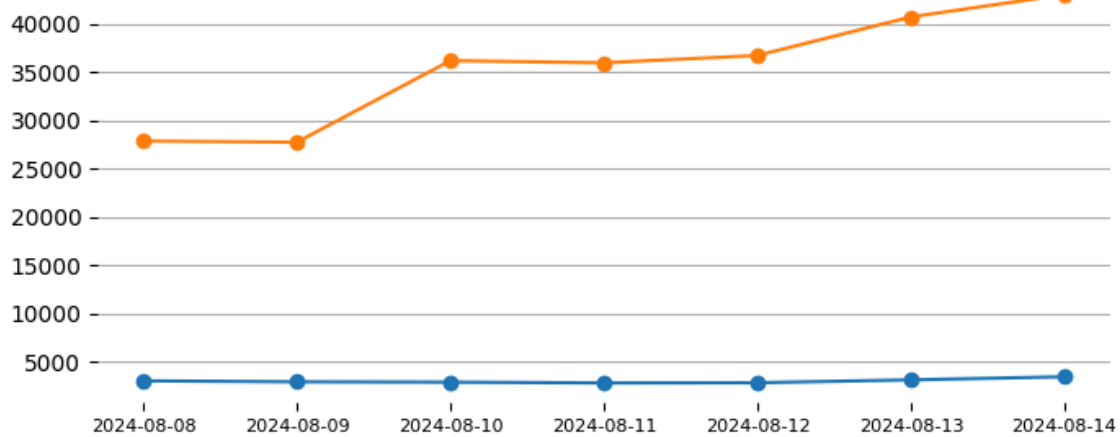
Número de eventos



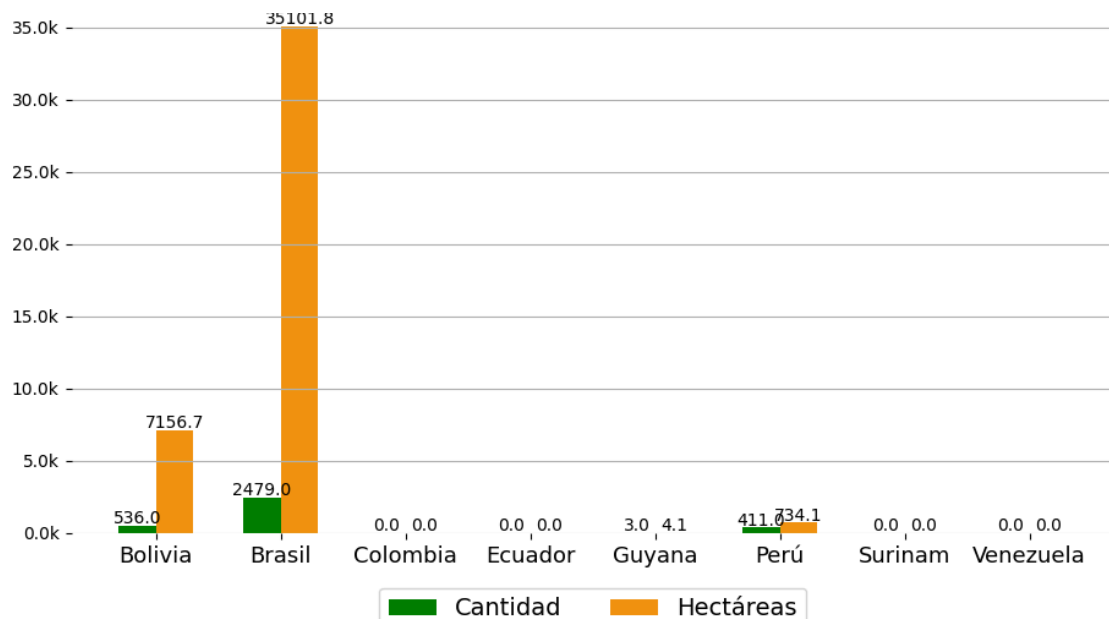
Número de hectáreas (miles) de área proyectada o de influencia



Eventos de Incendios- Quemas activos en la última semana

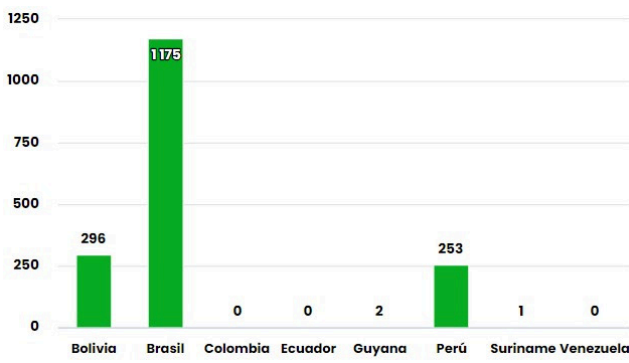


Número de Eventos de incendio-quemada y cantidad de Hectáreas afectadas por País el día: 14/08/2024

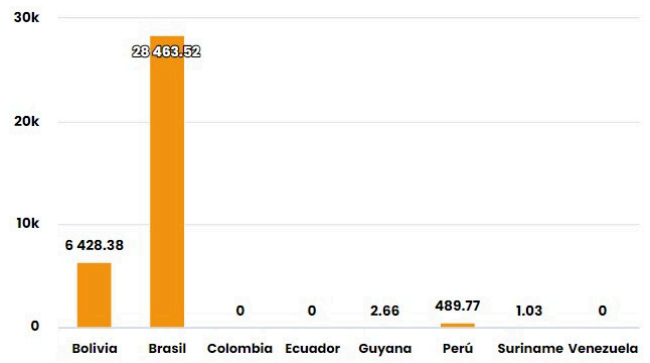


Número de nuevos eventos de Incendios-Quemas activados por País el día 14/08/24

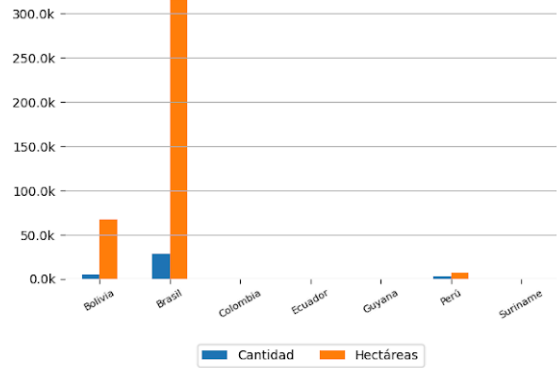
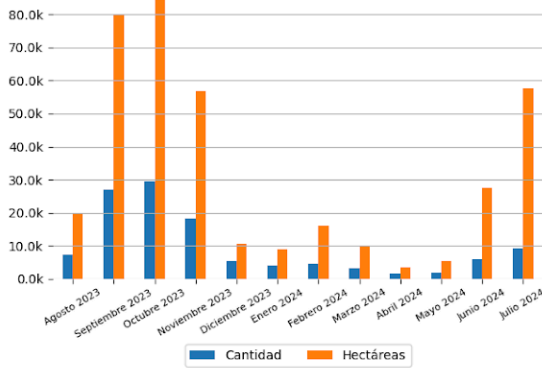
Hectáreas (miles) de área proyectada afectadas por nuevos eventos por País el día 14/08/24



Número de eventos de Incendios-Quemas durante los últimos 12 meses



Número de eventos de Incendios-Quemas en los PM durante el mes de 8-2024



10 ÁREAS NATURALES PROTEGIDAS MÁS AFECTADAS

- Parque Estadual De Guajará-Mirim - Brasil
- Floresta Nacional De Jacundá - Brasil
- Floresta Nacional Do Jamanxim - Brasil
- Parque Estadual De Guajará-Mirim - Brasil
- Parque Nacional Do Acari - Brasil
- Reserva Extrativista Rio Preto-Jacundá - Brasil
- Área De Proteção Ambiental Triunfo Do Xingu - Brasil
- Floresta Nacional Do Jamanxim - Brasil
- Floresta Nacional Do Jamanxim - Brasil
- Floresta Nacional Do Amaná, Floresta Nacional De Urupadi - Brasil

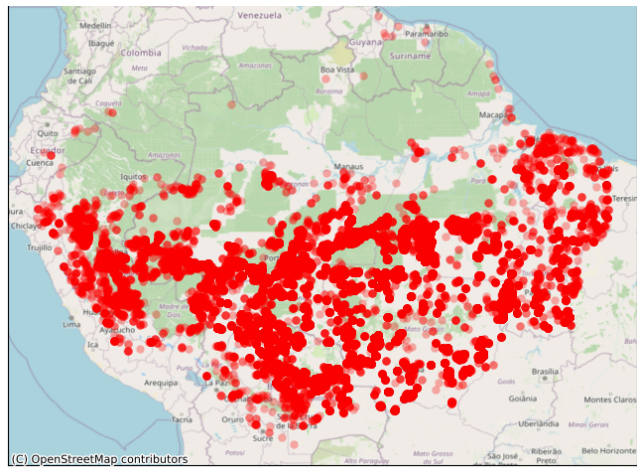
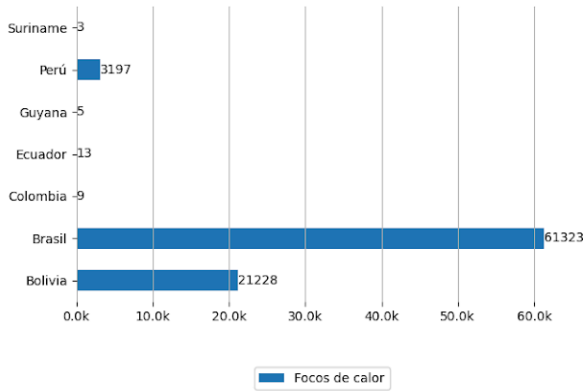
10 TERRITORIOS INDÍGENAS MÁS AFECTADOS

- Perigara - Brasil
- Kayapó - Brasil
- Karipuna - Brasil
- São Marcos - MT - Brasil
- Utiariti - Brasil
- Areões - Brasil
- Kayapó - Brasil
- Areões - Brasil
- Kayapó - Brasil
- Utaria Wyhyyna/Iròdu Iràna - Brasil

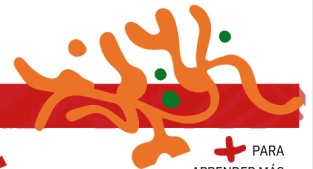


Focos de Calor

El siguiente reporte de Focos de Calor presenta información acerca de la detección satelital de variaciones en la temperatura de la superficie terrestre en el territorio Amazónico, con alta probabilidad de corresponder a Incendios o Quemas. Estos datos son obtenidos del portal de Datos abiertos del INPE



Pronósticos en la Región



PARA APRENDER MÁS

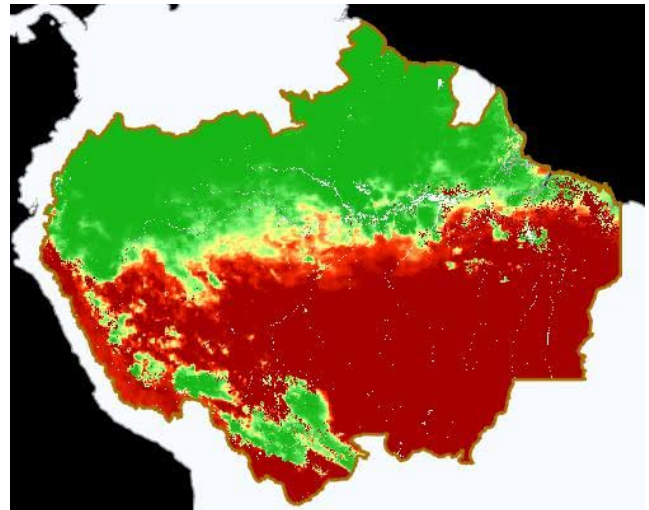
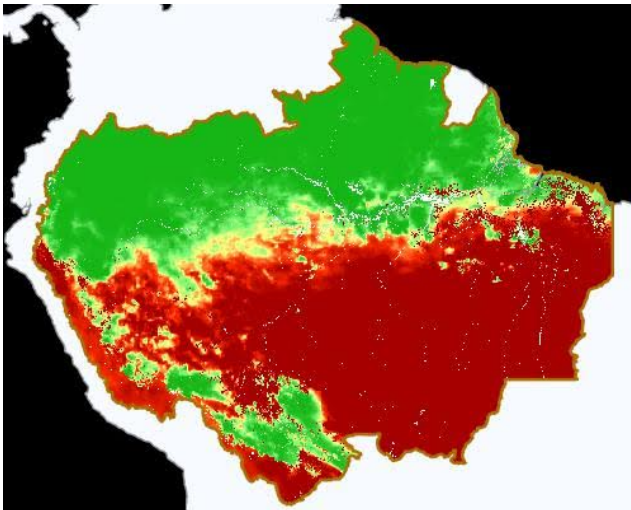


Riesgo de Incendios

Pronósticos de Riesgo de Fuego con el corte amazónico, los gráficos fueron obtenidos del Portal do Programa Queimadas do INPE

Pronóstico de Riesgo de Fuego del día 12/08/2024

Pronóstico de Riesgo de Fuego para el día 15/08/2024

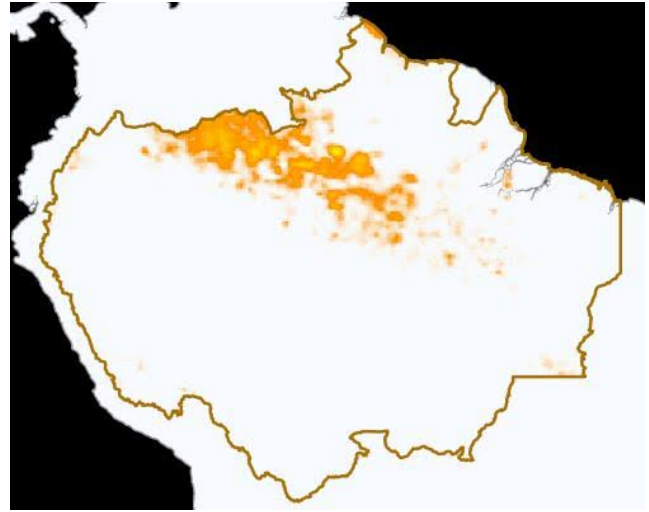
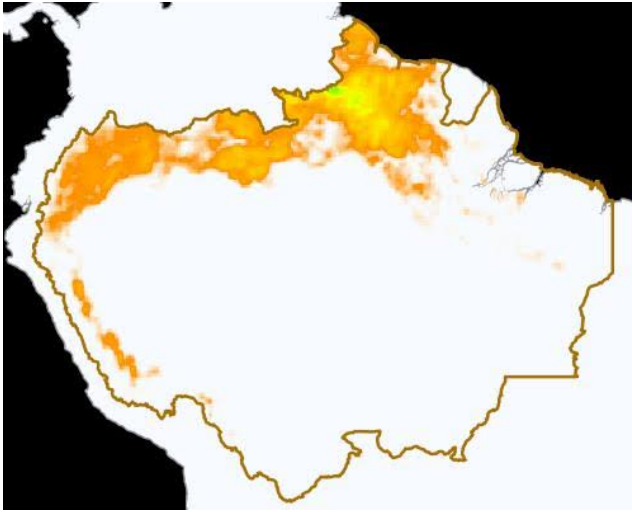


Leyenda

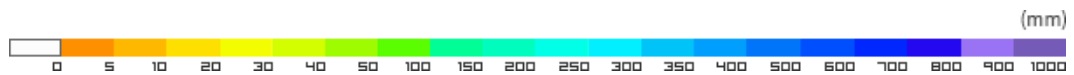


Precipitación

Pronósticos de Precipitación con el corte amazónico, los gráficos fueron obtenidos del Portal do Programa Queimadas do INPE



Leyenda



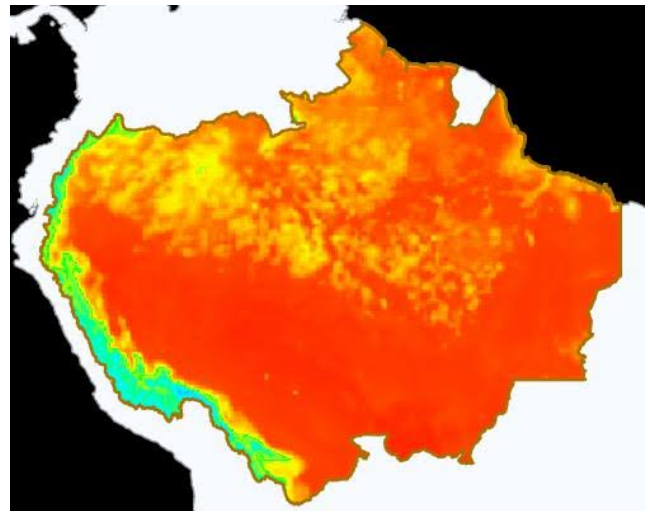
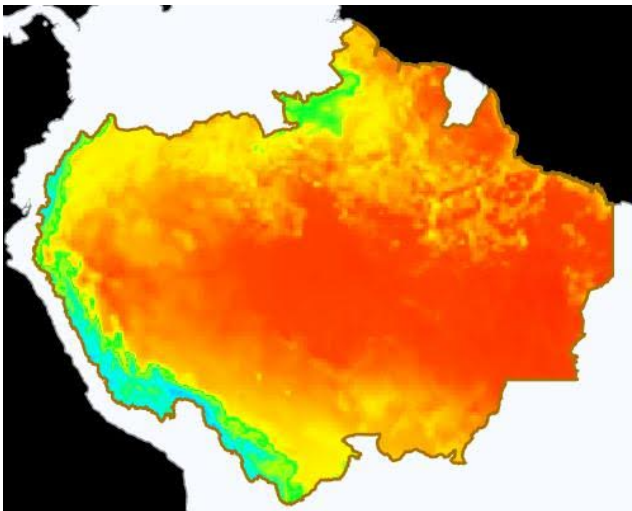
(mm)

Temperatura Máxima

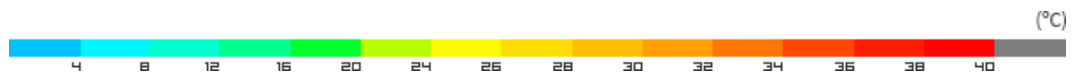
Pronósticos de Temperatura máxima con el corte amazónico, los gráficos fueron obtenidos del Portal do Programa Queimadas do INPE

Pronóstico de Temperatura Máxima del día 12/08/2024

Pronóstico de Temperatura Máxima para el día 15/08/2024



Leyenda



(°C)



Eventos de Incendios Transfronterizos en los PM



Eventos de Incendios-Quemas activos cerca al límite de frontera el día 14/08/2024 (1 km de distancia)

ID del evento	Municipio	País próximo	Distancia aproximada en Km	Área afectada aprox. en hectáreas (miles)	Ver
4601181	Guajar�-Mirim - Brasil	Bolivia	0.02	12.99	Ver
4593837	Vaca Di�z - Bolivia	Brasil	0.85	40.19	Ver
4681915	Nova Mamor� - Brasil	Bolivia	0.13	5.22	Ver
4691767	Nova Mamor� - Brasil	Bolivia	0.63	1.48	Ver
4698159	Jos� Miguel de Velasco - Bolivia	Brasil	0.79	1.85	Ver
4693603	Federico Rom�n - Bolivia	Brasil	0.99	1.38	Ver
4698393	Tahuamanu - Per�	Bolivia	0.08	1.17	Ver
4698675	Abel Iturralde - Bolivia	Per�	0.01	1.48	Ver
4693582	Santa Rosa do Purus - Brasil	Per�	0.99	1.97	Ver

Eventos de Incendios-Quemas activos sobre el l mite de frontera el d a 14/08/2024

ID del evento	Municipio	Pa�s frontera	Distancia aproximada en Km	�rea afectada aprox. en hect�reas (miles)	Ver
4560448	C�ceres - Brasil	Bolivia	Sobre Frontera	449.92	Ver
4604097	Mamor� - Bolivia	Brasil	Sobre Frontera	66.99	Ver
4632175	Jos� Miguel de Velasco - Bolivia	Brasil	Sobre Frontera	20.76	Ver
4568388	Jos� Miguel de Velasco - Bolivia	Brasil	Sobre Frontera	903.63	Ver
4668637	Jos� Miguel de Velasco - Bolivia	Brasil	Sobre Frontera	238.82	Ver
4664695	Jos� Miguel de Velasco - Bolivia	Brasil	Sobre Frontera	7.05	Ver
4587654	C�ceres - Brasil	Bolivia	Sobre Frontera	8680.22	Ver
4669879	C�ceres - Brasil	Bolivia	Sobre Frontera	2.4	Ver
4675913	It�nez - Bolivia	Brasil	Sobre Frontera	2.99	Ver
4681307	C�ceres - Brasil	Bolivia	Sobre Frontera	133.56	Ver
4696862	Porto Esperidi�o - Brasil	Bolivia	Sobre Frontera	22.63	Ver



Clipping de Incendios



Resumen de reportes periodísticos de distintos medios de prensa de los Países Miembros

BOLIVIA

- Los incendios forestales alcanzan la segunda área protegida más grande de Bolivia. - Fuente: Visión360 Periodismo Global ([ver](#))
- Los incendios forestales alcanzan la segunda área protegida más grande de Bolivia. - Fuente: [swissinfo.ch](#) ([ver](#))
- El freno a los incendios en Bolivia ya solo puede llegar “del cielo”. -Fuente: Diario Gestión ([ver](#))
- En Santa Cruz se registran 20 incendios forestales activos y 9 municipios se declararon en desastre. -Fuente: Agencia de Noticias Fides ([ver](#))
- Alerta extremo por incendios forestales en Salta: estos son los horarios de mayor peligro. -Fuente: Voces Críticas ([ver](#))

BRASIL

- Brasil em chamas: fumaça dos incêndios no Pantanal e na Amazônia equivale a 5 anos de poluição em SP. -Fuente: ClimaInfo.org ([ver](#))
- Incêndios na Amazônia brasileira em 2024 dobraram em relação ao mesmo período do ano passado. -Fuente: O Globo com agências internacionais — Manaus ([ver](#))
- Corpo de Bombeiros combate 17 incêndios florestais em Mato Grosso. -Fuente: O Bom Da Notícia ([ver](#))
- Amazônia inicia agosto com aumento de queimadas e avanço de fumaça. -Fuente: Amazonía Real ([ver](#))
- Fumaça encobre Manaus em meio a aumento das queimadas. -Fuente: CNN Brasil ([ver](#))

PERÚ

- Condiciones atmosféricas favorecerán incendios forestales en la Sierra y Selva. -Fuente: Diario Gestión ([ver](#))
- Incendios forestales podrían afectar el servicio de energía eléctrica en la ciudad de Ayacucho y sus provincias. -Fuente: Nota de Prensa MINEM ([ver](#))
- Cajamarca en alerta: región registra 31 incendios forestales en lo que va del año. -Fuente: Andina Noticias ([ver](#))
- Huaraz: reportan incendio forestal de gran magnitud en cerro San Cristóbal. -Fuente: La República ([ver](#))

[VER DASHBOARD DE INCENDIOS DEL ORA](#)

[VER LISTA DE BOLETINES](#)

