






Actualizado al **15/04/2024 , 23:01** hora estándar de Brasilia

- Número de eventos de Incendios-Quemas Activos en la Amazonía: **457**
- Hectáreas (miles) afectadas por eventos de Incendios-Quemas Activos en la Amazonía: **1946.79**

Fuente de Datos:

- Centro Gestor e Operacional do Sistema de Proteção da Amazônia (CENSIPAM) 
- Instituto Nacional de Pesquisas Espaciales de Brasil (INPE) 
- Administración Nacional de Aeronáutica y el Espacio (NASA)  , a través de sus satélites:
 - AQUA y TERRA con sus sensores MODIS C6 (1 km por pixel).
 - S-NPP con sus sensores VIIRS (375 metros por pixel).
 - NOAA-20 con sus sensores VIIRS (375 metros por pixel).

Elaboración: ORA / OTCA 2024

MdE MIF

Memorando de Entendimiento de Cooperación y Asistencia Mutua para el Manejo Integral del Fuego entre los PM de la OTCA



¿Qué es un evento de incendio?

Un "evento de incendio" se define como un 'geo-objeto' formado por el agrupamiento de focos de calor, a partir de las detecciones de los satélites en órbita polar. **Fuente** : [Painel do Fogo - FAQ CENSIPAM](#)



De acuerdo a los datos del "Panel del Fuego" facilitados por el CENSIPAM, el día 15 de abril (23:01 p.m. de Brasilia), sobre el territorio de la Amazonía, se han registrado como "activos" a 457 eventos de fuego, que representa una reducción del 12.7% respecto al día anterior. Así mismo el área proyectada o de influencia es de 1 900 000 hectáreas.

De estos eventos de fuego el 38.2% están ubicados sobre territorio de Brasil, el 31.2% sobre Colombia, el 22.1% sobre Guyana, el 4.6 % sobre Perú, así mismo, el número de eventos de fuego correspondientes a Bolivia y Surinam en sumatoria corresponde al 3.7% restante. A la vez es importante indicar que no se han registrado eventos de fuego sobre los territorios de Ecuador y Venezuela.

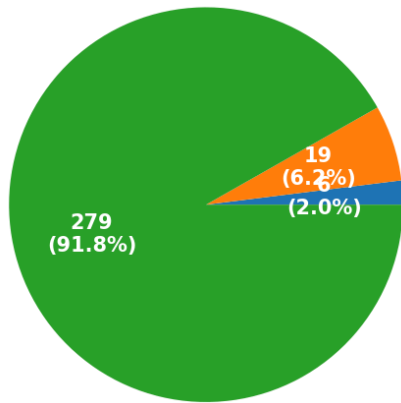
Así mismo se ha identificado 01 evento de fuego activo que se encuentra sobre la líneas de frontera entre los países de Venezueal y Brasil y ningun evento cerca a la línea de frontera (hasta 1 km de distancia desde los límites territoriales hacia el interior de cada país) .

Además, es pertinente mencionar que al menos el 1.97% de estos eventos están desplegados sobre Áreas Naturales Protegidas (ANP). A la vez, es importante indicar que aproximadamente el 6.23% de eventos de

incendio se localizan sobre Territorios Indígenas.

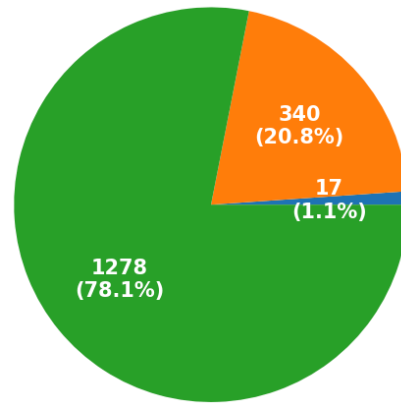
Eventos de Incendios-Quemas activos el día 15/04/2024

Número de eventos



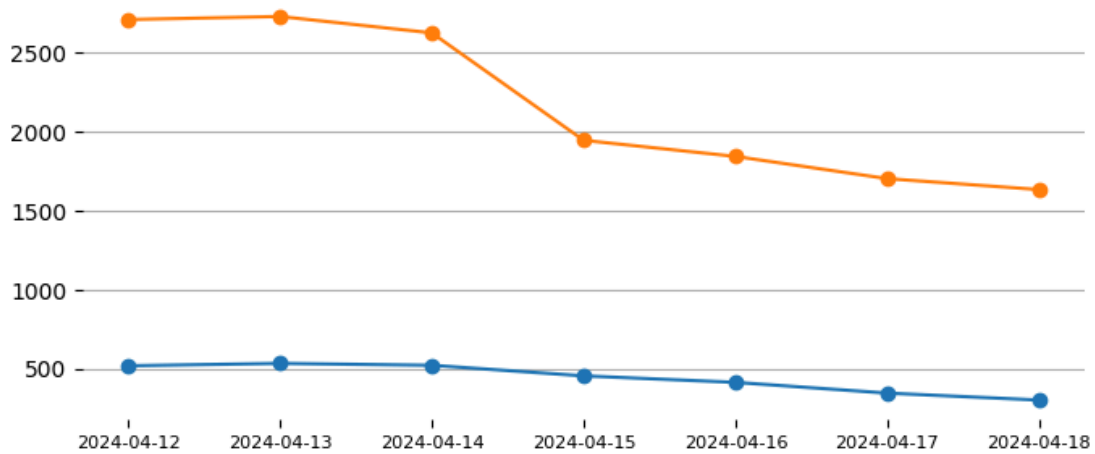
■ ANP ■ Territorios Indígenas ■ Resto

Número de hectáreas (miles) de área proyectada o de influencia

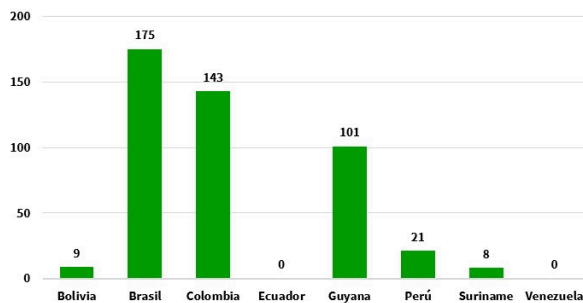


■ ANP ■ Territorios Indígenas ■ Resto

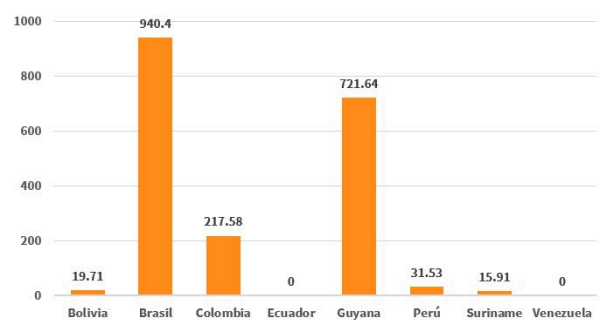
Eventos de Incendios- Quemas activos en la última semana



Total de eventos de Incendios-Quemas por País el día 15/04/24

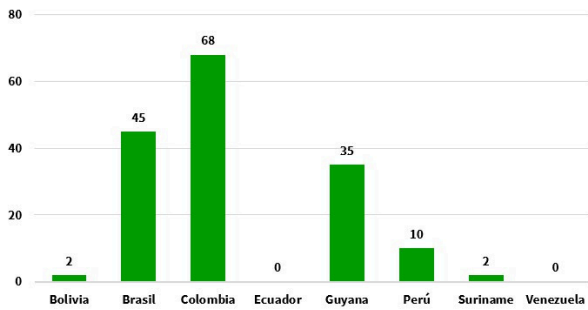


Número de hectáreas (miles) afectadas por País Miembro el día 15/04/24

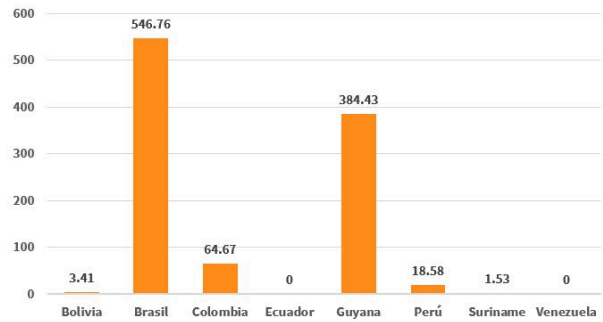


Número de nuevos eventos de Incendios-Quemas activados por País el día 15/04/24

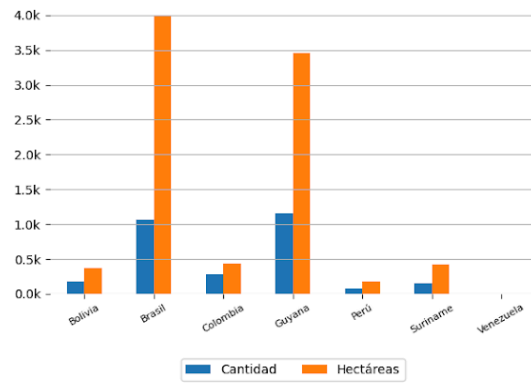
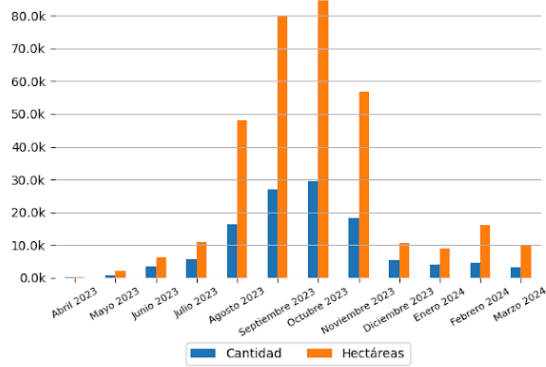
Hectáreas (miles) de área proyectada afectadas por nuevos eventos por País el día 15/04/24



Número de eventos de Incendios-Quemas durante los últimos 12 meses



Número de eventos de Incendios-Quemas en los PM durante el mes de 4-2024



10 ÁREAS NATURALES PROTEGIDAS MÁS AFECTADAS

- Estação Ecológica De Maracá - Brasil
- Floresta Nacional De Roraima - Brasil

10 TERRITORIOS INDÍGENAS MÁS AFECTADOS

- Malacacheta - Brasil
- Boqueirão - Brasil
- Yanomami - Brasil
- Santa Inez - Brasil
- Moskow - Brasil
- Yanomami - Brasil
- São Marcos - RR - Brasil
- Araçá - Brasil
- São Marcos - RR - Brasil
- São Marcos - RR - Brasil

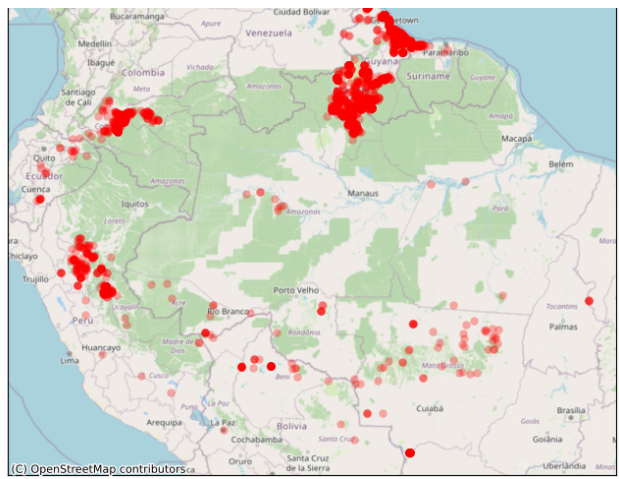
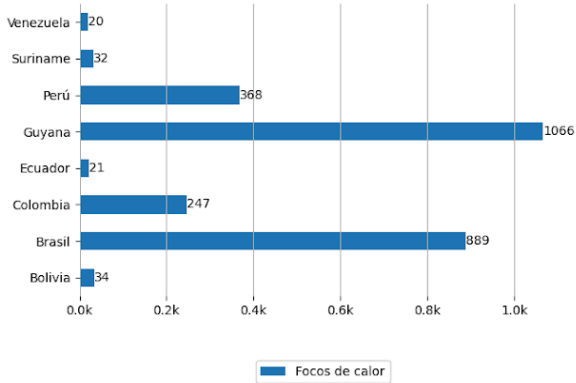


Focos de Calor

El siguiente reporte de Focos de Calor presenta información acerca de la detección satelital de variaciones en la temperatura de la superficie terrestre en el territorio Amazónico, con alta probabilidad de corresponder a Incendios o Quemas. Estos datos son obtenidos del portal de Datos abiertos del INPE

Focos de Calor por País del día 14/04/2024

Mapa de Distribución de focos de calor detectados el día 14/04/2024



Pronósticos en la Región

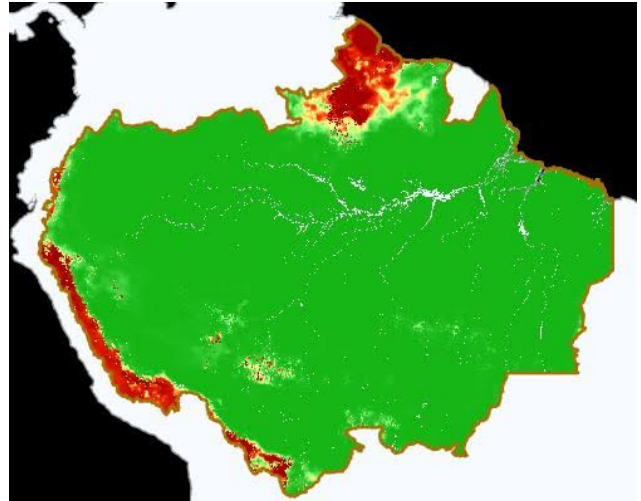
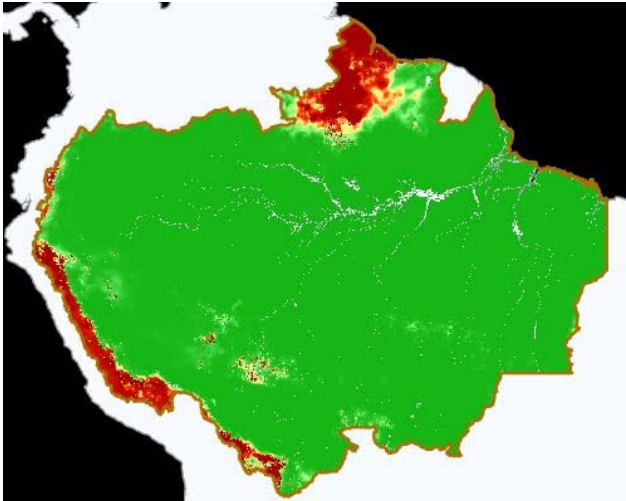


Riesgo de Incendios

Pronósticos de Riesgo de Fuego con el corte amazónico, los gráficos fueron obtenidos del Portal do Programa Queimadas do INPE

Pronóstico de Riesgo de Fuego del día 15/04/2024

Pronóstico de Riesgo de Fuego para el día 18/04/2024

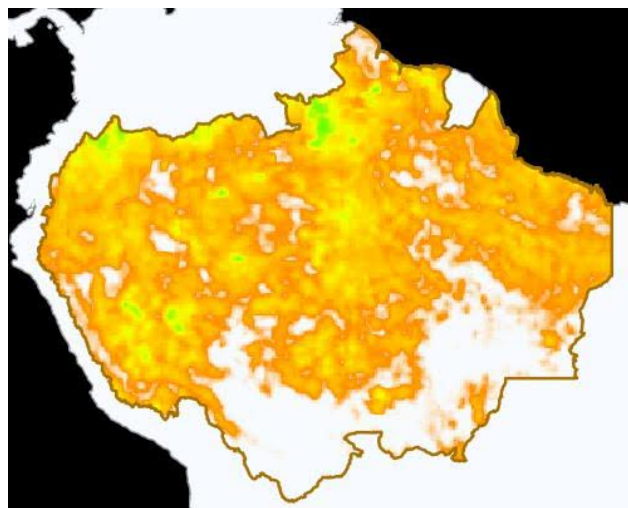
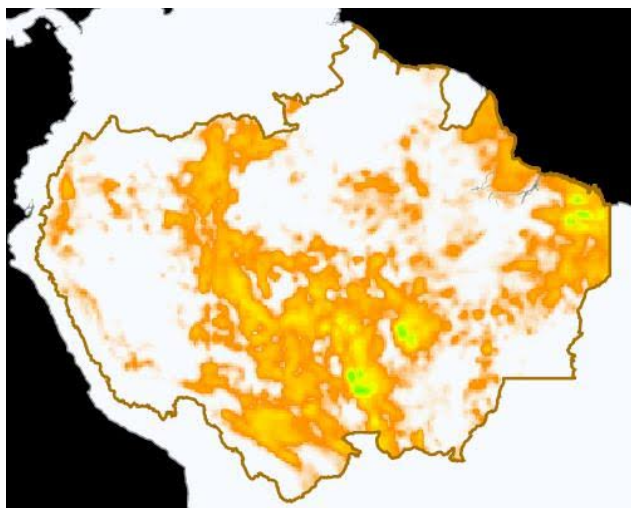


Leyenda



Precipitación

Pronósticos de Precipitación con el corte amazónico, los gráficos fueron obtenidos del Portal do Programa Queimadas do INPE

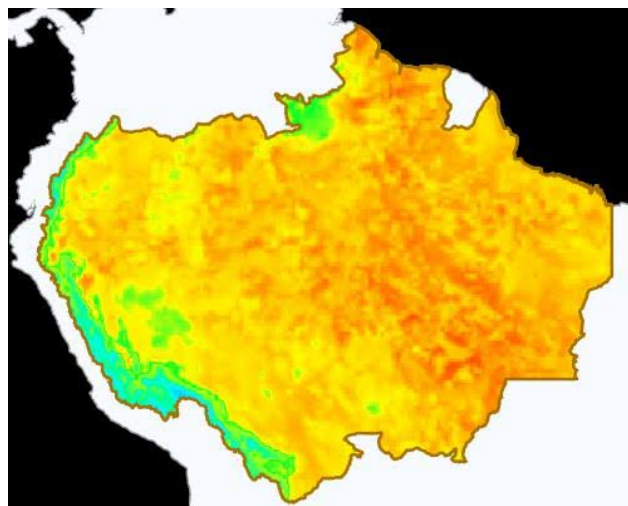
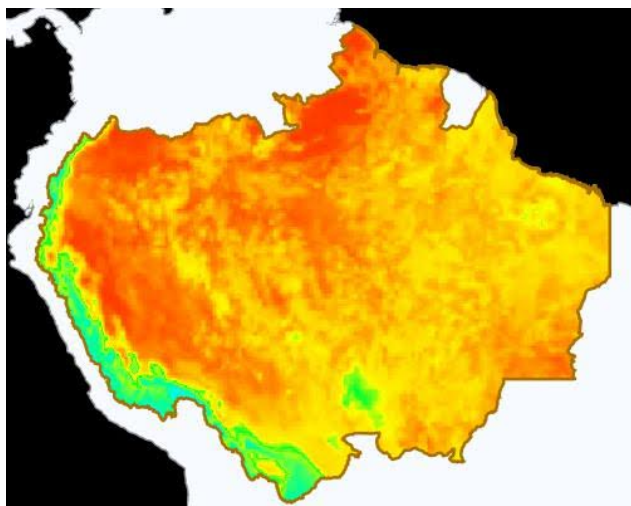


➤ Temperatura Máxima

Pronósticos de Temperatura máxima con el corte amazónico, los gráficos fueron obtenidos del Portal do Programa Queimadas do INPE

Pronóstico de Temperatura Máxima del día 15/04/2024

Pronóstico de Temperatura Máxima para el día 18/04/2024



Eventos de Incendios Transfronterizos en los PM



ID del evento	Municipio	País próximo	Distancia aproximada en Km	Área afectada aprox. en hectáreas (miles)	Ver
---	---	---	---	---	Ver

Eventos de Incendios-Quemas activos sobre el límite de frontera el día 15/04/2024

ID del evento	Municipio	País frontera	Distancia aproximada en Km	Área afectada aprox. en hectáreas (miles)	Ver
4465897	Pacaraima - Brasil	Venezuela	Sobre Frontera	3.35	Ver



Clipping de Incendios



Resumen de reportes periodísticos de distintos medios de prensa de los Países Miembros

BRASIL

- Seca faz incêndios em florestas maduras crescer mais de 150% na Amazônia. - Fuente: GRNEWS [\(ver\)](#)
- Incêndios em áreas de florestas maduras da amazônia cresceram 152% em 2023. - Fuente: Brasilagro Notícias [\(ver\)](#)
- Incêndios em áreas de floresta madura da Amazônia cresceram 152% em 2023. -Fuente: ClimaInfo [\(ver\)](#)
- Rio Branco seca e moradores ficam sem água por horas em Boa Vista. - Fuente: Amazônia Real [\(ver\)](#)
- Seca faz incêndios em florestas maduras crescer 152% na Amazônia. - Fuente: Agência Brasil [\(ver\)](#)

COLOMBIA

- Alertas por incendios forestales vuelven a aumentar: 746 municipios en riesgo. - Fuente: El Tiempo [\(ver\)](#)
- Colombia reactiva alerta por incrementos de incendios y sequías a la espera de lluvias. - Fuente: eje21 [\(ver\)](#)

GUYANA

- Guyana Wildfires. - Source: Magnetic Media [\(ver\)](#)
- 1000 wild fires recorded in Berbice within a week. - Source: Kaieteur News [\(ver\)](#)

VENEZUELA

- Incendios forestales: una amenaza para la salud y biodiversidad en Venezuela. -Fuente: El Impulso.com [\(ver\)](#)
- Más de 300 personas evacuadas debido a un incendio en el estado Aragua. -Fuente: El Nacional [\(ver\)](#)

[VER DASHBOARD DE INCENDIOS DEL ORA](#)