






Monitoreo de Incendios y Quemas a Nivel de la Amazonía

Actualizado al **15/07/2024**, **23:01** hora estándar de Brasilia

- Número de eventos de Incendios-Quemas Activos en la Amazonía: **587**
- Hectáreas (miles) afectadas por eventos de Incendios-Quemas Activos en la Amazonía: **2817.17**

Fuente de Datos:

- Centro Gestor e Operacional do Sistema de Proteção da Amazônia (CENSIPAM) 
- Instituto Nacional de Pesquisas Espaciais de Brasil (INPE) 
- Administración Nacional de Aeronáutica y el Espacio (NASA) , a través de sus satélites:
 - AQUA y TERRA con sus sensores MODIS C6 (1 km por pixel).
 - S-NPP con sus sensores VIIRS (375 metros por pixel).
 - NOAA-20 con sus sensores VIIRS (375 metros por pixel).

Elaboración: ORA / OTCA 2024

¿Qué es un evento de incendio?

Un "evento de incendio" se define como un 'geo-objeto' formado por el agrupamiento de focos de calor, a partir de las detecciones de los satélites en órbita polar. **Fuente:** [Painel do Fogo - FAQ CENSIPAM](#)



De acuerdo a los datos del "Panel del Fuego" facilitados por el CENSIPAM, el día 15 de julio (23:01 p.m. de Brasilia), sobre el territorio de la Amazonía, se han registrado como "activos" a 590 eventos de fuego, que representa un incremento del 24% respecto al día anterior. Así mismo el área proyectada o de influencia es de 3 400 000 hectáreas.

De estos eventos de fuego el 64,4% están ubicados sobre territorio de Brasil, el 34,4% sobre Bolivia, y el restante 1,2% sobre el territorio de Perú. Así mismo, no se han registrado eventos de fuego sobre los territorios de Colombia, Ecuador, Guyana, Surinam y Venezuela.

Así mismo, se ha identificado 03 eventos de fuego activos próximos a línea de frontera (hasta 1 km de distancia desde los límites territoriales hacia el interior de cada país), y 02 eventos activos sobre la línea de frontera, los 05 eventos de incendios tranfronterizos están localizados entre Bolivia y Brasil.



MdE MIF

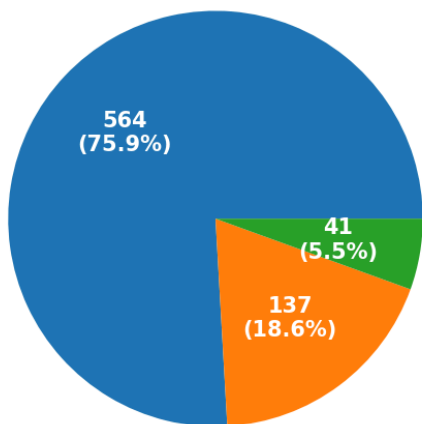
Memorando de Entendimiento de Cooperación y Asistencia Mutua para el Manejo Integral del Fuego entre los PM de la OTCA



Además, es pertinente mencionar que al menos el 5.5% de estos eventos están desplegados sobre Áreas Naturales Protegidas (ANP). A la vez, es importante indicar que aproximadamente el 18.6% de eventos de incendio se localizan sobre Territorios Indígenas.

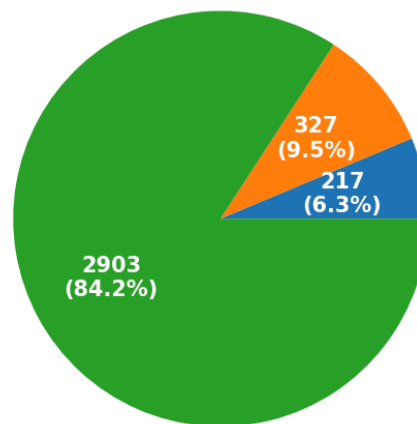
Eventos de Incendios-Quemas activos el día 15/07/2024

Número de eventos



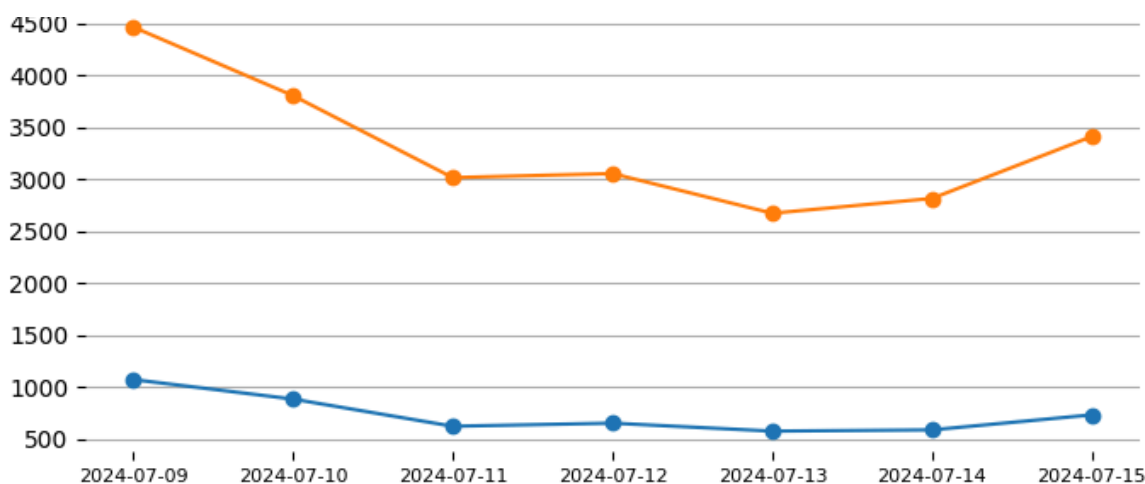
Resto Territorios Indígenas ANP

Número de hectáreas (miles) de área proyectada o de influencia

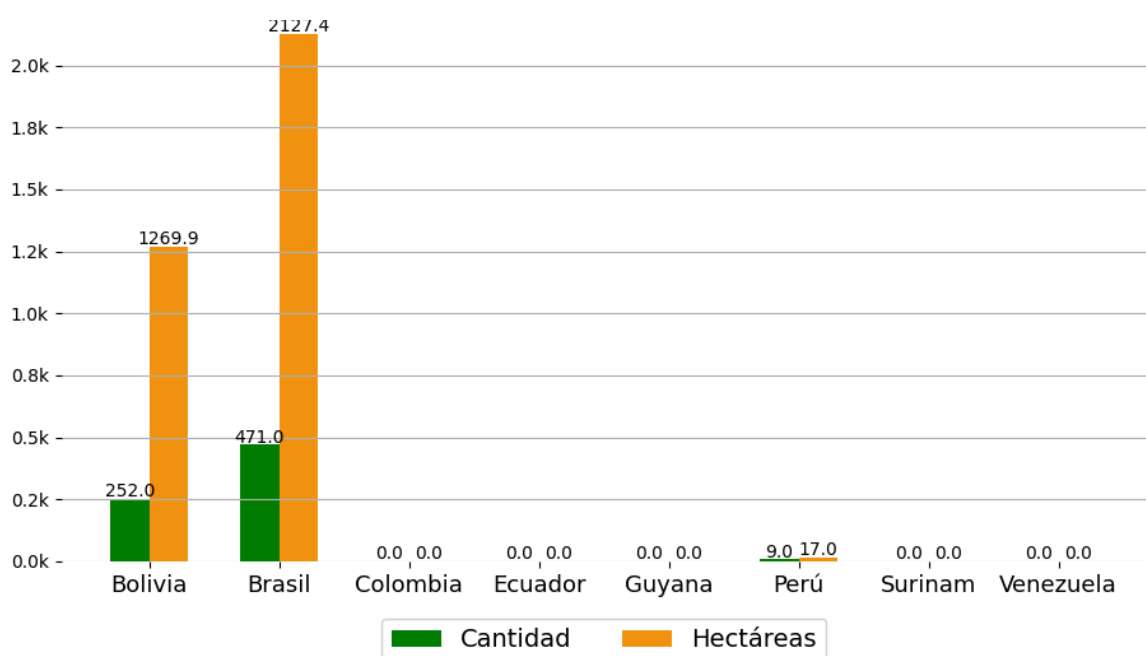


ANP Territorios Indígenas Resto

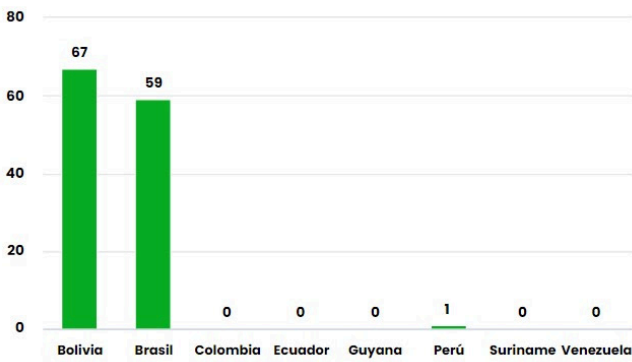
Eventos de Incendios- Quemas activos en la última semana



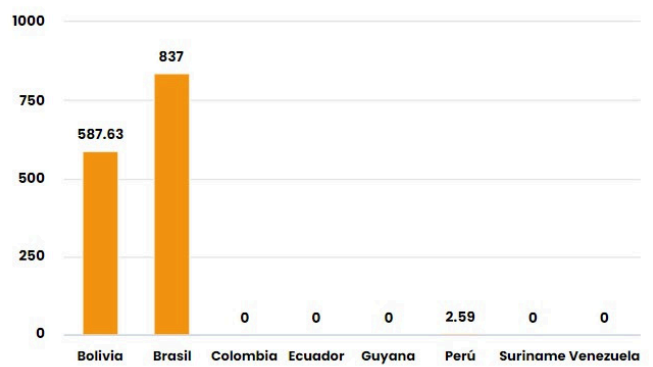
Número de Eventos de incendio-quemada y cantidad de Hectáreas afectadas por País el día: 15/07/2024



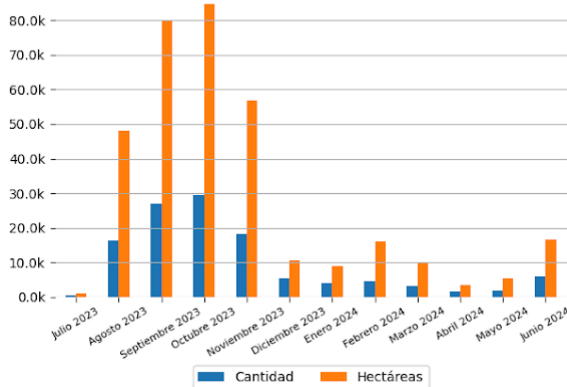
Número de nuevos eventos de Incendios-Quemas activados por País el día 15/07/24



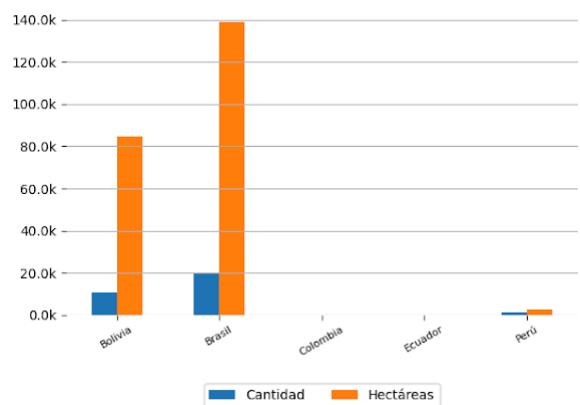
Hectáreas (miles) de área proyectada afectadas por nuevos eventos por País el día 15/07/24



Número de eventos de Incendios-Quemas durante los últimos 12 meses



Número de eventos de Incendios-Quemas en los PM durante el mes de 7-2024



10 ÁREAS NATURALES PROTEGIDAS MÁS AFECTADAS

- Floresta Nacional Do Trairão - Brasil
- Floresta Nacional Altamira - Brasil
- Reserva Extrativista Rio Preto-Jacundá - Brasil
- Reserva Extrativista Rio Preto-Jacundá - Brasil

10 TERRITORIOS INDÍGENAS MÁS AFECTADOS

- Rio Branco - Brasil
- Capoto/Jarina - Brasil
- Paukalirajausu, Sararé - Brasil
- Areões - Brasil
- Inawebohona - Brasil
- Inawebohona - Brasil

- Área De Proteção Ambiental Triunfo Do Xingu - Brasil
- Floresta Nacional Do Jamanxim - Brasil
- Área De Proteção Ambiental Bacia Do Rio De Janeiro - Brasil
- Floresta Nacional De Jacundá - Brasil
- Parque Nacional Mapinguari - Brasil
- Reserva Biológica De Guaporé - Brasil

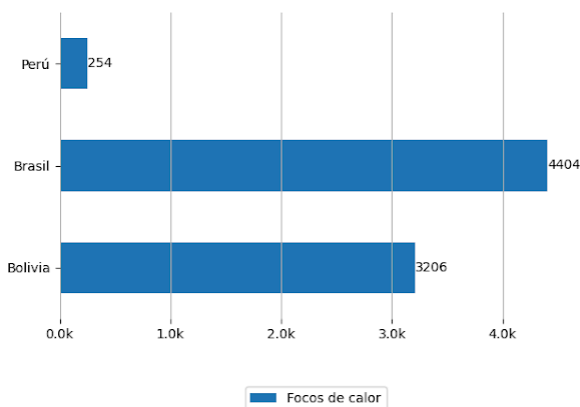
- Kraolandia - Brasil
- Parque do Araguaia - Brasil
- Inawebohona - Brasil
- Apiaka/Kayabi - Brasil



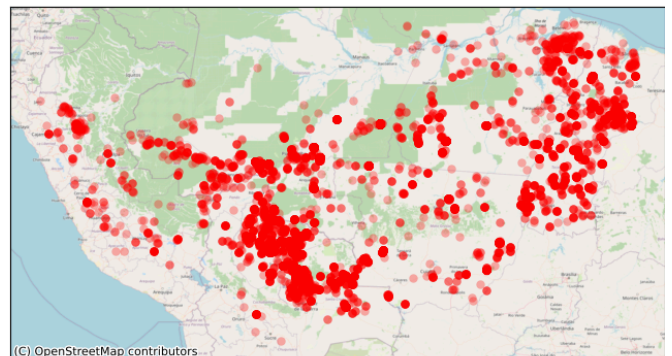
Focos de Calor

El siguiente reporte de Focos de Calor presenta información acerca de la detección satelital de variaciones en la temperatura de la superficie terrestre en el territorio Amazónico, con alta probabilidad de corresponder a Incendios o Quemadas. Estos datos son obtenidos del portal de Datos abiertos del INPE

Focos de Calor por País del día 14/07/2024



Mapa de Distribución de focos de calor detectados el día 14/07/2024



Pronósticos en la Región

+ PARA APRENDER MÁS

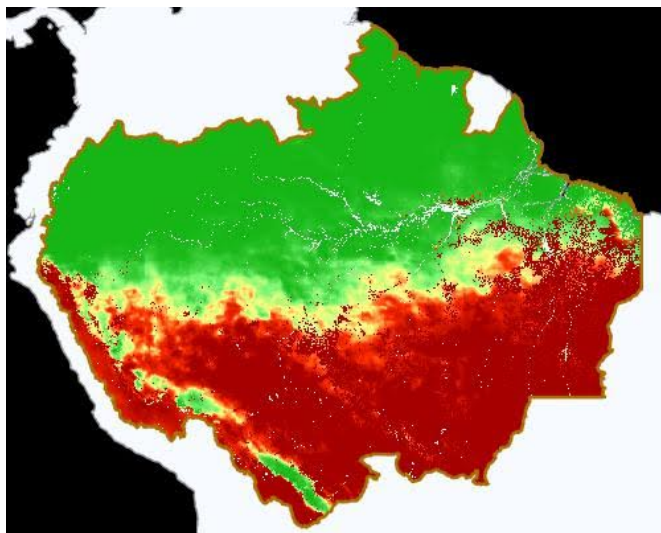
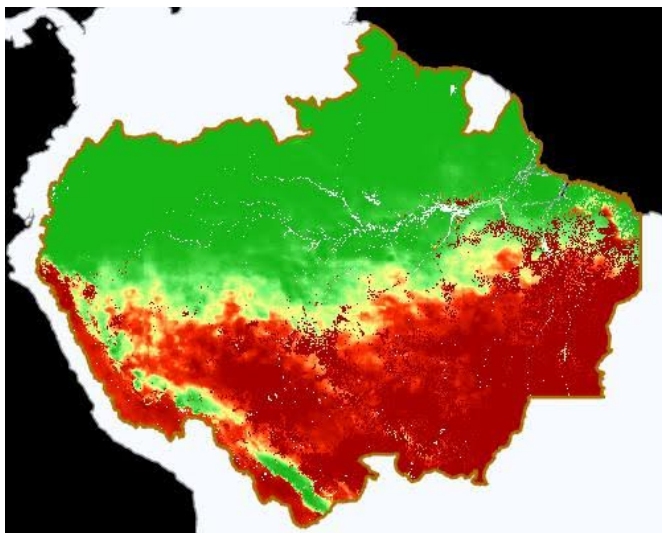


Riesgo de Incendios

Pronósticos de Riesgo de Fuego con el corte amazónico, los gráficos fueron obtenidos del Portal do Programa Queimadas do INPE

Pronóstico de Riesgo de Fuego del día 15/07/2024

Pronóstico de Riesgo de Fuego para el día 18/07/2024

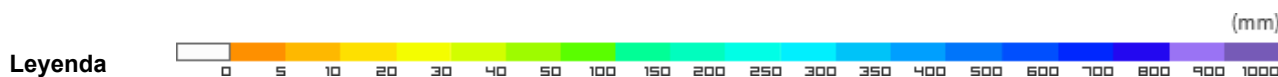
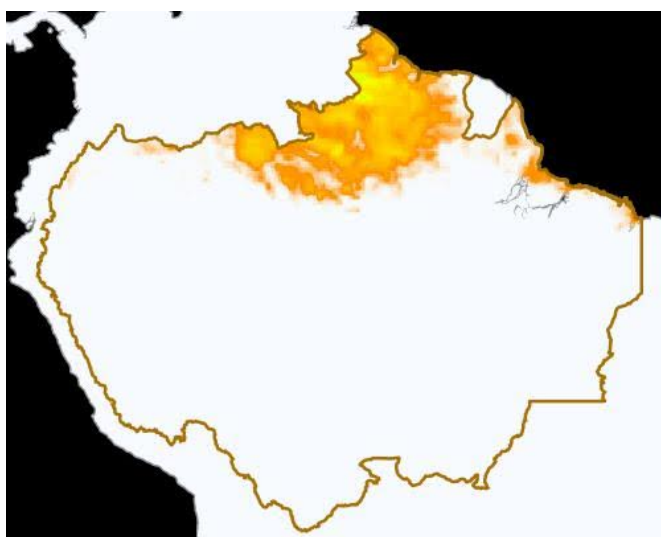
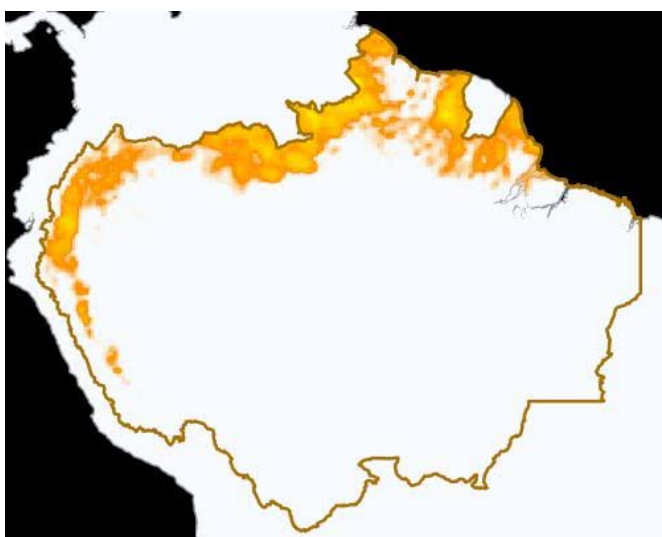


➤ Precipitación

Pronósticos de Precipitación con el corte amazónico, los gráficos fueron obtenidos del Portal do Programa Queimadas do INPE

Pronósticos de Precipitación del día 15/07/2024

Pronósticos de Precipitación para el día 18/07/2024

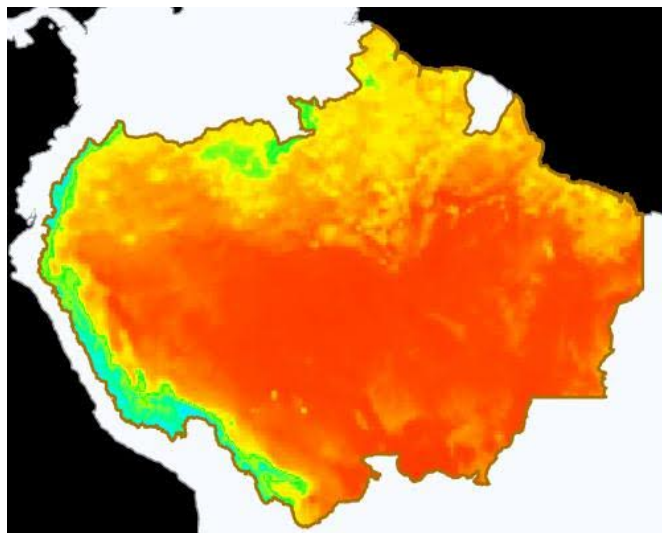
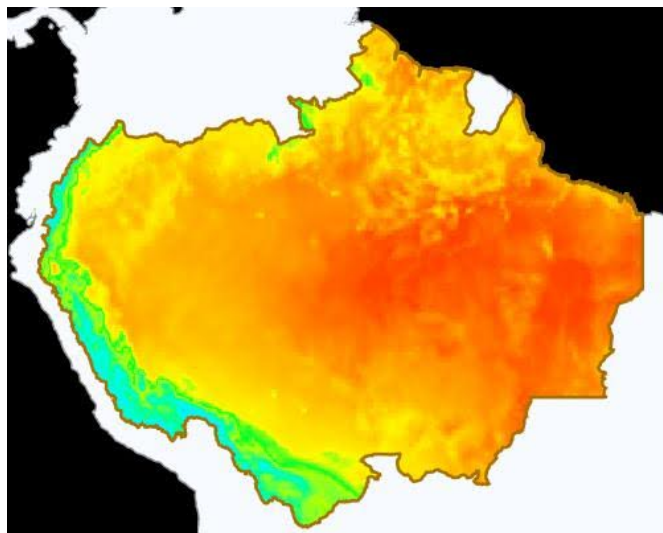


➤ Temperatura Máxima

Pronósticos de Temperatura máxima con el corte amazónico, los gráficos fueron obtenidos del Portal do Programa Queimadas do INPE

Pronóstico de Temperatura Máxima del día
15/07/2024

Pronóstico de Temperatura Máxima para el día
18/07/2024



Eventos de Incendios Transfronterizos en los PM



Eventos de Incendios-Quemas activos cerca al límite de frontera el día 15/07/2024 (1 km de distancia)

ID del evento	Municipio	País próximo	Distancia aproximada en Km	Área afectada aprox. en hectáreas (miles)	Ver
4592147	Plácido de Castro - Brasil	Bolivia	0.17	2	Ver
4593010	Cáceres - Brasil	Bolivia	0.05	1.51	Ver
4595703	Vaca Díez - Bolivia	Brasil	0.95	1.4	Ver

Eventos de Incendios-Quemas activos sobre el límite de frontera el día 15/07/2024

ID del evento	Municipio	País frontera	Distancia aproximada en Km	Área afectada aprox. en hectáreas (miles)	Ver
4560448	Cáceres - Brasil	Bolivia	Sobre Frontera	65.02	Ver
4592511	Cáceres - Brasil	Bolivia	Sobre Frontera	1.21	Ver
4579918	José Miguel de Velasco - Bolivia	Brasil	Sobre Frontera	47.14	Ver



Clipping de Incendios



Resumen de reportes periodísticos de distintos medios de prensa de los Países Miembros

BOLIVIA

- ABT continúa controlando quemas ilegales en el país, con 81 procesos administrativos y 6 procesos penales. -Fuente: ABT Bolivia ([ver](#))
- Confirman dos incendios forestales en Santa Cruz, piden a la ABT investigar las causas. - Fuente: Diario Opinión ([ver](#))
- Activan investigaciones en Bolivia sobre incendios forestales. -Fuente: Prensa Latina ([ver](#))
- Bolivia registra 1.251 focos de calor y un incendio forestal en Santa Cruz. -Fuente: Agencia Bolivia de Información ([ver](#))

BRASIL

- Incêndios florestais no Brasil queimam o equivalente a uma cidade do Rio a cada 5 dias. - Fuente: DIARIO DE PERNAMBUCO ([ver](#))
- ATÉ 15 DE JULHO TOCANTINS REGISTROU 1.399 FOCOS DE QUEIMADAS A MAIS DO QUE NO MESMO PERÍODO DE 2023. -Fuente: Guaraf Notícias ([ver](#))
- Incendios forestales en Brasil: cómo el cambio climático agrava la crisis del Pantanal y la Amazonía. -Fuente: infobae News ([ver](#))
- AMBIENTE Brasil | Según datos del INPE en junio 2024 se registraron un 3000% más incendios que en el mismo periodo del año pasado. -Fuente: Nodal Noticias ([ver](#))
- Fogos florestais atingiram 4,48 milhões de hectares no Brasil em 2024. -Fuente: Mundo ao Minuto Notícias ([ver](#))

[VER DASHBOARD DE INCENDIOS DEL ORA](#)

[VER LISTA DE BOLETINES](#)

