






## Monitoreo de Incendios y Quemas a Nivel de la Amazonía

Actualizado al **15/08/2024**, **23:05** hora estándar de Brasilia

- Número de eventos de Incendios-Quemas Activos en la Amazonía: **3802**
- Hectáreas (miles) afectadas por eventos de Incendios-Quemas Activos en la Amazonía: **44939.25**

### Fuente de Datos:

- Centro Gestor e Operacional do Sistema de Proteção da Amazônia (CENSIPAM) 
- Instituto Nacional de Pesquisas Espaciais de Brasil (INPE) 
- Administración Nacional de Aeronáutica y el Espacio (NASA) , a través de sus satélites:
  - AQUA y TERRA con sus sensores MODIS C6 (1 km por pixel).
  - S-NPP con sus sensores VIIRS (375 metros por pixel).
  - NOAA-20 con sus sensores VIIRS (375 metros por pixel).

**Elaboración:** ORA / OTCA 2024

### ¿Qué es un evento de incendio?

Un "evento de incendio" se define como un 'geo-objeto' formado por el agrupamiento de focos de calor, a partir de las detecciones de los satélites en órbita polar. **Fuente:** [Painel do Fogo - FAQ CENSIPAM](#)



De acuerdo a los datos del "Panel del Fuego" facilitados por el CENSIPAM, el día 15 de agosto (23:01 p.m. de Brasilia), sobre el territorio de la Amazonía, se han registrado como "activos" a 3802 eventos de fuego, que representan un incremento del 10,84% respecto al día anterior. Así mismo el área proyectada o de influencia es de 43 000 000 hectáreas.

De estos eventos de fuego el 67,8% están ubicados sobre territorio de Brasil, el 17% sobre Bolivia, el 15% sobre el territorio de Perú y el restante 0,2% sobre el territorio de Guyana y Surinam. Así mismo, no se han registrado eventos de fuego sobre los territorios de Colombia, Ecuador y Venezuela.

Así mismo, se ha identificado 12 eventos de fuego activos próximos a línea de frontera (hasta 1 km de distancia desde los límites territoriales hacia el interior de cada país), y 11 eventos activos sobre la línea de frontera, los 23 eventos de incendios tranfronterizos están localizados entre Bolivia, Brasil y Perú.



## MdE MIF

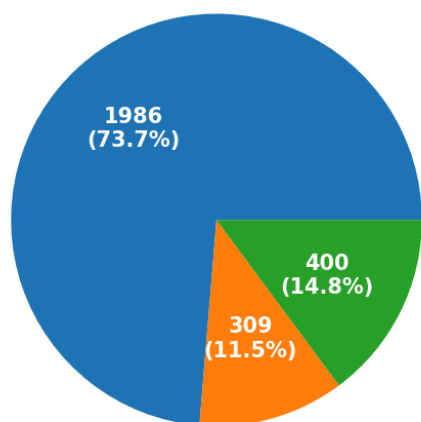
Memorando de Entendimiento de Cooperación y Asistencia Mutua para el Manejo Integral del Fuego entre los PM de la OTCA



Además, es pertinente mencionar que al menos el 11.5% de estos eventos están desplegados sobre Áreas Naturales Protegidas (ANP). A la vez, es importante indicar que aproximadamente el 14.8% de eventos de incendio se localizan sobre Territorios Indígenas.

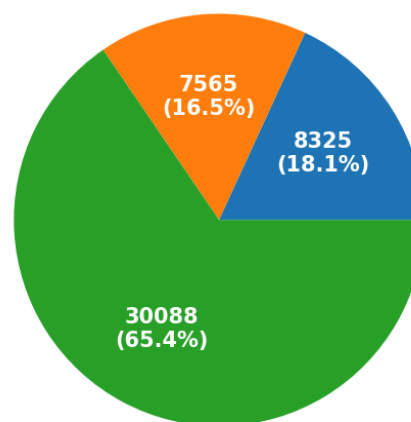
### Eventos de Incendios-Quemas activos el día 15/08/2024

Número de eventos



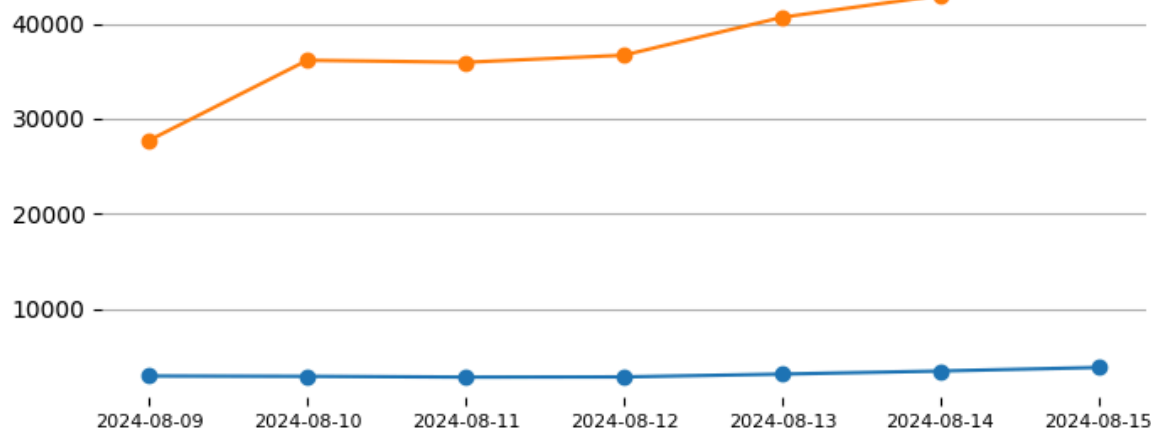
Resto ANP Territorios Indígenas

Número de hectáreas (miles) de área proyectada o de influencia

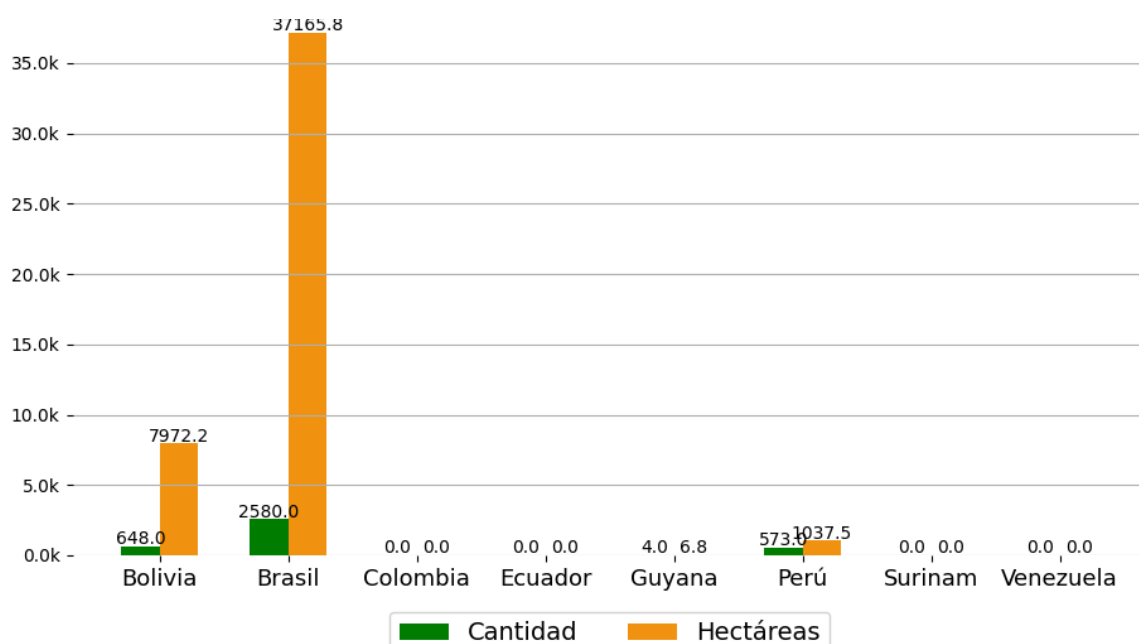


ANP Territorios Indígenas Resto

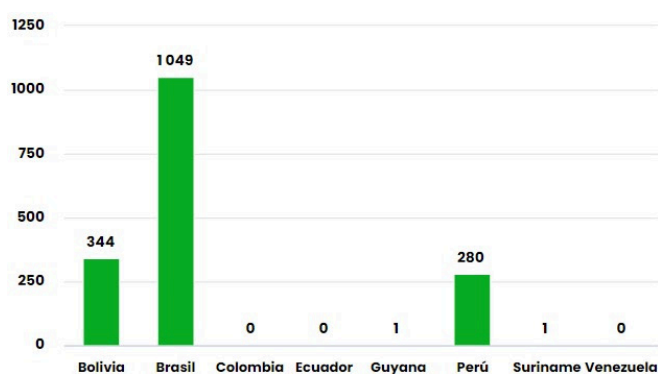
Eventos de Incendios- Quemas activos en la última semana



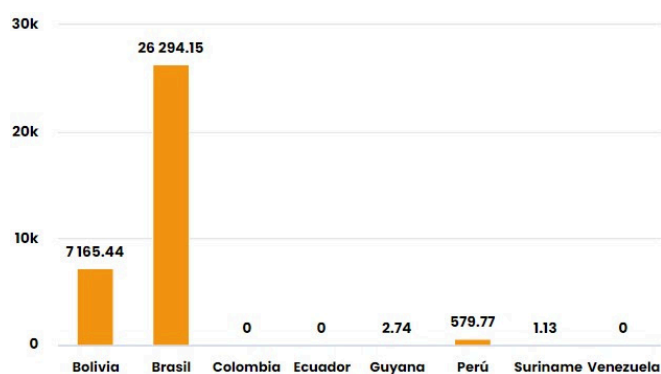
Número de Eventos de incendio-quemada y cantidad de Hectáreas afectadas por País el día: 15/08/2024



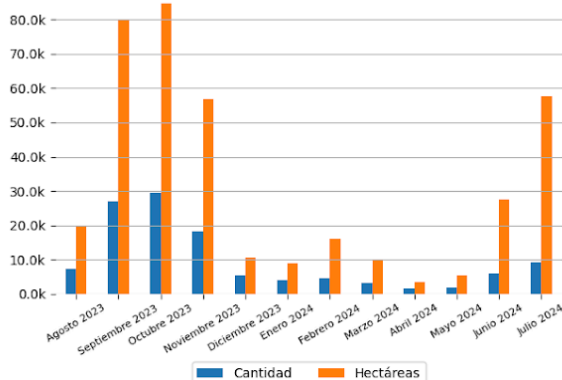
Número de nuevos eventos de Incendios-Quemas activados por País el día 15/08/24



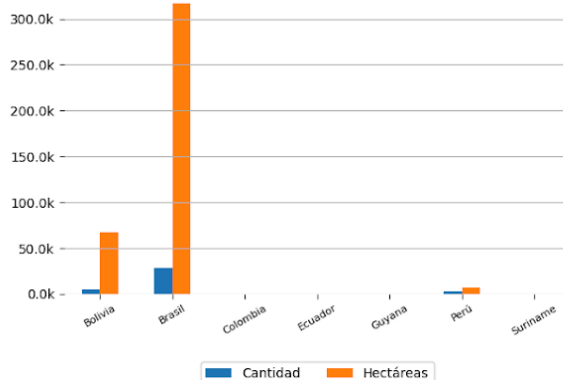
Hectáreas (miles) de área proyectada afectadas por nuevos eventos por País el día 15/08/24



Número de eventos de Incendios-Quemas durante los últimos 12 meses



Número de eventos de Incendios-Quemas en los PM durante el mes de 8-2024



### 10 ÁREAS NATURALES PROTEGIDAS MÁS AFECTADAS

- Floresta Nacional Do Jamanxim - Brasil
- Parque Estadual De Guajará-Mirim - Brasil
- Floresta Nacional De Jacundá - Brasil
- Parque Estadual De Guajará-Mirim - Brasil
- Parque Nacional Do Acari - Brasil
- Reserva Extrativista Rio Preto-Jacundá - Brasil
- Estação Ecológica Do Rio Roosevelt - Brasil

### 10 TERRITORIOS INDÍGENAS MÁS AFECTADOS

- Perigara - Brasil
- Karipuna - Brasil
- São Marcos - MT - Brasil
- Utiariti - Brasil
- Areões - Brasil
- Utiariti - Brasil
- Areões - Brasil

- Floresta Nacional Do Jamanxim - Brasil
- Floresta Nacional Do Jamanxim - Brasil
- Floresta Nacional Do Amaná, Floresta Nacional De Urupadi - Brasil

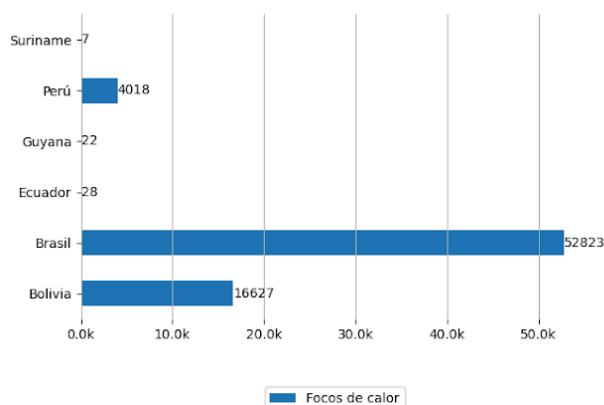
- Parque do Araguaia - Brasil
- Juuinha - Brasil
- São Marcos - MT - Brasil



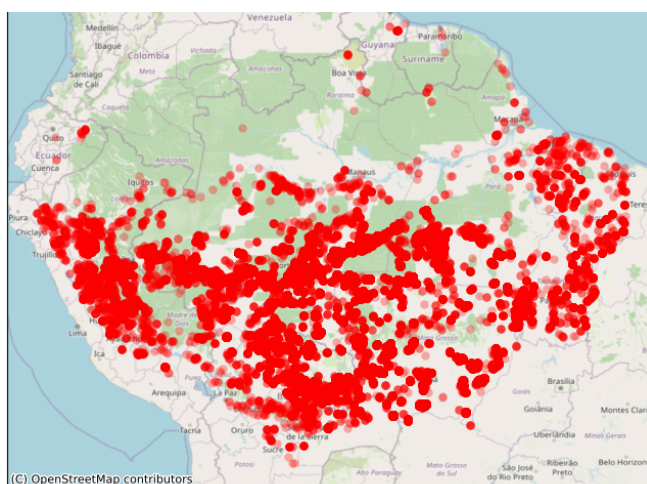
# Focos de Calor

El siguiente reporte de Focos de Calor presenta información acerca de la detección satelital de variaciones en la temperatura de la superficie terrestre en el territorio Amazónico, con alta probabilidad de corresponder a Incendios o Quemas. Estos datos son obtenidos del portal de Datos abiertos del INPE

Focos de Calor por País del día 14/08/2024



Mapa de Distribución de focos de calor detectados el día 14/08/2024



## Pronósticos en la Región

PARA APRENDER MÁS

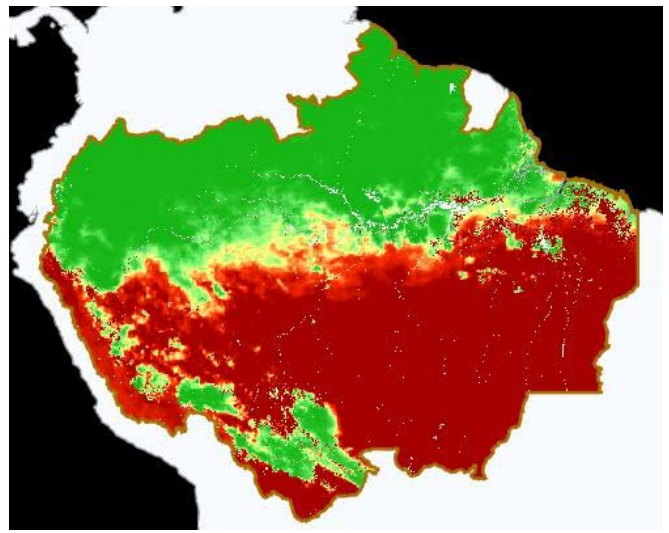
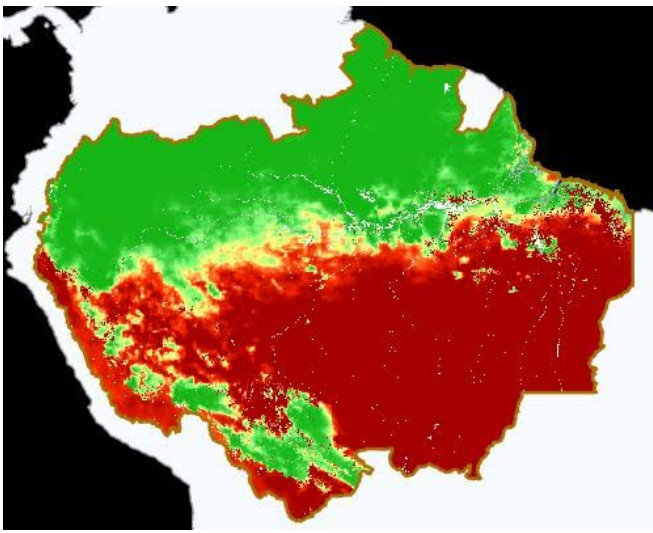


## Riesgo de Incendios

Pronósticos de Riesgo de Fuego con el corte amazónico, los gráficos fueron obtenidos del Portal do Programa Queimadas do INPE

Pronóstico de Riesgo de Fuego del día 12/08/2024

Pronóstico de Riesgo de Fuego para el día 15/08/2024



**Leyenda**

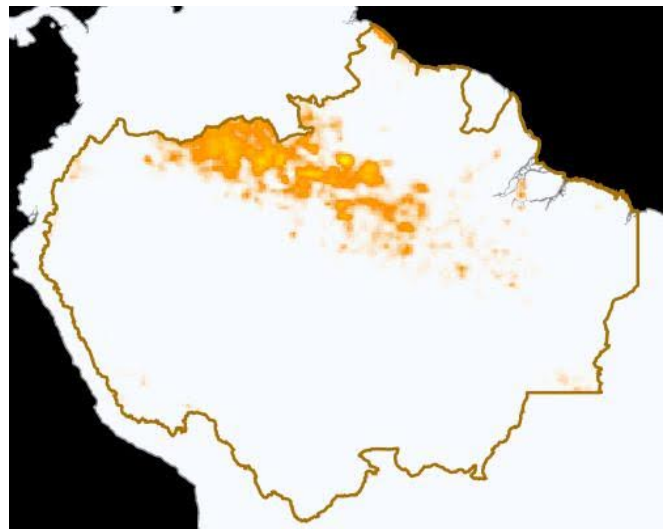
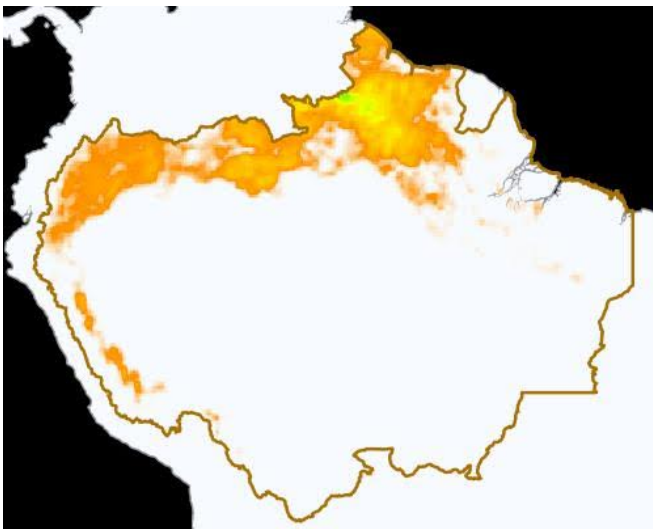


## Precipitación

Pronósticos de Precipitación con el corte amazónico, los gráficos fueron obtenidos del Portal do Programa Queimadas do INPE

Pronósticos de Precipitación del día 12/08/2024

Pronósticos de Precipitación para el día 15/08/2024



**Leyenda**

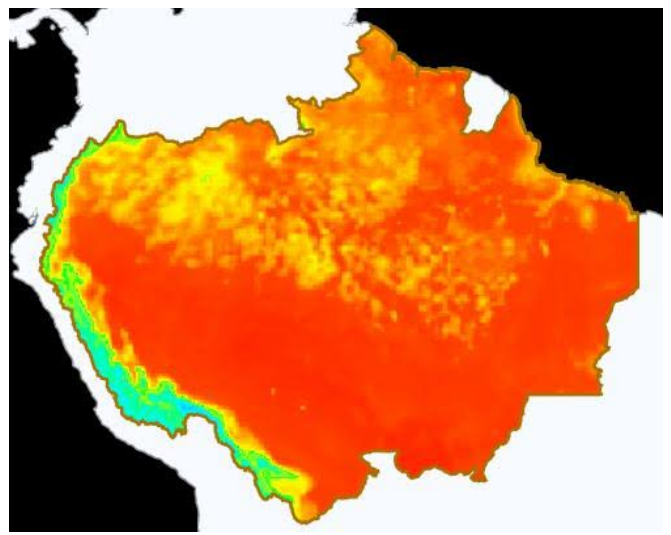
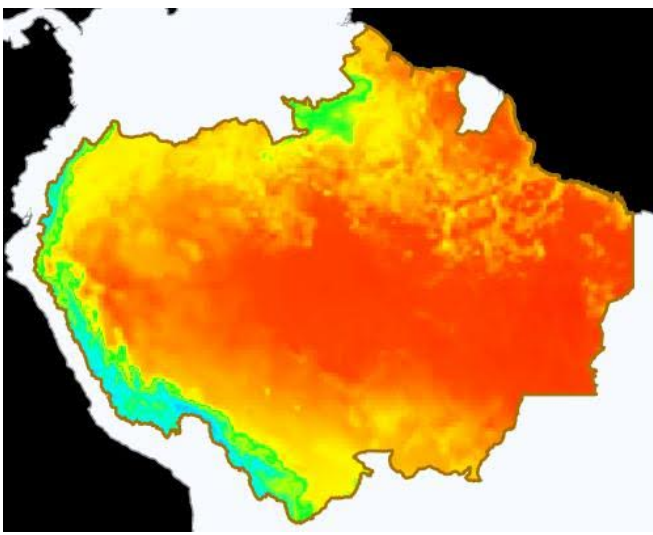


## Temperatura Máxima

Pronósticos de Temperatura máxima con el corte amazónico, los gráficos fueron obtenidos del Portal do Programa Queimadas do INPE

Pronóstico de Temperatura Máxima del día  
12/08/2024

Pronóstico de Temperatura Máxima para el día  
15/08/2024



# Eventos de Incendios Transfronterizos en los PM



Eventos de Incendios-Quemas activos cerca al límite de frontera el día 15/08/2024 (1 km de distancia)

ID del evento	Municipio	País próximo	Distancia aproximada en Km	Área afectada aprox. en hectáreas (miles)	Ver
4601181	Guajará-Mirim - Brasil	Bolivia	0.02	12.99	Ver
4593837	Vaca Díez - Bolivia	Brasil	0.85	42.45	Ver
4681915	Nova Mamoré - Brasil	Bolivia	0.13	5.22	Ver
4691767	Nova Mamoré - Brasil	Bolivia	0.63	1.73	Ver
4698159	José Miguel de Velasco - Bolivia	Brasil	0.79	2.99	Ver
4693603	Federico Román - Bolivia	Brasil	0.99	4.87	Ver
4698393	Tahuamanu - Perú	Bolivia	0.08	1.17	Ver
4698675	Abel Iturralde - Bolivia	Perú	0.01	1.48	Ver
4693582	Santa Rosa do Purus - Brasil	Perú	0.99	2.03	Ver
4703901	Mamoré - Bolivia	Brasil	0.37	1.58	Ver
4698402	Guajará-Mirim - Brasil	Bolivia	0.59	1.76	Ver

4693619	Assis Brasil - Brasil	Perú	0.13	1.72	Ver
---------	-----------------------	------	------	------	-----

### Eventos de Incendios-Quemas activos sobre el límite de frontera el día 15/08/2024

ID del evento	Municipio	País frontera	Distancia aproximada en Km	Área afectada aprox. en hectáreas (miles)	Ver
4560448	Cáceres - Brasil	Bolivia	Sobre Frontera	451.43	Ver
4604097	Mamoré - Bolivia	Brasil	Sobre Frontera	74.2	Ver
4632175	José Miguel de Velasco - Bolivia	Brasil	Sobre Frontera	23.51	Ver
4568388	José Miguel de Velasco - Bolivia	Brasil	Sobre Frontera	969.14	Ver
4668637	José Miguel de Velasco - Bolivia	Brasil	Sobre Frontera	250.3	Ver
4664695	José Miguel de Velasco - Bolivia	Brasil	Sobre Frontera	7.9	Ver
4587654	Cáceres - Brasil	Bolivia	Sobre Frontera	8920.8	Ver
4669879	Cáceres - Brasil	Bolivia	Sobre Frontera	2.77	Ver
4675913	Iténez - Bolivia	Brasil	Sobre Frontera	3.19	Ver
4681307	Cáceres - Brasil	Bolivia	Sobre Frontera	163.19	Ver
4696862	Porto Esperidião - Brasil	Bolivia	Sobre Frontera	33.2	Ver



# Clipping de Incendios



Resumen de reportes periodísticos de distintos medios de prensa de los Países Miembros

## BOLIVIA

- Reporte actual de focos de calor e incendio forestal (minuto 26 del video). -Fuente: BTV Noticias ([ver](#))
- Los incendios forestales alcanzan la segunda área protegida más grande de Bolivia. - Fuente: Visión360 Periodismo Global ([ver](#))
- Los incendios forestales alcanzan la segunda área protegida más grande de Bolivia. - Fuente: [swissinfo.ch](#) ([ver](#))
- El freno a los incendios en Bolivia ya solo puede llegar "del cielo". -Fuente: Diario Gestión ([ver](#))
- En Santa Cruz se registran 20 incendios forestales activos y 9 municipios se declararon en desastre. -Fuente: Agencia de Noticias Fides ([ver](#))

## BRASIL

- Ventos dispersam nuvens de fumaça em Manaus, mas número de queimadas aumentam. - Fuente: Globo Notícias [\(ver\)](#)
- Incêndios florestais no DF aumentam 91% em julho de 2024; veja regiões mais atingidas. -Fuente: Globo Notícias [\(ver\)](#)
- Mudanças climáticas elevaram em até 20 vezes chances de incêndios em parte da amazônia. -Fuente: Folha De S. Paulo [\(ver\)](#)
- Brasil em chamas: fumaça dos incêndios no Pantanal e na Amazônia equivale a 5 anos de poluição em SP. -Fuente: ClimalInfo.org [\(ver\)](#)
- Incêndios na Amazônia brasileira em 2024 dobraram em relação ao mesmo período do ano passado. -Fuente: O Globo com agências internacionais – Manaus [\(ver\)](#)

## PERÚ

- Extinguen 8 incendios forestales en Apurímac, Arequipa, Ayacucho, Amazonas, Cajamarca y Cusco. -Fuente: Diario Gestión [\(ver\)](#)
- Condiciones atmosféricas favorecerán incendios forestales en la Sierra y Selva. -Fuente: Diario Gestión [\(ver\)](#)
- Incendios forestales podrían afectar el servicio de energía eléctrica en la ciudad de Ayacucho y sus provincias. -Fuente: Nota de Prensa MINEM [\(ver\)](#)
- Cajamarca en alerta: región registra 31 incendios forestales en lo que va del año. -Fuente: Andina Noticias [\(ver\)](#)

[VER DASHBOARD DE INCENDIOS DEL ORA](#)

[VER LISTA DE BOLETINES](#)

