






Monitoreo de Incendios y Quemadas a Nivel de la Amazonía

Actualizado al **15/09/2024**, **23:05** hora estándar de Brasilia

- Número de eventos de Incendios-Quemas Activos en la Amazonía: **7232**
- Hectáreas (miles) afectadas por eventos de Incendios-Quemas Activos en la Amazonía: **173 886.32**

Fuente de Datos:

- Centro Gestor e Operacional do Sistema de Proteção da Amazônia (CENSIPAM) 
- Instituto Nacional de Pesquisas Espaciales de Brasil (INPE) 
- Administración Nacional de Aeronáutica y el Espacio (NASA)  , a través de sus satélites:
 - AQUA y TERRA con sus sensores MODIS C6 (1 km por pixel).
 - S-NPP con sus sensores VIIRS (375 metros por pixel).
 - NOAA-20 con sus sensores VIIRS (375 metros por pixel).

Elaboración: ORA / OTCA 2024

¿Qué es un evento de incendio?

Un "evento de incendio" se define como un 'geo-objeto' formado por el agrupamiento de focos de calor, a partir de las detecciones de los satélites en órbita polar. **Fuente** : [Painel do Fogo - FAQ CENSIPAM](#)



De acuerdo a los datos del "Panel del Fuego" facilitados por el CENSIPAM, el día 15 de septiembre (23:01 p.m. de Brasilia), sobre el territorio de la Amazonía, se han registrado como "activos" a 7234 eventos de fuego, que representan una reducción del 2,3% respecto al día anterior. Así mismo el área proyectada o de influencia es de 168 000 000 hectáreas.

De estos eventos de fuego el 68,2% están ubicados sobre territorio de Brasil, el 21,5% sobre Perú, el 9,3% sobre el territorio de Perú y el restante 1% sobre los territorios de Ecuador, Colombia, Guyana y Surinam. Así mismo, no se han registrado eventos de fuego sobre el territorio de Venezuela.

Así mismo, se ha identificado 22 eventos de fuego activos próximos a línea de frontera (hasta 1 km de distancia desde los límites territoriales hacia el interior de cada país), y 29 eventos activos sobre la línea de frontera, los 51 eventos de incendios tranfronterizos están localizados entre Bolivia, Brasil y Perú.

Además, es pertinente mencionar que al menos el 9,4% de estos eventos están desplegados sobre Áreas Naturales Protegidas (ANP). A la vez, es importante indicar que aproximadamente el 9.3% de eventos de incendio se localizan sobre Territorios Indígenas.

Eventos de Incendios-Quemas activos el día 15/09/2024

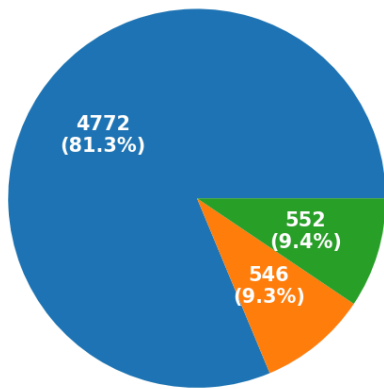


MdE MIF

Memorando de Entendimiento de Cooperación y Asistencia Mutua para el Manejo Integral del Fuego entre los PM de la OTCA

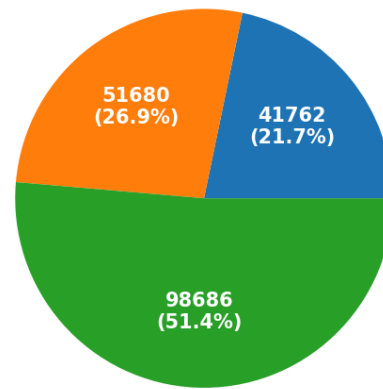


Número de eventos



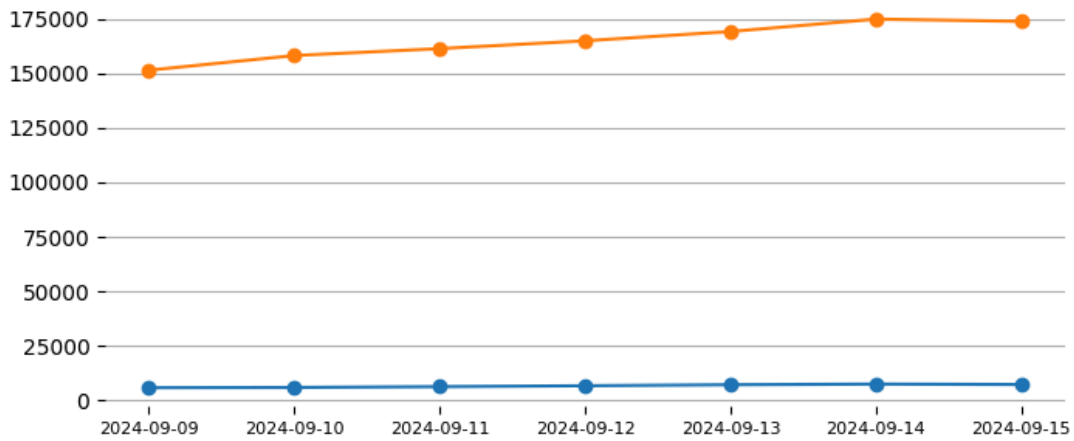
Resto Territorios Indígenas ANP

Número de hectáreas (miles) de área proyectada o de influencia

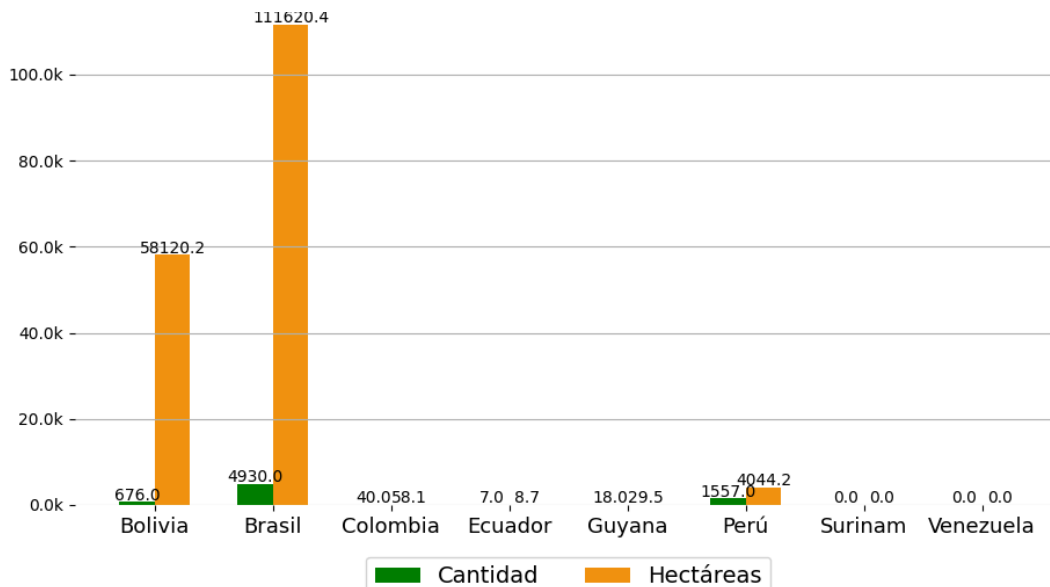


ANP Territorios Indígenas Resto

Eventos de Incendios- Quemadas activos en la última semana

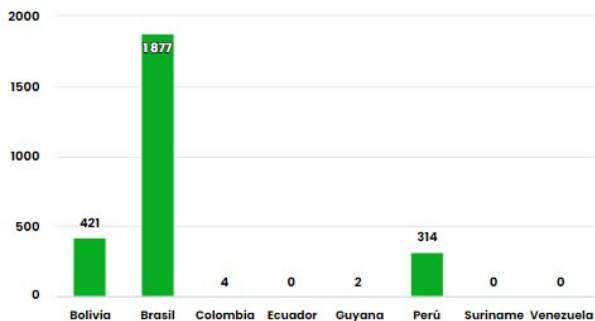


Número de Eventos de incendio-quemada y cantidad de Hectáreas afectadas por País el día: 15/09/2024

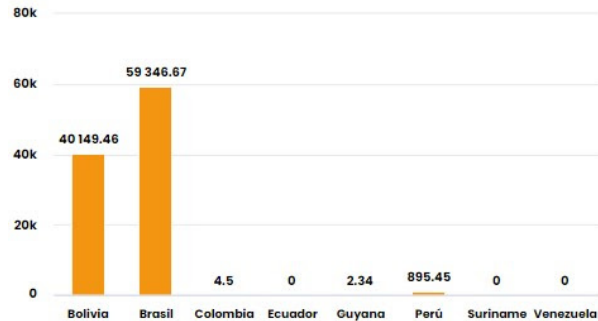


Número de nuevos eventos de Incendios-Quemadas activados por País el día 15/09/24

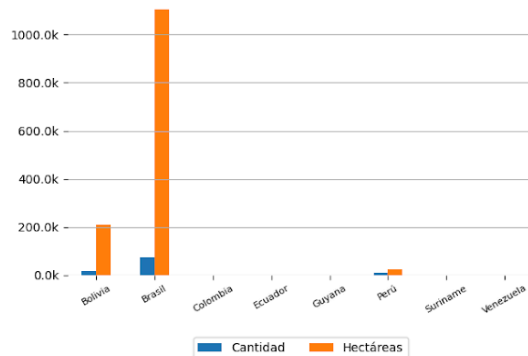
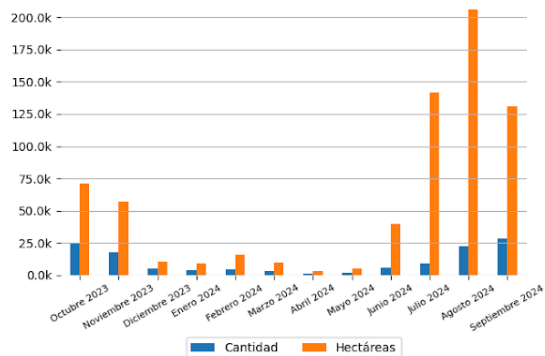
Hectáreas (miles) de área proyectada afectadas por nuevos eventos por País el día 15/09/24



Número de eventos de Incendios-Quemas durante los últimos 12 meses



Número de eventos de Incendios-Quemas en los PM durante el mes de 9-2024



10 ÁREAS NATURALES PROTEGIDAS MÁS AFECTADAS

- Parque Estadual Do Guirá - Brasil
- Estação Ecológica Da Terra Do Meio, Área De Proteção Ambiental Triunfo Do Xingu - Brasil
- Reserva Biológica Nascentes Serra Do Cachimbo - Brasil
- Reserva Particular Do Patrimônio Natural Poleiro Grande - Brasil
- Estação Ecológica Da Serra Das Araras - Brasil
- Floresta Nacional Do Jamanxim - Brasil
- Reserva Extrativista Rio Ouro Preto, Parque Nacional De Pacaás Novos, Parque Estadual De Guajará-Mirim - Brasil
- Reserva Extrativista Rio Preto-Jacundá, Floresta Nacional De Jacundá - Brasil
- Área De Proteção Ambiental Municipal Do Aricá-Açu, Parque Estadual De Águas Quentes, Área De Proteção Ambiental Da Chapada Dos Guimarães, Parque Nacional Da Chapada Dos Guimarães - Brasil
- Parque Nacional Do Araguaia - Brasil

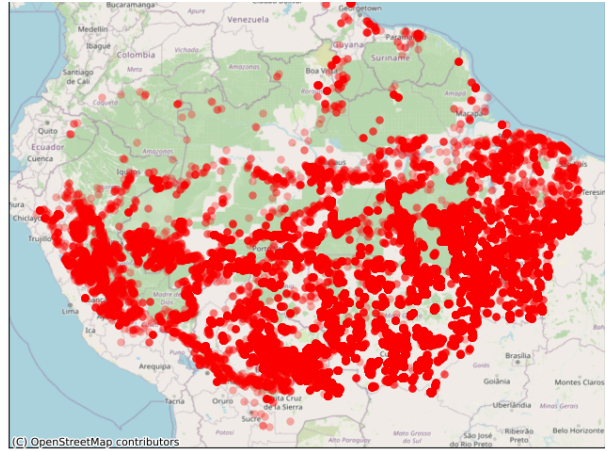
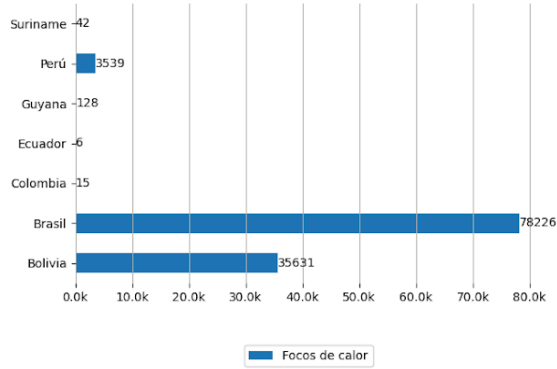
10 TERRITORIOS INDÍGENAS MÁS AFECTADOS

- Guató - Brasil
- Kayapó - Brasil
- Baú - Brasil
- Menkragnoti - Brasil
- Kayapó - Brasil
- Perigara, Baía dos Guató - Brasil
- Pimentel Barbosa - Brasil
- Kayapó - Brasil
- Uru-Eu-Wau-Wau, Karipuna - Brasil
- Baú - Brasil



Focos de Calor

El siguiente reporte de Focos de Calor presenta información acerca de la detección satelital de variaciones en la temperatura de la superficie terrestre en el territorio Amazónico, con alta probabilidad de corresponder a Incendios o Quemas. Estos datos son obtenidos del portal de Datos abiertos del INPE



Pronósticos en la Región

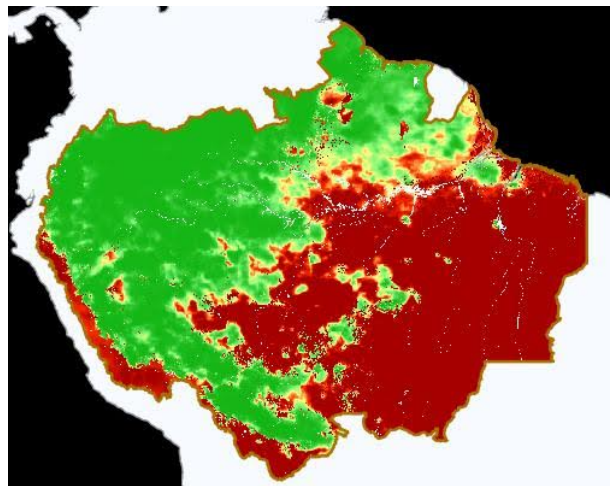
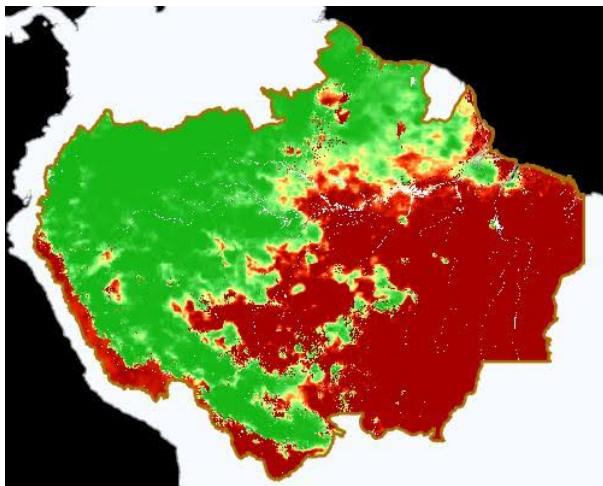


Riesgo de Incendios

Pronósticos de Riesgo de Fuego con el corte amazónico, los gráficos fueron obtenidos del Portal do Programa Queimadas do INPE

Pronóstico de Riesgo de Fuego del día 17/09/2024

Pronóstico de Riesgo de Fuego para el día 20/09/2024

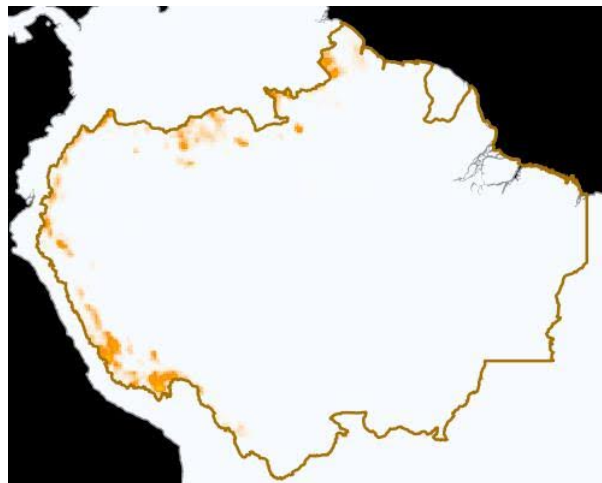
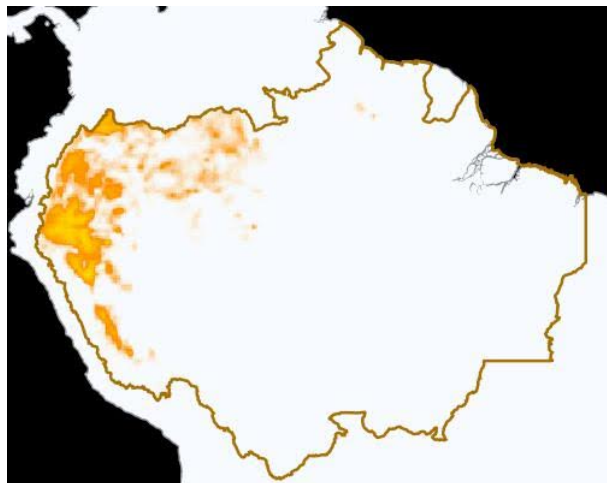


Leyenda



Precipitación

Pronósticos de Precipitación con el corte amazónico, los gráficos fueron obtenidos del Portal do Programa Queimadas do INPE



Leyenda

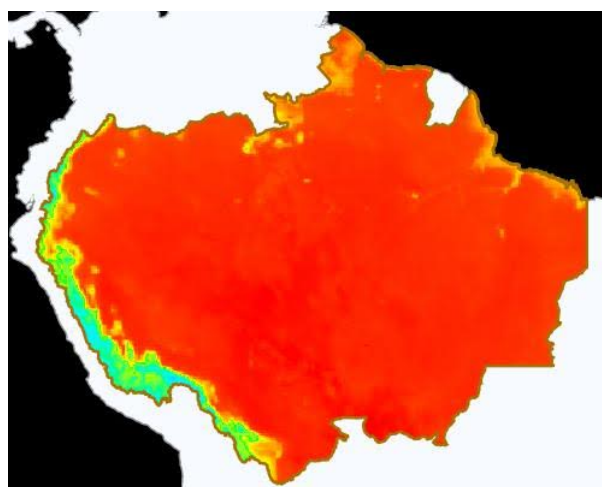
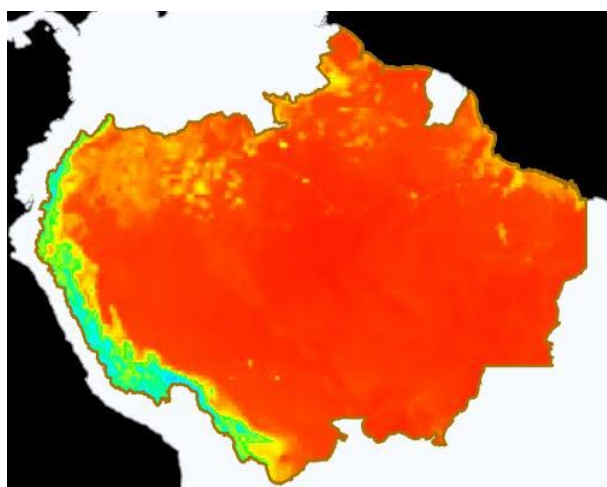


Temperatura Máxima

Pronósticos de Temperatura máxima con el corte amazónico, los gráficos fueron obtenidos del Portal do Programa Queimadas do INPE

Pronóstico de Temperatura Máxima del día 17/09/2024

Pronóstico de Temperatura Máxima para el día 20/09/2024



Leyenda



Eventos de Incendios Transfronterizos en los PM



Eventos de Incendios-Quemas activos cerca al límite de frontera el día 15/09/2024 (1 km de distancia)

ID del evento	Municipio	País próximo	Distancia aproximada en Km	Área afectada aprox. en hectáreas (miles)	Ver
---------------	-----------	--------------	----------------------------	---	-----

4593837	Vaca Diéz - Bolivia	Brasil	0.15	188.68	Ver
4720320	Costa Marques - Brasil	Bolivia	0.89	37.02	Ver
4839438	Guajar�-Mirim - Brasil	Bolivia	0.09	8.78	Ver
4799761	Vaca Di�z - Bolivia	Brasil	0.05	6.83	Ver
4791833	Brasil�ia - Brasil	Bolivia	0.37	4.67	Ver
4825960	Costa Marques - Brasil	Bolivia	0.28	3.94	Ver
4849717	Pimenteiras do Oeste - Brasil	Bolivia	0.2	3.04	Ver
4833729	Nicol�s Su�rez - Bolivia	Brasil	0.41	1.92	Ver
4851178	Vaca Di�z - Bolivia	Brasil	0.53	1.69	Ver
4856677	Mariscal Ram�n Castilla - Per�	Brasil	0.41	1.55	Ver
4846715	Chinchipe - Ecuador	Per�	0.82	1.51	Ver
4837219	Mariscal Ram�n Castilla - Per�	Brasil	0.44	1.37	Ver
4836800	C�ceres - Brasil	Bolivia	0.29	1.29	Ver
4866417	Brasil�ia - Brasil	Bolivia	0.2	1.26	Ver
4864453	Puerto As�s - Colombia	Ecuador	0.89	1.24	Ver
4864701	Requena - Per�	Brasil	0.27	1.22	Ver
4860247	Chinchipe - Ecuador	Per�	0.23	1.22	Ver
4851180	Guajar�-Mirim - Brasil	Bolivia	0.89	1.18	Ver
4850040	Mariscal Ram�n Castilla - Per�	Brasil	0.18	1.13	Ver
4866114	Santa Rosa do Purus - Brasil	Per�	0.22	1.12	Ver
4860388	Tahuamanu - Per�	Brasil	0.11	1.11	Ver
4862983	Atalaia do Norte - Brasil	Per�	0.27	1.07	Ver

Eventos de Incendios-Quemas activos sobre el l mite de frontera el d a 15/09/2024

ID del evento	Municipio	Pa�s frontera	Distancia aproximada en Km	�rea afectada aprox. en hect�reas (miles)	Ver
4568388	Jos� Miguel de Velasco - Bolivia	Brasil	Sobre Frontera	20142.58	Ver
4584327	Jos� Miguel de Velasco - Bolivia	Brasil	Sobre Frontera	12041.36	Ver
4652725	C�ceres - Brasil	Bolivia	Sobre Frontera	3721.71	Ver

4604097	Mamoré - Bolivia	Brasil	Sobre Frontera	349.79	Ver
4721033	Vila Bela da Santíssima Trindade -Brasil	Bolivia	Sobre Frontera	263.15	Ver
4683786	Mamoré - Bolivia	Brasil	Sobre Frontera	183.22	Ver
4736806	Iténez - Bolivia	Brasil	Sobre Frontera	76.2	Ver
4632175	José Miguel de Velasco - Bolivia	Brasil	Sobre Frontera	74.73	Ver
4747934	Costa Marques - Brasil	Brasil	Sobre Frontera	70.3	Ver
4741805	Guajará-Mirim - Brasil	Bolivia	Sobre Frontera	35.08	Ver
4664695	José Miguel de Velasco - Bolivia	Brasil	Sobre Frontera	25.61	Ver
4874049	Vila Bela da Santíssima Trindade -Brasil	Bolivia	Sobre Frontera	13.77	Ver
4831108	Nicolás Suárez - Bolivia	Brasil	Sobre Frontera	8.65	Ver
4836180	Porto Velho - Brasil	Bolivia	Sobre Frontera	7.18	Ver
4799761	Vaca Díez - Bolivia	Brasil	Sobre Frontera	6.83	Ver
4862467	Nicolás Suárez - Bolivia	Brasil	Sobre Frontera	3.49	Ver
4849540	Nicolás Suárez - Bolivia	Brasil	Sobre Frontera	3.03	Ver
4846106	Nicolás Suárez - Bolivia	Perú	Sobre Frontera	2.93	Ver
4825958	Guajará-Mirim - Brasil	Bolivia	Sobre Frontera	2.75	Ver
4861391	Vaca Díez - Bolivia	Brasil	Sobre Frontera	2.62	Ver
4842841	José Miguel de Velasco - Bolivia	Brasil	Sobre Frontera	2.57	Ver
4827136	Purus - Perú	Brasil	Sobre Frontera	2.47	Ver
4850039	Mariscal Ramón Castilla - Perú	Brasil	Sobre Frontera	2	Ver
4862495	Tahuamanu - Perú	Bolivia	Sobre Frontera	1.81	Ver
4845115	Nicolás Suárez - Bolivia	Perú	Sobre Frontera	1.81	Ver
4862494	Tahuamanu - Perú	Bolivia	Sobre Frontera	1.74	Ver
4843140	Atalaya - Perú	Brasil	Sobre Frontera	1.58	Ver
4862975	Atalaia do Norte - Brasil	Perú	Sobre Frontera	1.2	Ver
4860386	Nicolás Suárez - Bolivia	Brasil	Sobre Frontera	1.18	Ver



Clipping de Incendios



Resumen de reportes periodísticos de distintos medios de prensa de los Países Miembros

BOLIVIA

- Gobierno asegura que los incendios redujeron en un 70 % en Santa Cruz, y 90% en Beni. - Fuente: redUno ([ver](#))
- Bomberos y lluvias logran controlar el 90% de los incendios forestales en Beni y el 70% en Santa Cruz. -Fuente: Diario Los Tiempos ([ver](#))
- Gobierno dice que los incendios se redujeron un 70 % en la región más afectada de Bolivia. -Fuente: Agencia EFE ([ver](#))
- Bolivia lucha contra más de 3.000 focos de incendio y suspende las quemas controladas de tierras. -Fuente: Diario El País ([ver](#))

BRASIL

- Dino autoriza crédito extraordinário fora da meta fiscal para combate a queimadas. - Fuente: Folha de S. Paulo ([ver](#))
- Incêndio atinge Parque Nacional de Brasília. -Fuente: Portal Jovem Pan Online ([ver](#))
- EDITORIAL: O Brasil está sendo queimado. -Fuente: Notícias da SBPC ([ver](#))
- Sudamérica superó su récord de incendios en un año. -Fuente: infobae ([ver](#))

PERÚ

- Exigen apoyo del Gobierno para apagar incendios forestales. -Fuente: América Noticias ([ver](#))
- Emergencia por incendios forestales en Perú: 22 regiones afectadas por fuego fuera de control. -Fuente: infobae ([ver](#))
- Incendios forestales en Perú ÚLTIMAS NOTICIAS: regiones afectadas, número de fallecidos y más EN VIVO. -Fuente: Noticias El Popular ([ver](#))
- Gobierno logró controlar más del 60 % de incendios forestales en todo el país y enviará ayuda a Iquitos para afrontar emergencia hídrica. -Fuente: Nota de Presna Presidencia de la República del Perú ([ver](#))

[VER DASHBOARD DE INCENDIOS DEL ORA](#)

[VER LISTA DE BOLETINES](#)

