



**ORA**  
OBSERVATORIO REGIONAL AMAZÓNICO

**OTCA**  
Organización del Tratado  
de Cooperación Amazónica

## Monitoreo de Incendios y Quemadas a Nivel de la Amazonía

MEMORANDO DE ENTENDIMIENTO  
DE COOPERACIÓN Y ASISTENCIA MUTUA  
PARA EL MANEJO INTEGRAL DEL FUEGO  
ENTRE LOS PAÍSES MIEMBROS DE LA OTCA




MEMORANDUM OF UNDERSTANDING  
OF COOPERATION AND MUTUAL ASSISTANCE  
FOR THE INTEGRAL MANAGEMENT OF  
FIRE AMONG ACTO MEMBER  
COUNTRIES

MEMORANDUM OF UNDERSTANDING  
OF COOPERATION AND MUTUAL ASSISTANCE  
FOR THE INTEGRAL MANAGEMENT OF  
FIRE AMONG ACTO MEMBER  
COUNTRIES

Actualizado al **15/09/2024** , **23:05** hora estándar de Brasilia

- Número de eventos de Incendios-Quemas Activos en la Amazonía: **6395**
- Hectáreas (miles) afectadas por eventos de Incendios-Quemas Activos en la Amazonía: **135 746.59**

### Fuente de Datos:

- Centro Gestor e Operacional do Sistema de Proteção da Amazônia (CENSIPAM) 
- Instituto Nacional de Pesquisas Espaciales de Brasil (INPE) 
- Administración Nacional de Aeronáutica y el Espacio (NASA)  , a través de sus satélites:
  - AQUA y TERRA con sus sensores MODIS C6 (1 km por pixel).
  - S-NPP con sus sensores VIIRS (375 metros por pixel).
  - NOAA-20 con sus sensores VIIRS (375 metros por pixel).

**Elaboración:** ORA / OTCA 2024

## MdE MIF

Memorando de Entedimiento de Cooperación y Asistencia Mutua para el Manejo Integral del Fuego entre los PM de la OTCA



### ¿Qué es un evento de incendio?

Un "evento de incendio" se define como un 'geo-objeto' formado por el agrupamiento de focos de calor, a partir de las detecciones de los satélites en órbita polar. **Fuente** : [Painel do Fogo - FAQ CENSIPAM](#)



De acuerdo a los datos del "Panel del Fuego" facilitados por el CENSIPAM, el día 15 de octubre (23:01 p.m. de Brasilia), sobre el territorio de la Amazonía, se han registrado como "activos" a 6395 eventos de fuego, que representa un incremento del 2,3% respecto al día anterior. Así mismo el área proyectada o de influencia es de 135 000 000 hectáreas.

De estos eventos de fuego el 72,4 % están ubicados sobre territorio de Brasil, el 21,2% sobre Bolivia, el 3,5% sobre Perú, el 1,6% sobre Guyana y el restante 2,9% sobre los territorios de Colombia y Surinam. Así mismo, no se han registrado incendios sobre los territorios de Ecuador y Venezuela.

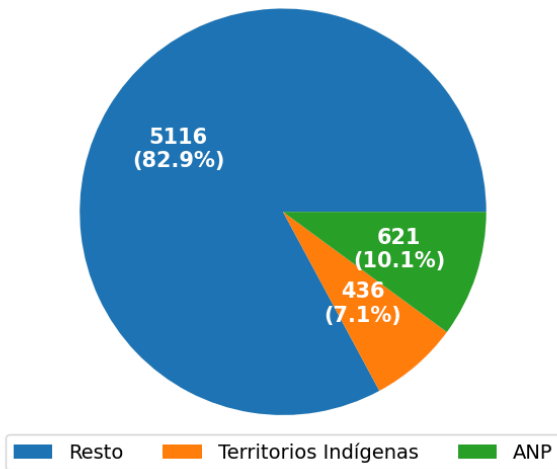
Así mismo, se ha identificado 12 eventos de fuego activos próximos a línea de frontera (hasta 1 km de distancia desde los límites territoriales hacia el interior de cada país), y 25 eventos activos sobre la línea de frontera, los 37 eventos de incendios tranfronterizos están localizados entre Bolivia, Brasil, Colombia Guyana y Perú.

Además, es pertinente mencionar que al menos el 10.1% de estos eventos están desplegados sobre Áreas Naturales Protegidas (ANP). A la vez, es importante indicar que aproximadamente el 7.0% de eventos de

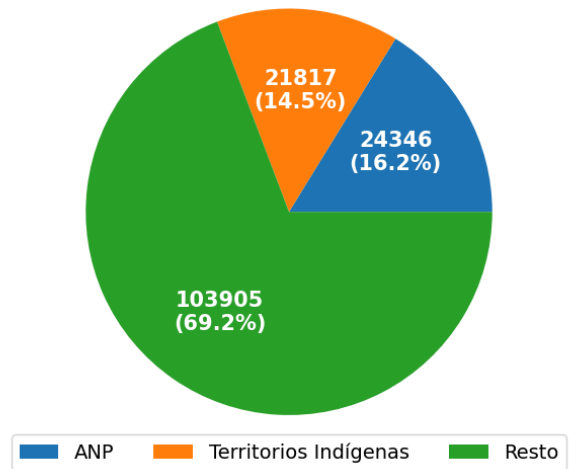
incendio se localizan sobre Territorios Indígenas.

### Eventos de Incendios-Quemas activos el día 15/10/2024

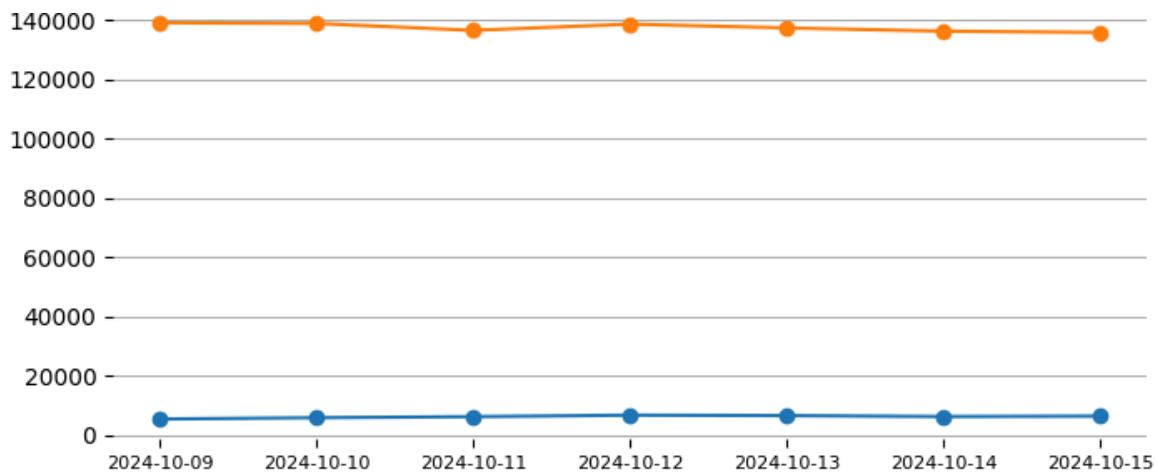
Número de eventos



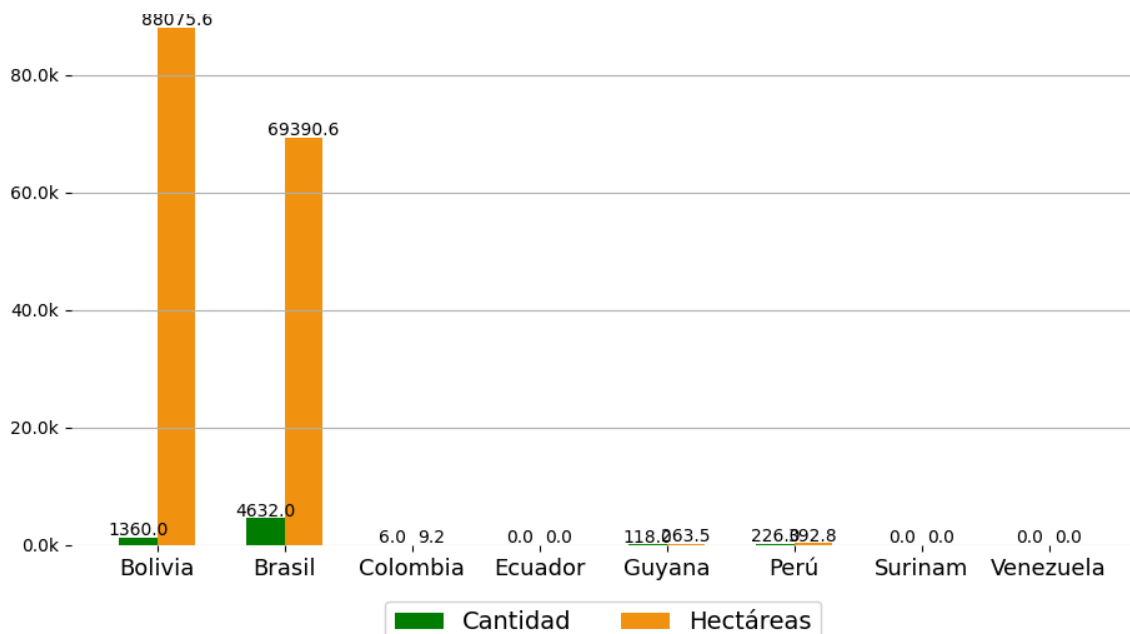
Número de hectáreas (miles) de área proyectada o de influencia



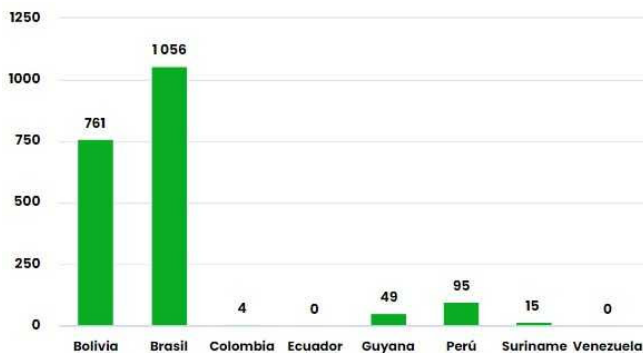
Eventos de Incendios- Quemas activos en la última semana



Número de Eventos de incendio-quemada y cantidad de Hectáreas afectadas por País el día: 15/10/2024



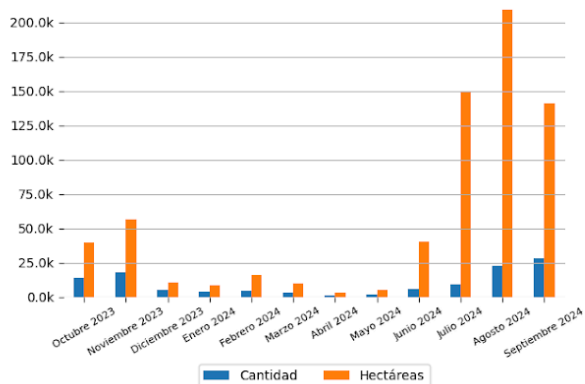
Número de nuevos eventos de Incendios-Quemas activados por País el día 15/10/24



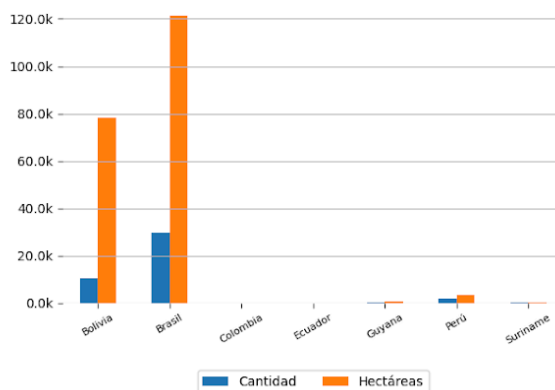
Hectáreas (miles) de área proyectada afectadas por nuevos eventos por País el día 15/10/24



Número de eventos de Incendios-Quemas durante los últimos 12 meses



Número de eventos de Incendios-Quemas en los PM durante el mes de 10-2024



### 10 ÁREAS NATURALES PROTEGIDAS MÁS AFECTADAS

- Parque Estadual Do Guirá, Reserva Particular Do Patrimônio Natural Rumo Ao Oeste - Brasil
- Reserva Particular Do Patrimônio Natural Poleiro Grande - Brasil
- Estação Ecológica De Taiamã - Brasil
- Reserva Biológica Nascentes Serra Do Cachimbo - Brasil
- Parque Nacional Do Araguaia - Brasil
- Estação Ecológica Da Serra Das Araras - Brasil
- Parque Estadual Tucumã, Estação Ecológica Do Rio Roosevelt - Brasil
- Floresta Nacional Do Jamanxim - Brasil
- Reserva Extrativista Pedras Negras - Brasil
- Parque Estadual Encontro Das Águas - Brasil

### 10 TERRITORIOS INDÍGENAS MÁS AFECTADOS

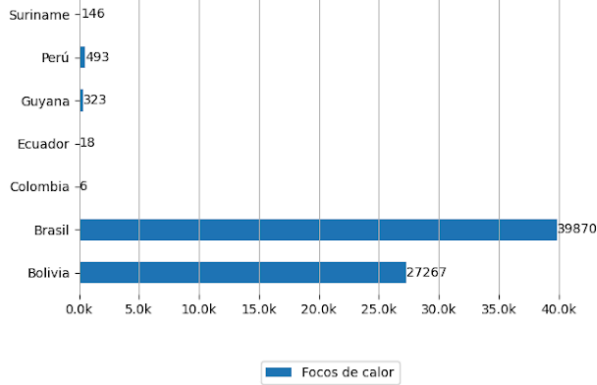
- Guató - Brasil
- Perigara, Baía dos Guató - Brasil
- Menkragnoti - Brasil
- Inawebohona, Parque do Araguaia - Brasil
- Baú - Brasil
- Parque do Araguaia, Tapirapé/Karajá - Brasil
- Xikrin do Rio Catete - Brasil
- Parque do Xingu - Brasil
- Massaco - Brasil
- Pacaas Novas - Brasil



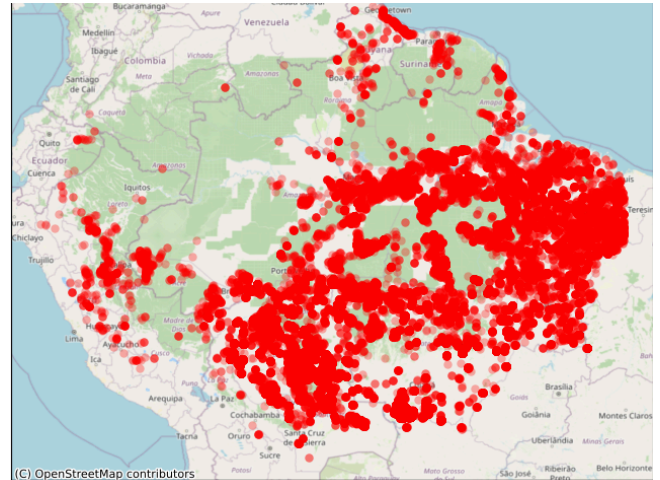
**Focos de Calor**

El siguiente reporte de Focos de Calor presenta información acerca de la detección satelital de variaciones en la temperatura de la superficie terrestre en el territorio Amazónico, con alta probabilidad de corresponder a Incendios o Quemadas. Estos datos son obtenidos del portal de Datos abiertos del INPE

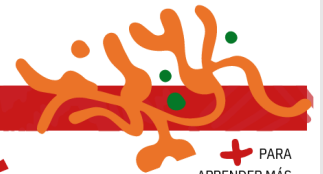
Focos de Calor por País del día 14/10/2024



Mapa de Distribución de focos de calor detectados el día 14/10/2024



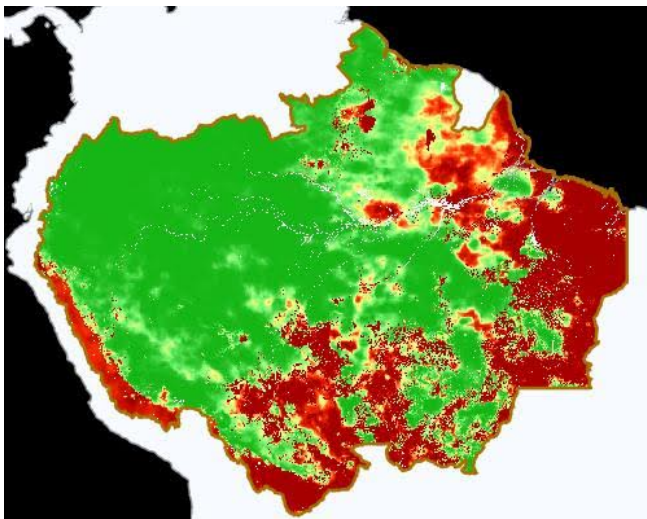
# Pronósticos en la Región



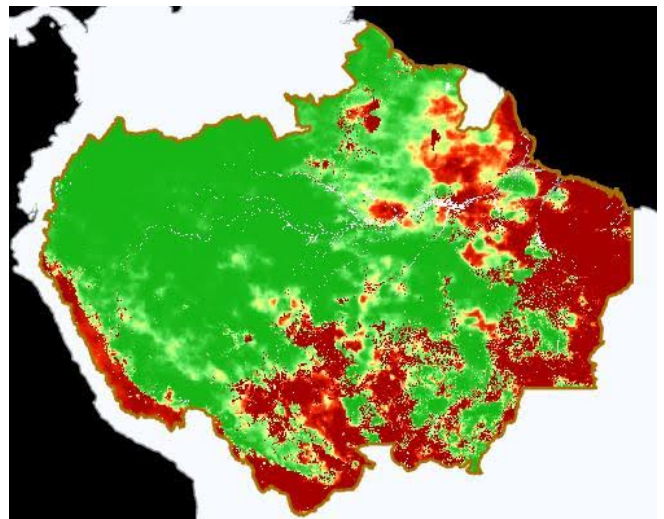
## Riesgo de Incendios

Pronósticos de Riesgo de Fuego con el corte amazónico, los gráficos fueron obtenidos del Portal do Programa Queimadas do INPE

Pronóstico de Riesgo de Fuego del día 14/10/2024



Pronóstico de Riesgo de Fuego para el día 17/10/2024



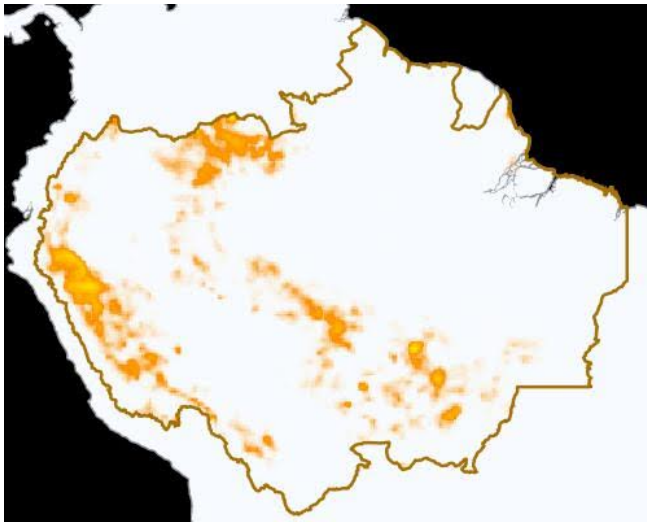
Leyenda



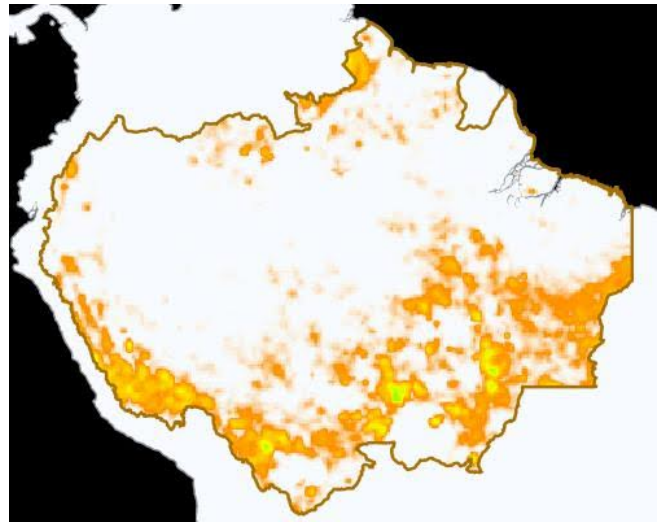
# Precipitación

Pronósticos de Precipitación con el corte amazónico, los gráficos fueron obtenidos del Portal do Programa Queimadas do INPE

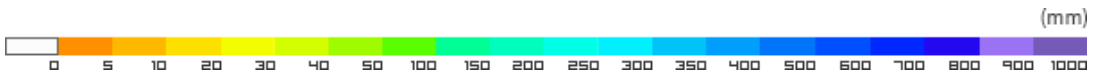
Pronósticos de Precipitación del día 14/10/2024



Pronósticos de Precipitación para el día 17/10/2024



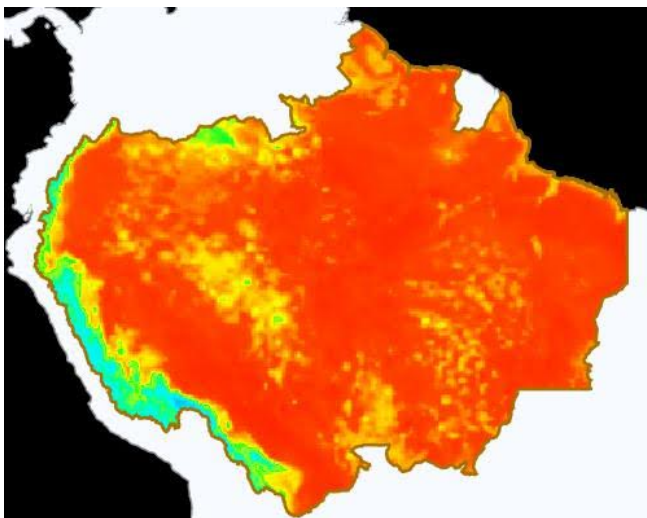
Leyenda



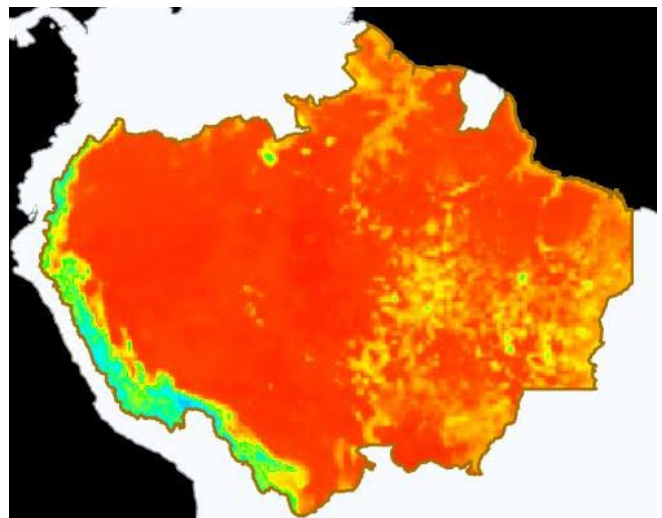
# Temperatura Máxima

Pronósticos de Temperatura máxima con el corte amazónico, los gráficos fueron obtenidos del Portal do Programa Queimadas do INPE

Pronóstico de Temperatura Máxima del día 14/10/2024



Pronóstico de Temperatura Máxima para el día 17/10/2024





# Eventos de Incendios Transfronterizos en los PM



Eventos de Incendios-Quemas activos cerca al límite de frontera el día 15/10/2024 (1 km de distancia)

ID del evento	Municipio	País próximo	Distancia aproximada en Km	Área afectada aprox. en hectáreas (miles)	Ver
4959866	Mamoré - Bolivia	Brasil	0.08	41.25	Ver
4960827	Mamoré - Bolivia	Brasil	0.15	8.48	Ver
5020025	Iténez - Bolivia	Brasil	0.99	5.54	Ver
4964849	Vaca Díez - Bolivia	Brasil	0.03	5.35	Ver
4994036	Puerto Nariño - Colombia	Perú	0.7	3.28	Ver
5017996	Tahuamanu - Perú	Bolivia	0.6	2.3	Ver
5002993	Iténez - Bolivia	Brasil	0.6	2	Ver
5023461	Guajará-Mirim - Brasil	Bolivia	0.32	1.85	Ver
5025312	Iténez - Bolivia	Bolivia	0.24	1.81	Ver
5025226	Guajará-Mirim - Brasil	Bolivia	0.25	1.39	Ver
5023400	Porto Velho - Brasil	Bolivia	0.6	1.15	Ver
5022227	Manuripi - Bolivia	Perú	0.6	1.03	Ver

Eventos de Incendios-Quemas activos sobre el límite de frontera el día 15/10/2024

ID del evento	Municipio	País frontera	Distancia aproximada en Km	Área afectada aprox. en hectáreas (miles)	Ver
4584327	José Miguel de Velasco - Bolivia	Brasil	Sobre Frontera	43205.34	Ver
4568388	José Miguel de Velasco - Bolivia	Brasil	Sobre Frontera	22464.85	Ver
4652725	Cáceres - Brasil	Bolivia	Sobre Frontera	4904.78	Ver

4933533	São Francisco do Guaporé - Brasil	Bolivia	Sobre Frontera	453.08	Ve r
4861425	Cabixi - Brasil	Bolivia	Sobre Frontera	391.9	Ve r
4736806	Iténez - Bolivia	Brasil	Sobre Frontera	183.45	Ve r
4930538	Iténez - Bolivia	Brasil	Sobre Frontera	87.81	Ve r
4928742	Iténez - Bolivia	Brasil	Sobre Frontera	75.17	Ve r
4931644	Vaca Diéz - Bolivia	Brasil	Sobre Frontera	71.36	Ve r
4942238	Guajar�-Mirim - Brasil	Bolivia	Sobre Frontera	23.94	Ve r
4995574	Iténez - Bolivia	Brasil	Sobre Frontera	18.39	Ve r
4998001	Iténez - Bolivia	Brasil	Sobre Frontera	13.77	Ve r
4999075	Iténez - Bolivia	Brasil	Sobre Frontera	12.73	Ve r
4935566	Iténez - Bolivia	Brasil	Sobre Frontera	6.8	Ve r
4966889	Iténez - Bolivia	Brasil	Sobre Frontera	4.84	Ve r
5025019	Nicol�s Su�rez - Bolivia	Per�	Sobre Frontera	2.32	Ve r
5034057	Tahuamanu - Per�	Bolivia	Sobre Frontera	2.26	Ve r
5032820	Xapuri - Brasil	Bolivia	Sobre Frontera	2.13	Ve r
5022017	Upper Demerara-Berbice - Guayana	Brasil	Sobre Frontera	1.84	Ve r
5007635	Iténez - Bolivia	Brasil	Sobre Frontera	1.7	Ve r
5032834	Guajar�-Mirim - Brasil	Bolivia	Sobre Frontera	1.47	Ve r
5022055	Uiramut� - Brasil	Guyana	Sobre Frontera	1.42	Ve r
5028411	Xapuri - Brasil	Bolivia	Sobre Frontera	1.27	Ve r
5006628	Iténez - Bolivia	Brasil	Sobre Frontera	1.23	Ve r
5033596	Iténez - Bolivia	Brasil	Sobre Frontera	1.18	Ve r



## Clipping de Incendios



## Resumen de reportes periodísticos de distintos medios de prensa de los Países Miembros

### BOLIVIA

- Aterrador: incendios forestales en Bolivia arrasan con millones de hectáreas. -Fuente: MDZ Mundo ([ver](#))
- Santa Cruz de la Sierra amaneció otra vez cubierta de humo por los 27 incendios aún activos. -Fuente: infobae ([ver](#))
- Piden apoyo de las autoridades para sofocar los incendios en Baures, fuego amenaza al parque Iténez. -Fuente: Agencia de Noticias Fides ([ver](#))

### BRASIL

- Corpo de Bombeiros combate 21 incêndios florestais em Mato Grosso nesta terça-feira (15). -Fuente: Corpo de Bombeiros Militar de Mato Grosso ([ver](#))
- Monitoramento por satélite reforça combate a incêndios florestais na região afetada pela Usina Hidrelétrica de Porto Primavera. -Fuente: Globo Notícias ([ver](#))
- Bombeiros de MT combatem 22 incêndios florestais no Estado neste sábado (12). -Fuente: Agua Boa News ([ver](#))

### PERÚ

- Cajamarca: entregan alimentos y herramientas a damnificados por incendios forestales. -Fuente: Diario Gestión ([ver](#))
- Suben a cuatro los fallecidos por incendios forestales en Cusco. -Fuente: RadioViral Perú ([ver](#))
- Incendios forestales continúan en la Amazonía mientras Congreso retrasa debate sobre la derogación de la 'Ley Antiforestal'. -Fuente: infobae ([ver](#))
- INCENDIO FORESTAL EN EL DISTRITO DE RONDOS – HUÁNUCO. -Fuente: INDECI Perú ([ver](#))
- INCENDIO FORESTAL EN EL DISTRITO DE ALEXANDER VON HUMBOLDT – UCAYALI. -Fuente: INDECI Perú ([ver](#))

[VER DASHBOARD DE INCENDIOS DEL ORA](#)

[VER LISTA DE BOLETINES](#)

