






Actualizado al **16/09/2024** , **23:05** hora estándar de Brasilia

- Número de eventos de Incendios-Quemas Activos en la Amazonía: **7232**
- Hectáreas (miles) afectadas por eventos de Incendios-Quemas Activos en la Amazonía: **173 886.32**

Fuente de Datos:

- Centro Gestor e Operacional do Sistema de Proteção da Amazônia (CENSIPAM) 
- Instituto Nacional de Pesquisas Espaciais de Brasil (INPE) 
- Administración Nacional de Aeronáutica y el Espacio (NASA)  , a través de sus satélites:
 - AQUA y TERRA con sus sensores MODIS C6 (1 km por pixel).
 - S-NPP con sus sensores VIIRS (375 metros por pixel).
 - NOAA-20 con sus sensores VIIRS (375 metros por pixel).

Elaboración: ORA / OTCA 2024

¿Qué es un evento de incendio?

Un "evento de incendio" se define como un 'geo-objeto' formado por el agrupamiento de focos de calor, a partir de las detecciones de los satélites en órbita polar. **Fuente** : [Painel do Fogo - FAQ CENSIPAM](#)



De acuerdo a los datos del "Panel del Fuego" facilitados por el CENSIPAM, el día 17 de septiembre (23:01 p.m. de Brasilia), sobre el territorio de la Amazonía, se han registrado como "activos" a 6715 eventos de fuego, que representa una reducción del 7,1% respecto al día anterior. Así mismo el área proyectada o de influencia es de 174 000 000 hectáreas.

De estos eventos de fuego el 72 % están ubicados sobre territorio de Brasil, el 18,9 % sobre Perú, el 8 % sobre el territorio de Bolivia y el restante 1,1% sobre los territorios de Colombia, Ecuador, Guyana y Surinam. Así mismo, no se han registrado eventos de fuego sobre el territorio de Venezuela.

Así mismo, se ha identificado 22 eventos de fuego activos próximos a línea de frontera (hasta 1 km de distancia desde los límites territoriales hacia el interior de cada país), y 29 eventos activos sobre la línea de frontera, los 51 eventos de incendios tranfronterizos están localizados entre Bolivia, Brasil y Perú.

Además, es pertinente mencionar que al menos el 10,2% de estos eventos están desplegados sobre Áreas Naturales Protegidas (ANP). A la vez, es importante indicar que aproximadamente el 10.3% de eventos de incendio se localizan sobre Territorios Indígenas.

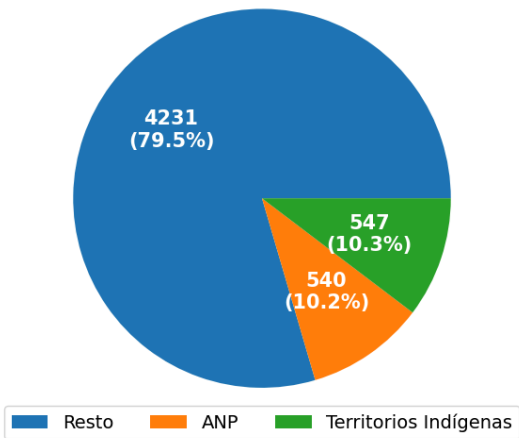
Eventos de Incendios-Quemas activos el día 16/09/2024

MdE MIF

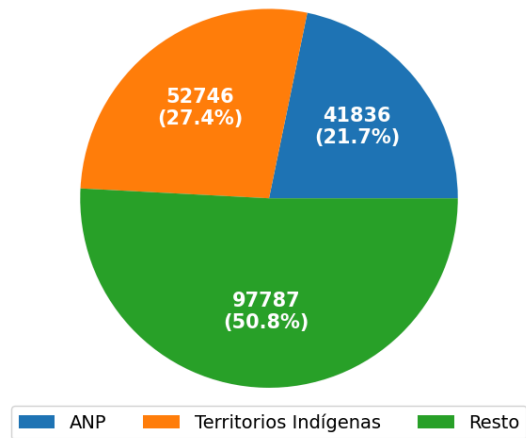
Memorando de Entendimiento de Cooperación y Asistencia Mutua para el Manejo Integral del Fuego entre los PM de la OTCA



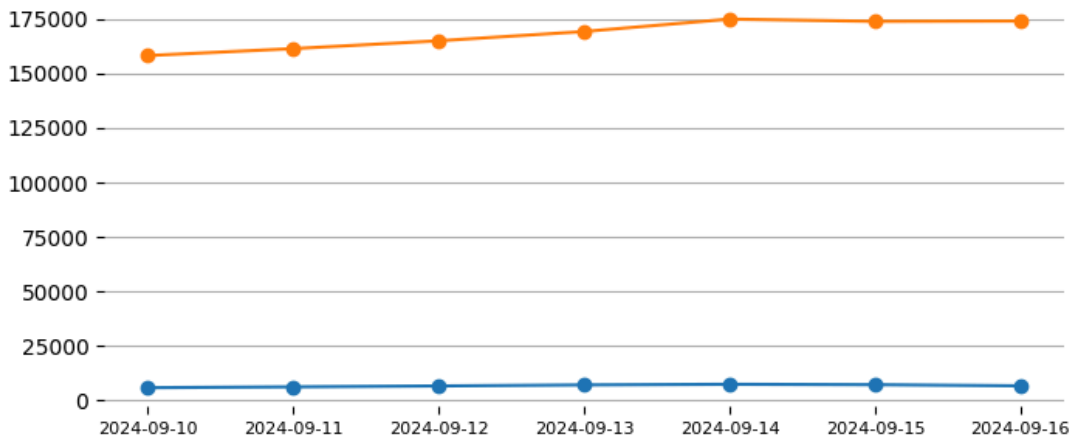
Número de eventos



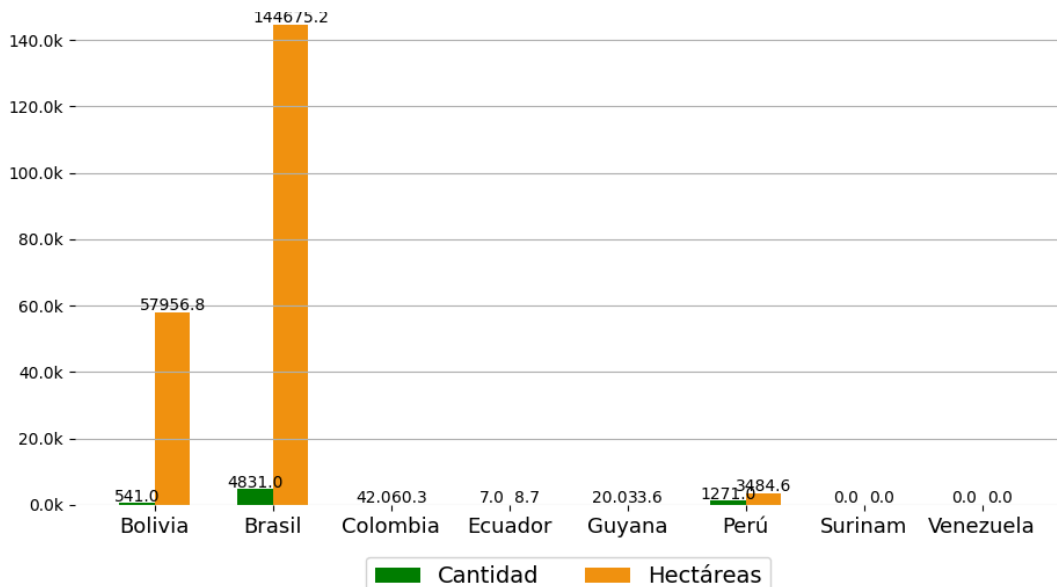
Número de hectáreas (miles) de área proyectada o de influencia



Eventos de Incendios- Quemadas activos en la última semana

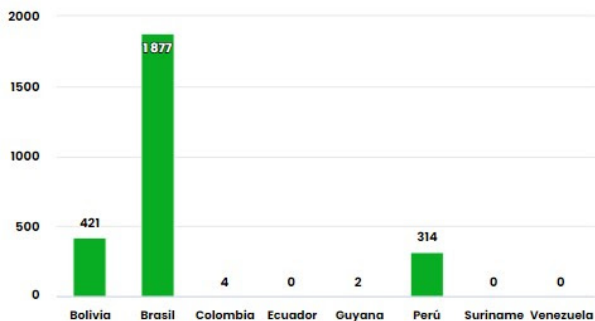


Número de Eventos de incendio-quemada y cantidad de Hectáreas afectadas por País el día: 16/09/2024

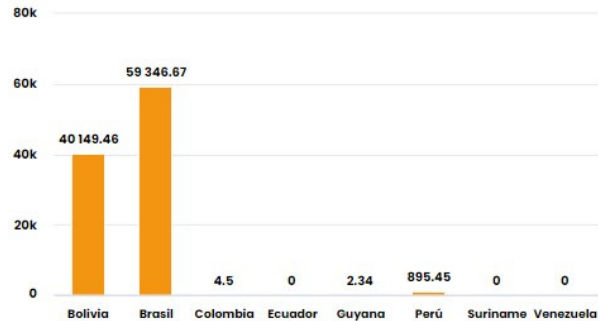


Número de nuevos eventos de Incendios-Quemadas activados por País el día 16/09/24

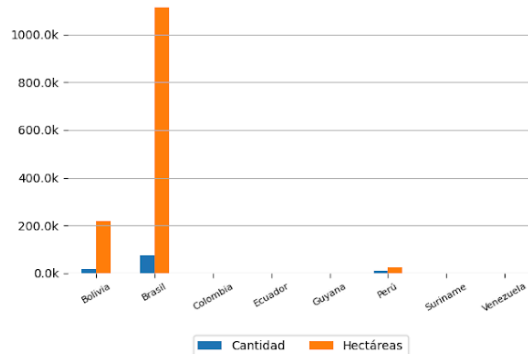
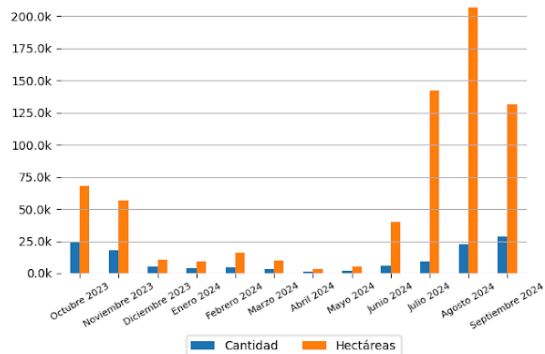
Hectáreas (miles) de área proyectada afectadas por nuevos eventos por País el día 16/09/24



Número de eventos de Incendios-Quemas durante los últimos 12 meses



Número de eventos de Incendios-Quemas en los PM durante el mes de 9-2024



10 ÁREAS NATURALES PROTEGIDAS MÁS AFECTADAS

- Parque Estadual Do Guirá - Brasil
- Estação Ecológica Da Terra Do Meio, Área De Proteção Ambiental Triunfo Do Xingu - Brasil
- Reserva Biológica Nascentes Serra Do Cachimbo - Brasil
- Estação Ecológica Da Serra Das Araras - Brasil
- Estação Ecológica De Taiamã - Brasil
- Reserva Extrativista Rio Preto-Jacundá, Floresta Nacional De Jacundá - Brasil
- Floresta Nacional Do Jamanxim - Brasil
- Reserva Extrativista Rio Ouro Preto, Parque Nacional De Pacaás Novos, Parque Estadual De Guajará-Mirim - Brasil
- Área De Proteção Ambiental Municipal Do Aricá-Açu, Parque Estadual De Águas Quentes, Área De Proteção Ambiental Da Chapada Dos Guimarães, Parque Nacional Da Chapada Dos Guimarães - Brasil
- Área De Proteção Ambiental Nascentes Do Rio Paraguai - Brasil

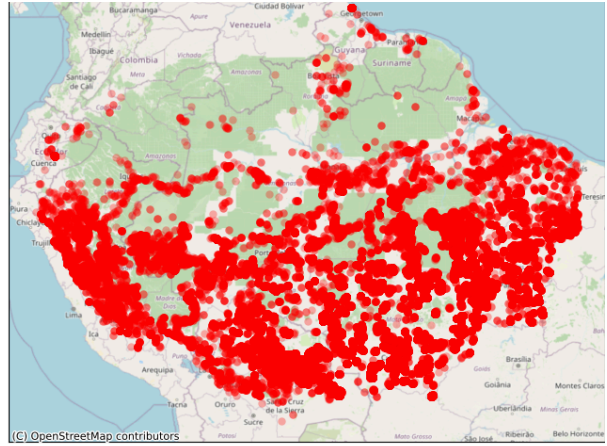
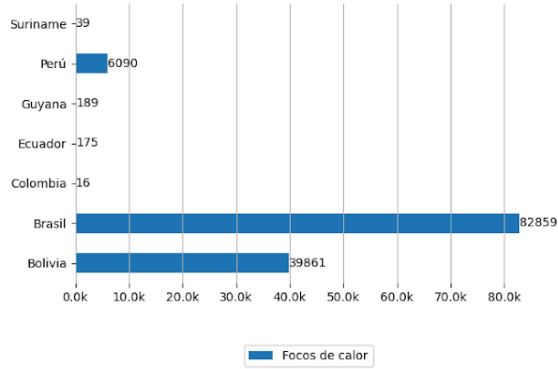
10 TERRITORIOS INDÍGENAS MÁS AFECTADOS

- Guató - Brasil
- Kayapó - Brasil
- Baú - Brasil
- Menkragnoti - Brasil
- Kayapó - Brasil
- Paresi, Utiariti - Brasil
- Pimentel Barbosa - Brasil
- Kayapó - Brasil
- Uru-Eu-Wau-Wau, Karipuna - Brasil
- Baú - Brasil

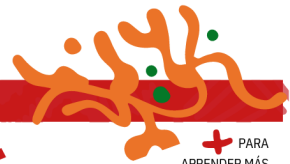


Focos de Calor

El siguiente reporte de Focos de Calor presenta información acerca de la detección satelital de variaciones en la temperatura de la superficie terrestre en el territorio Amazónico, con alta probabilidad de corresponder a Incendios o Quemas. Estos datos son obtenidos del portal de Datos abiertos del INPE



Pronósticos en la Región

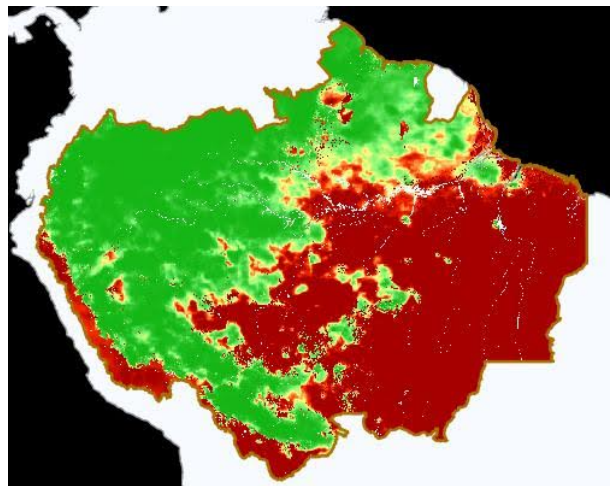
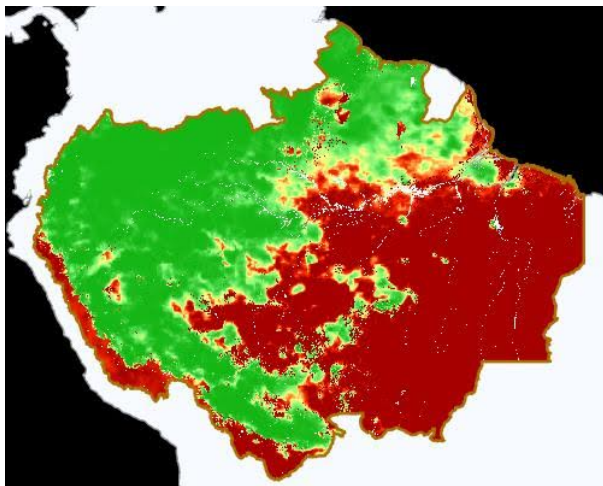


Riesgo de Incendios

Pronósticos de Riesgo de Fuego con el corte amazónico, los gráficos fueron obtenidos del Portal do Programa Queimadas do INPE

Pronóstico de Riesgo de Fuego del día 17/09/2024

Pronóstico de Riesgo de Fuego para el día 20/09/2024

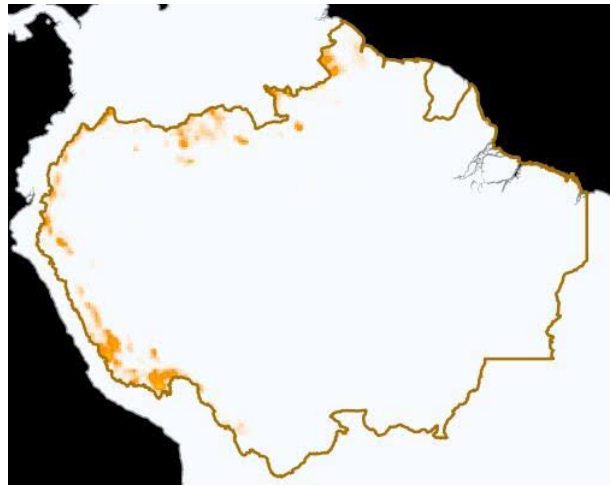
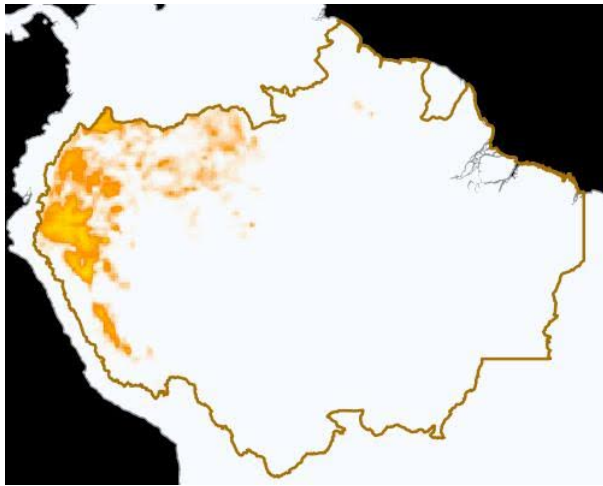


Leyenda



Precipitación

Pronósticos de Precipitación con el corte amazónico, los gráficos fueron obtenidos del Portal do Programa Queimadas do INPE



Leyenda

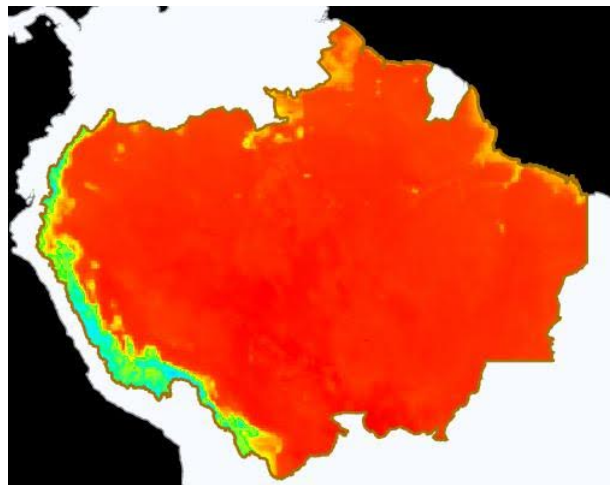
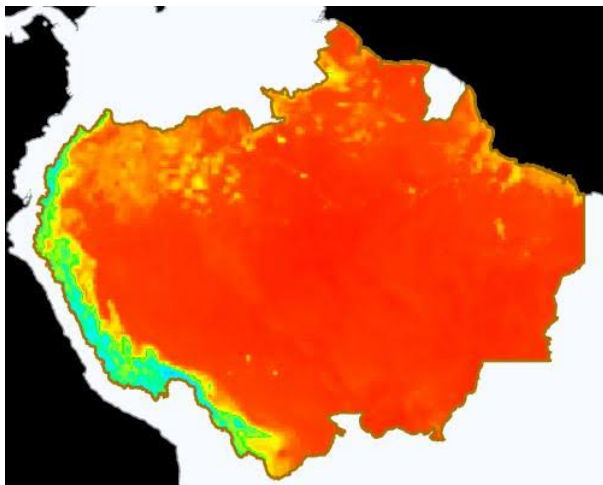


Temperatura Máxima

Pronósticos de Temperatura máxima con el corte amazónico, los gráficos fueron obtenidos del Portal do Programa Queimadas do INPE

Pronóstico de Temperatura Máxima del día 17/09/2024

Pronóstico de Temperatura Máxima para el día 20/09/2024



Leyenda



Eventos de Incendios Transfronterizos en los PM



Eventos de Incendios-Quemas activos cerca al límite de frontera el día 16/09/2024 (1 km de distancia)

ID del evento	Municipio	País próximo	Distancia aproximada en Km	Área afectada aprox. en hectáreas (miles)	Ver
---------------	-----------	--------------	----------------------------	---	-----

4839438	Guajar-Mirim - Brasil	Bolivia	0.09	8.78	Ver
4791833	Brasilia - Brasil	Bolivia	0.37	4.67	Ver
4825960	Costa Marques - Brasil	Bolivia	0.28	3.94	Ver
4849717	Pimenteiras do Oeste - Brasil	Bolivia	0.2	3.32	Ver
4851178	Vaca Diez - Bolivia	Brasil	0.53	1.69	Ver
4856677	Mariscal Ramon Castilla - Peru	Brasil	0.41	1.55	Ver
4846715	Chinchipe - Ecuador	Peru	0.82	1.51	Ver
4837219	Mariscal Ramon Castilla - Peru	Brasil	0.44	1.37	Ver
4866417	Brasilia - Brasil	Bolivia	0.2	1.26	Ver
4864453	Puerto Ass - Colombia	Ecuador	0.89	1.24	Ver
4864701	Requena - Peru	Brasil	0.27	1.22	Ver
4860247	Chinchipe - Ecuador	Peru	0.23	1.22	Ver
4851180	Guajar-Mirim - Brasil	Bolivia	0.89	1.18	Ver
4850040	Mariscal Ramon Castilla - Peru	Brasil	0.18	1.13	Ver
4866114	Santa Rosa do Purus - Brasil	Peru	0.22	1.12	Ver
4860388	Tahuamanu - Peru	Brasil	0.11	1.11	Ver
4862983	Atalaia do Norte - Brasil	Peru	0.27	1.07	Ver

Eventos de Incendios-Quemas activos sobre el lmite de frontera el da 16/09/2024

ID del evento	Municipio	Pas frontera	Distancia aproximada en Km	rea afectada aprox. en hectreas (miles)	Ver
4568388	Jos Miguel de Velasco - Bolivia	Brasil	Sobre Frontera	20142.8	Ver
4584327	Jos Miguel de Velasco - Bolivia	Brasil	Sobre Frontera	12385.5	Ver
4652725	Cceres - Brasil	Bolivia	Sobre Frontera	3722.59	Ver
4604097	Mamor - Bolivia	Brasil	Sobre Frontera	350.6	Ver
4721033	Vila Bela da Santssima Trindade -Brasil	Bolivia	Sobre Frontera	264.18	Ver
4683786	Mamor - Bolivia	Brasil	Sobre Frontera	183.22	Ver
4736806	Itnez - Bolivia	Brasil	Sobre Frontera	76.2	Ver
4747934	Costa Marques - Brasil	Brasil	Sobre Frontera	70.79	Ver

4664695	José Miguel de Velasco - Bolivia	Brasil	Sobre Frontera	25.61	Ver
4874049	Vila Bela da Santíssima Trindade -Brasil	Bolivia	Sobre Frontera	14.78	Ver
4831108	Nicolás Suárez - Bolivia	Brasil	Sobre Frontera	8.65	Ver
4836180	Porto Velho - Brasil	Bolivia	Sobre Frontera	7.39	Ver
4799761	Vaca Díez - Bolivia	Brasil	Sobre Frontera	6.83	Ver
4862467	Nicolás Suárez - Bolivia	Brasil	Sobre Frontera	3.49	Ver
4849540	Nicolás Suárez - Bolivia	Brasil	Sobre Frontera	3.03	Ver
4846106	Nicolás Suárez - Bolivia	Perú	Sobre Frontera	2.93	Ver
4825958	Guajará-Mirim - Brasil	Bolivia	Sobre Frontera	2.75	Ver
4861391	Vaca Díez - Bolivia	Brasil	Sobre Frontera	2.62	Ver
4850039	Mariscal Ramón Castilla - Perú	Brasil	Sobre Frontera	2	Ver
4862495	Tahuamanu - Perú	Bolivia	Sobre Frontera	1.81	Ver
4845115	Nicolás Suárez - Bolivia	Perú	Sobre Frontera	1.81	Ver
4862494	Tahuamanu - Perú	Bolivia	Sobre Frontera	1.74	Ver
4862975	Atalaia do Norte - Brasil	Perú	Sobre Frontera	1.2	Ver
4860386	Nicolás Suárez - Bolivia	Brasil	Sobre Frontera	1.18	Ver
4868837	Nicolás Suárez - Bolivia	Brasil	Sobre Frontera	1.11	Ver



Clipping de Incendios



Resumen de reportes periodísticos de distintos medios de prensa de los Países Miembros

BOLIVIA

- Alivio para Bolivia: por las lluvias, los incendios se redujeron un 70% en Santa Cruz, la región más afectada. -Fuente: infobae ([ver](#))
- Bolivia: desastre ante emergencia por incendios y sequía. -Fuente: Portal Ayuda en Acción ([ver](#))
- #TeExplicamos | Incendios forestales arrasan con millones de hectáreas en Suramérica. - Fuente: Portal El Diario ([ver](#))
- Gobierno asegura que los incendios redujeron en un 70 % en Santa Cruz, y 90% en Beni. - Fuente: redUno ([ver](#))

BRASIL

- El Gobierno tendrá presupuesto de emergencia contra los incendios. -Fuente: Agência Brasil [\(ver\)](#)
- Incêndio no Parque Nacional atinge 1,2 mil hectares e deixa bombeiros feridos. -Fuente: Correio Braziliense [\(ver\)](#)
- Dino autoriza crédito extraordinário fora da meta fiscal para combate a queimadas. - Fuente: Folha de S. Paulo [\(ver\)](#)
- Incêndio atinge Parque Nacional de Brasília. -Fuente: Portal Jovem Pan Online [\(ver\)](#)

PERÚ

- Incendios forestales: Así se desarrolla la emergencia en el Perú. -Fuente: América Noticias [\(ver\)](#)
- Incendios forestales en Perú: Minsa reporta 15 personas fallecidas y 6 hospitalizadas. - Fuente: Portal TV Perú Noticias [\(ver\)](#)
- Sierra y selva: Lluvias e incremento de humedad hasta fines de septiembre. -Fuente: Senamhi Perú [\(ver\)](#)
- Exigen apoyo del Gobierno para apagar incendios forestales. -Fuente: América Noticias [\(ver\)](#)

[VER DASHBOARD DE INCENDIOS DEL ORA](#)

[VER LISTA DE BOLETINES](#)

