






Actualizado al **16/09/2024** , **23:05** hora estándar de Brasilia

- Número de eventos de Incendios-Quemas Activos en la Amazonía: **6706**
- Hectáreas (miles) afectadas por eventos de Incendios-Quemas Activos en la Amazonía: **134 507.35**

#### Fuente de Datos:

- Centro Gestor e Operacional do Sistema de Proteção da Amazônia (CENSIPAM) 
- Instituto Nacional de Pesquisas Espaciais de Brasil (INPE) 
- Administración Nacional de Aeronáutica y el Espacio (NASA)  , a través de sus satélites:
  - AQUA y TERRA con sus sensores MODIS C6 (1 km por pixel).
  - S-NPP con sus sensores VIIRS (375 metros por pixel).
  - NOAA-20 con sus sensores VIIRS (375 metros por pixel).

**Elaboración:** ORA / OTCA 2024

## MdE MIF

Memorando de Entendimiento de Cooperación y Asistencia Mutua para el Manejo Integral del Fuego entre los PM de la OTCA



### ¿Qué es un evento de incendio?

Un "evento de incendio" se define como un 'geo-objeto' formado por el agrupamiento de focos de calor, a partir de las detecciones de los satélites en órbita polar. **Fuente:** [Painel do Fogo - FAQ CENSIPAM](#)



De acuerdo a los datos del "Panel del Fuego" facilitados por el CENSIPAM, el día 16 de octubre (23:01 p.m. de Brasilia), sobre el territorio de la Amazonía, se han registrado como "activos" a 6706 eventos de fuego, que representa un incremento del 4,8% respecto al día anterior. Así mismo el área proyectada o de influencia es de 134 000 000 hectáreas.

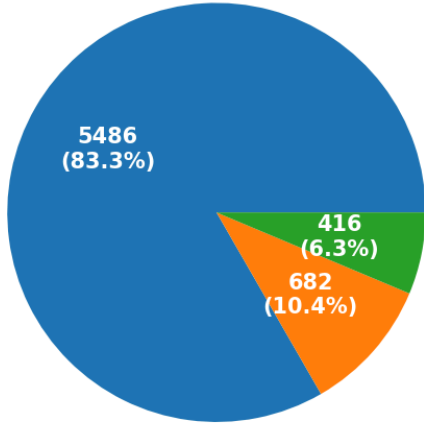
De estos eventos de fuego el 69,2 % están ubicados sobre territorio de Brasil, el 22,2% sobre Bolivia, el 5,6% sobre Perú y el restante 3% sobre los territorios de Colombia, Ecuador, Guyana y Surinam. Así mismo, no se han registrado incendios sobre el territorio de Venezuela.

Así mismo, se ha identificado 19 eventos de fuego activos próximos a línea de frontera (hasta 1 km de distancia desde los límites territoriales hacia el interior de cada país), y 36 eventos activos sobre la línea de frontera, los 55 eventos de incendios tranfronterizos están localizados entre Bolivia, Brasil, Colombia Guyana y Perú.

Además, es pertinente mencionar que al menos el 10.4% de estos eventos están desplegados sobre Áreas Naturales Protegidas (ANP). A la vez, es importante indicar que aproximadamente el 6.3% de eventos de incendio se localizan sobre Territorios Indígenas.

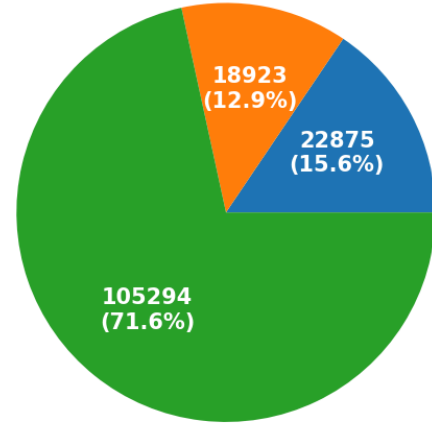
### Eventos de Incendios-Quemas activos el día 16/10/2024

Número de eventos



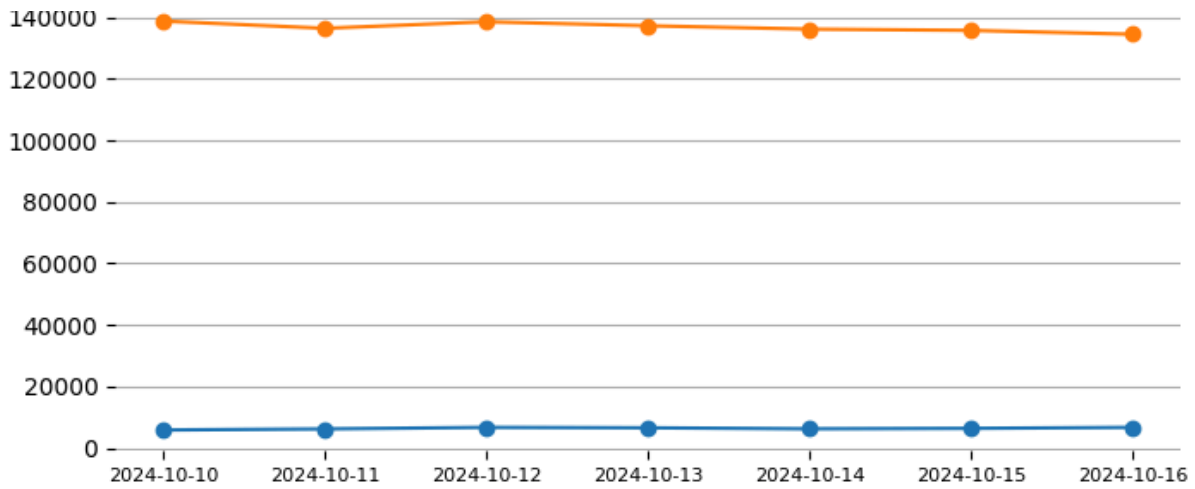
Resto ANP Territorios Indígenas

Número de hectáreas (miles) de área proyectada o de influencia

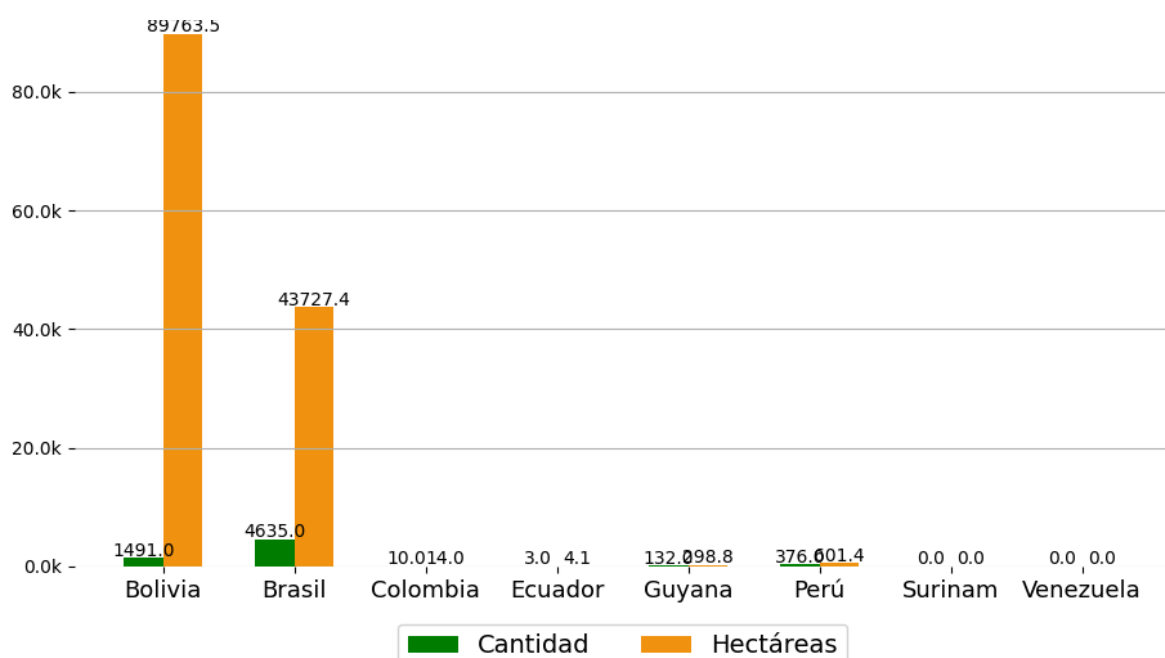


ANP Territorios Indígenas Resto

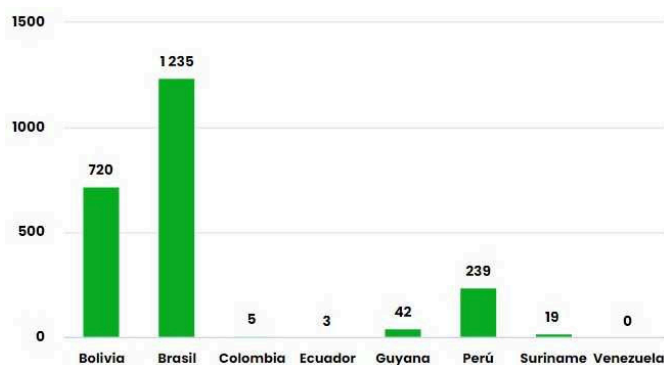
### Eventos de Incendios- Quemas activos en la última semana



### Número de Eventos de incendio-quemada y cantidad de Hectáreas afectadas por País el día: 16/10/2024



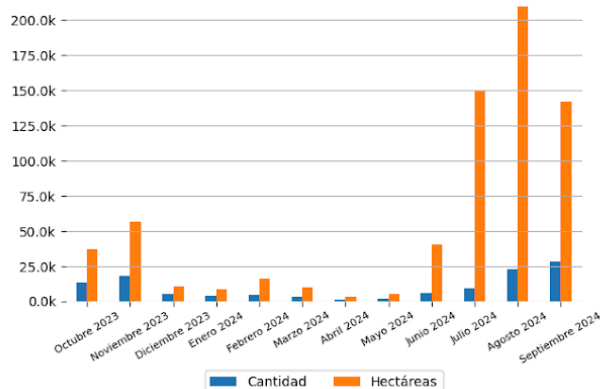
Número de nuevos eventos de Incendios-Quemas activados por País el día 16/10/24



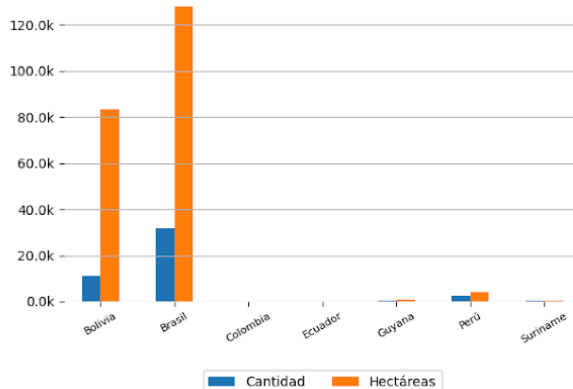
Hectáreas (miles) de área proyectada afectadas por nuevos eventos por País el día 16/10/24



Número de eventos de Incendios-Quemas durante los últimos 12 meses



Número de eventos de Incendios-Quemas en los PM durante el mes de 10-2024



### 10 ÁREAS NATURALES PROTEGIDAS MÁS AFECTADAS

- Reserva Particular Do Patrimônio Natural Poleiro Grande - Brasil
- Estação Ecológica De Taiamã - Brasil
- Reserva Biológica Nascentes Serra Do Cachimbo - Brasil

### 10 TERRITORIOS INDÍGENAS MÁS AFECTADOS

- Baía dos Guató, Perigara - Brasil
- Menkragnoti - Brasil
- Inawebhona, Utaria Wyhyyna/Iròdu Iràna, Krahó-Kanela, Parque do Araguaia - Brasil
- Tapirapé/Karajá, Parque do Araguaia - Brasil
- Xikrin do Rio Catete - Brasil

- Parque Nacional Do Araguaia, Reserva Particular Do Patrimônio Natural Bico Do Javaés - Brasil
- Reserva Extrativista Rio Preto-Jacundá, Floresta Nacional De Jacundá - Brasil
- Parque Estadual Encontro Das Águas - Brasil
- Parque Nacional Do Pantanal Matogrossense - Brasil
- Estação Ecológica De Taiamã - Brasil
- Reserva Extrativista Do Rio Cautário, Parque Nacional Da Serra Da Cutia - Brasil
- Reserva Extrativista Pedras Negras - Bolivia

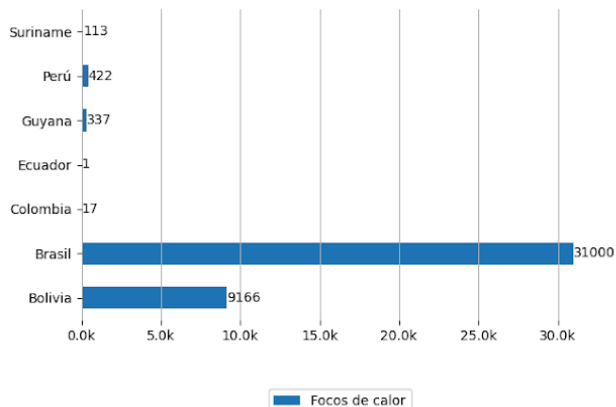
- Parque do Xingu - Brasil
- Pacaas Novas - Brasil
- Uru-Eu-Wau-Wau - Brasil
- Massaco - Brasil



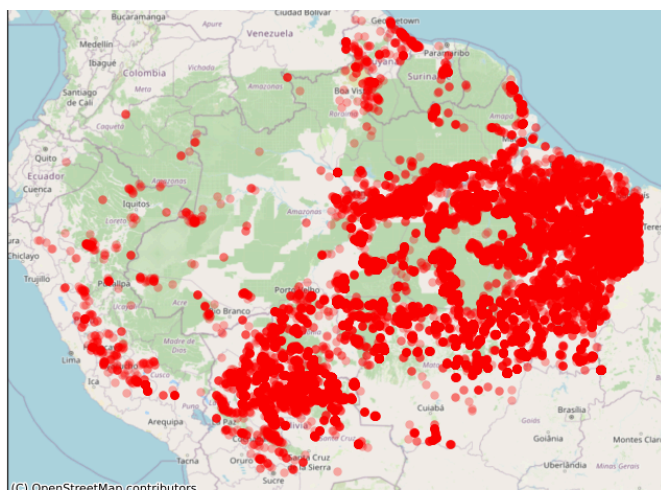
## Focos de Calor

El siguiente reporte de Focos de Calor presenta información acerca de la detección satelital de variaciones en la temperatura de la superficie terrestre en el territorio Amazónico, con alta probabilidad de corresponder a Incendios o Quemadas. Estos datos son obtenidos del portal de Datos abiertos del INPE

Focos de Calor por País del día 15/10/2024



Mapa de Distribución de focos de calor detectados el día 15/10/2024



## Pronósticos en la Región



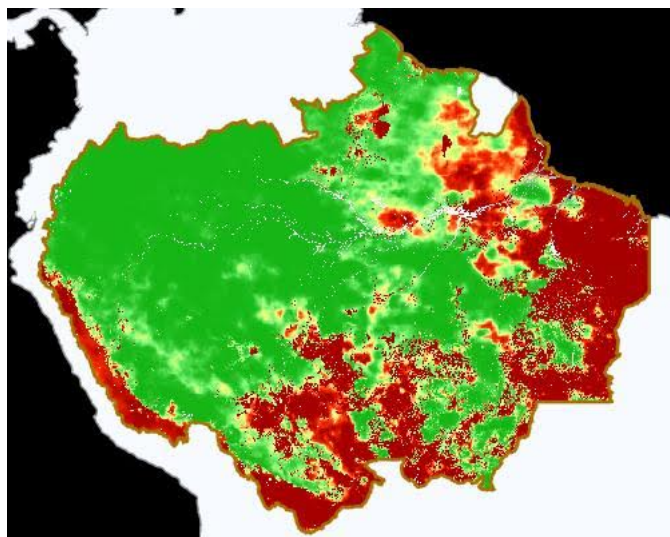
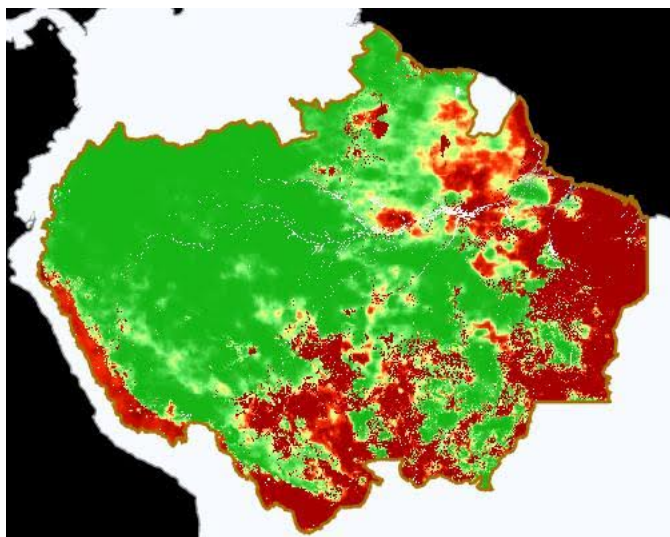
## Riesgo de Incendios

Pronósticos de Riesgo de Fuego con el corte amazónico, los gráficos fueron obtenidos del Portal do Programa Queimadas do INPE



Pronóstico de Riesgo de Fuego del día 14/10/2024

Pronóstico de Riesgo de Fuego para el día 17/10/2024



Leyenda

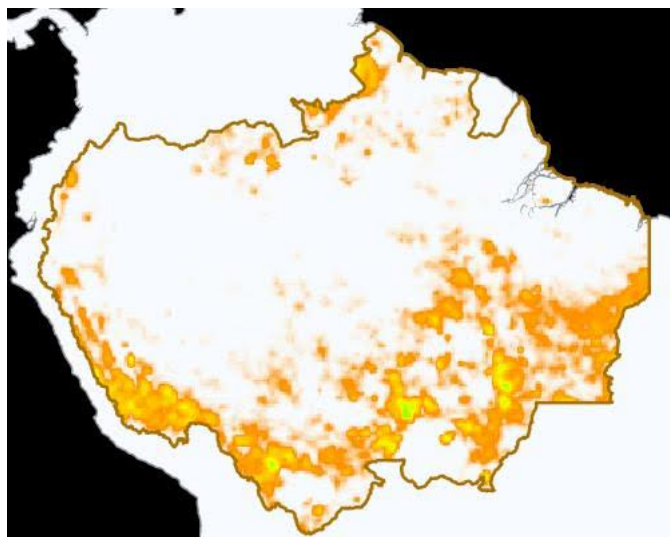
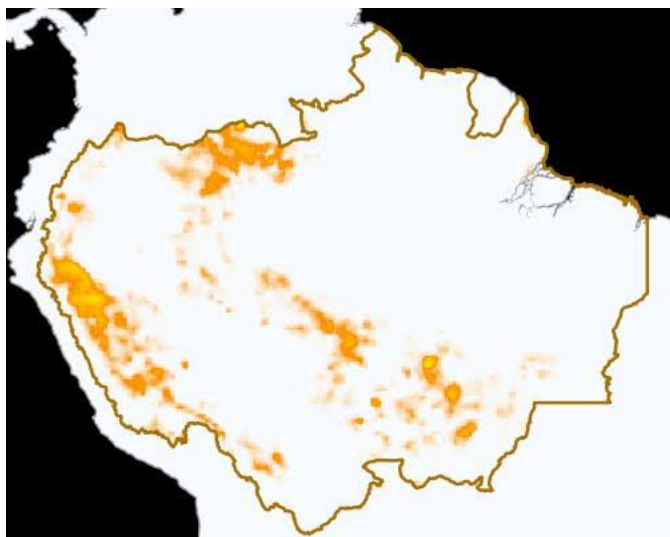


## Precipitación

Pronósticos de Precipitación con el corte amazónico, los gráficos fueron obtenidos del Portal do Programa Queimadas do INPE

Pronósticos de Precipitación del día 14/10/2024

Pronósticos de Precipitación para el día 17/10/2024



Leyenda

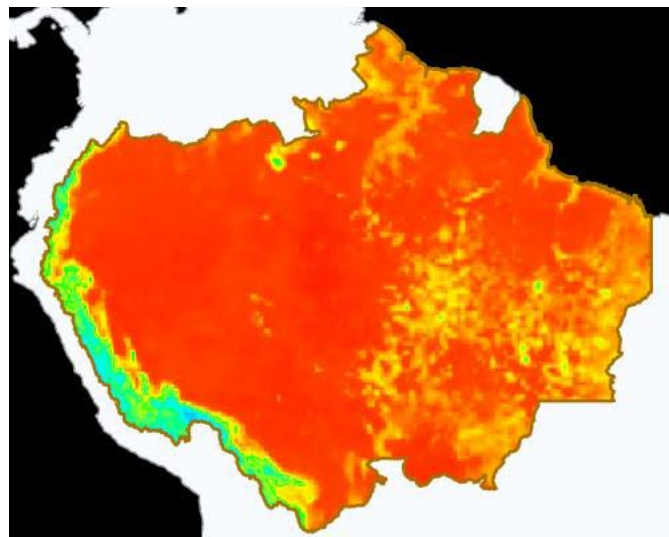
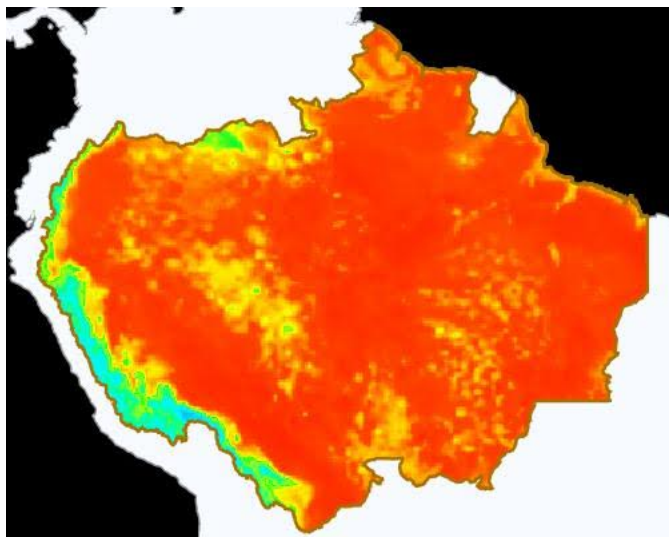


## Temperatura Máxima

Pronósticos de Temperatura máxima con el corte amazónico, los gráficos fueron obtenidos del Portal do Programa Queimadas do INPE

Pronóstico de Temperatura Máxima del día  
14/10/2024

Pronóstico de Temperatura Máxima para el día  
17/10/2024



Leyenda



## Eventos de Incendios Transfronterizos en los PM



Eventos de Incendios-Quemas activos cerca al límite de frontera el día 16/10/2024 (1 km de distancia)

ID del evento	Municipio	País próximo	Distancia aproximada en Km	Área afectada aprox. en hectáreas (miles)	Ver
4959866	Mamoré - Bolivia	Brasil	0.08	41.25	Ver
5020025	Iténez - Bolivia	Brasil	0.99	5.54	Ver
4994036	Puerto Nariño - Colombia	Perú	0.7	3.28	Ver
5036966	Nicolás Suárez - Bolivia	Brasil	0.8	2.8	Ver
5017996	Tahuamanu - Perú	Bolivia	0.6	2.72	Ver
5034031	Brasiléia - Brasil	Bolivia	0.99	2.55	Ver
5002993	Iténez - Bolivia	Brasil	0.6	2.39	Ver
5044269	Brasiléia - Brasil	Bolivia	0.7	1.87	Ver
5023461	Guajará-Mirim - Brasil	Bolivia	0.32	1.85	Ver

5025312	Iténez - Bolivia	Bolivia	0.24	1.81	Ver
5044951	Atalaya - Perú	Brasil	0.01	1.56	Ver
5024297	Mariscal Ramón Castilla - Perú	Colombia	0.3	1.48	Ver
5025226	Guajará-Mirim - Brasil	Bolivia	0.25	1.39	Ver
5044177	Nicolás Suárez - Bolivia	Brasil	0.09	1.38	Ver
5046153	Nicolás Suárez - Bolivia	Brasil	0.47	1.24	Ver
5028924	Xapuri - Brasil	Bolivia	0.04	1.14	Ver
5044255	Xapuri - Brasil	Bolivia	0.5	1.12	Ver
5044196	Nicolás Suárez - Bolivia	Brasil	0.39	1.09	Ver
5022227	Manuripi - Bolivia	Perú	0.6	1.03	Ver

**Eventos de Incendios-Quemas activos sobre el límite de frontera el día 16/10/2024**

ID del evento	Municipio	País frontera	Distancia aproximada en Km	Área afectada aprox. en hectáreas (miles)	Ver
4584327	José Miguel de Velasco - Bolivia	Brasil	Sobre Frontera	43637.65	Ver
4568388	José Miguel de Velasco - Bolivia	Brasil	Sobre Frontera	22465.18	Ver
4652725	Cáceres - Brasil	Bolivia	Sobre Frontera	4904.96	Ver
4933533	São Francisco do Guaporé - Brasil	Bolivia	Sobre Frontera	453.08	Ver
4861425	Cabixi - Brasil	Bolivia	Sobre Frontera	391.9	Ver
4736806	Iténez - Bolivia	Brasil	Sobre Frontera	189.15	Ver
4930538	Iténez - Bolivia	Brasil	Sobre Frontera	87.81	Ver
4928742	Iténez - Bolivia	Brasil	Sobre Frontera	75.46	Ver
4931644	Vaca Díez - Bolivia	Brasil	Sobre Frontera	71.36	Ver
4942238	Guajará-Mirim - Brasil	Bolivia	Sobre Frontera	32.98	Ver
4995574	Iténez - Bolivia	Brasil	Sobre Frontera	18.39	Ver
4998001	Iténez - Bolivia	Brasil	Sobre Frontera	13.77	Ver

4999075	Iténez - Bolivia	Brasil	Sobre Frontera	12.73	Ver
4960827	Mamoré - Bolivia	Brasil	Sobre Frontera	10.52	Ver
4935566	Iténez - Bolivia	Brasil	Sobre Frontera	6.8	Ver
4966889	Iténez - Bolivia	Brasil	Sobre Frontera	4.84	Ver
5034033	Nicolás Suárez - Bolivia	Brasil	Sobre Frontera	3.31	Ver
5041261	Nicolás Suárez - Bolivia	Brasil	Sobre Frontera	3.22	Ver
5034057	Tahuamanu - Perú	Bolivia	Sobre Frontera	2.33	Ver
5025019	Nicolás Suárez - Bolivia	Perú	Sobre Frontera	2.32	Ver
5032820	Xapuri - Brasil	Bolivia	Sobre Frontera	2.13	Ver
5044275	Assis Brasil - Brasil	Perú	Sobre Frontera	2.05	Ver
5044254	Nicolás Suárez - Bolivia	Brasil	Sobre Frontera	1.97	Ver
5034034	Nicolás Suárez - Bolivia	Brasil	Sobre Frontera	1.95	Ver
5028035	Potaro-Siparuni - Guyana	Brasil	Sobre Frontera	1.76	Ver
5007635	Iténez - Bolivia	Brasil	Sobre Frontera	1.7	Ver
5038982	Nicolás Suárez - Bolivia	Brasil	Sobre Frontera	1.63	Ver
5044165	Nicolás Suárez - Bolivia	Brasil	Sobre Frontera	1.58	Ver
5032834	Guajará-Mirim - Brasil	Bolivia	Sobre Frontera	1.47	Ver
5028411	Xapurí - Brasil	Bolivia	Sobre Frontera	1.27	Ver
5006628	Iténez - Bolivia	Brasil	Sobre Frontera	1.23	Ver
5044266	Brasiléia - Brasil	Bolivia	Sobre Frontera	1.19	Ver
5046062	Nicolás Suárez - Bolivia	Brasil	Sobre Frontera	1.18	Ver
5040920	Cáceres - Brasil	Bolivia	Sobre Frontera	1.13	Ver
5044256	Nicolás Suárez - Bolivia	Brasil	Sobre Frontera	1.07	Ver
5044168	Nicolás Suárez - Bolivia	Brasil	Sobre Frontera	1.06	Ver





# Clipping de Incendios



Resumen de reportes periodísticos de distintos medios de prensa de los Países Miembros

## BOLIVIA

- Los incendios forestales en Bolivia se reducen por las fuertes lluvias. -Fuente: infobae ([ver](#))
- BOLIVIA PIERDE CASI DIEZ MILLONES DE HECTÁREAS DE BOSQUES POR INCENDIOS. -Fuente: BERNAMA Malaysian National News Agency ([ver](#))

## BRASIL

- Marina reforça responsabilidade privada na prevenção de incêndios. -Fuente: Agência Brasil ([ver](#))
- Bombeiros enfrentam incêndios florestais em Mato Grosso. -Fuente: Momento MT|Do R7 ([ver](#))

## PERÚ

- Cajamarca: entregan alimentos y herramientas a damnificados por incendios forestales. -Fuente: Diario Gestión ([ver](#))
- Suben a cuatro los fallecidos por incendios forestales en Cusco. -Fuente: RadioViral Perú ([ver](#))
- Incendios forestales continúan en la Amazonía mientras Congreso retrasa debate sobre la derogación de la 'Ley Antiforestal'. -Fuente: infobae ([ver](#))
- INCENDIO FORESTAL EN EL DISTRITO DE RONDOS – HUÁNUCO. -Fuente: INDECI Perú ([ver](#))
- INCENDIO FORESTAL EN EL DISTRITO DE ALEXANDER VON HUMBOLDT – UCAYALI. -Fuente: INDECI Perú ([ver](#))

[VER DASHBOARD DE INCENDIOS DEL ORA](#)

[VER LISTA DE BOLETINES](#)

