






Actualizado al **17/03/2024**, **23:01** hora estándar de Brasilia

- Número de eventos de Incendios-Quemas Activos en la Amazonía: **419**
- Hectáreas (miles) afectadas por eventos de Incendios-Quemas Activos en la Amazonía: **3403.89**

#### Fuente de Datos:

- Centro Gestor e Operacional do Sistema de Proteção da Amazônia (CENSIPAM) 
- Instituto Nacional de Pesquisas Espaciais de Brasil (INPE) 
- Administración Nacional de Aeronáutica y el Espacio (NASA) , a través de sus satélites:
  - AQUA y TERRA con sus sensores MODIS C6 (1 km por pixel).
  - S-NPP con sus sensores VIIRS (375 metros por pixel).
  - NOAA-20 con sus sensores VIIRS (375 metros por pixel).

**Elaboración:** ORA / OTCA 2024

#### ¿Qué es un evento de incendio?

Un "evento de incendio" se define como un 'geo-objeto' formado por el agrupamiento de focos de calor, a partir de las detecciones de los satélites en órbita polar. **Fuente:** [Painel do Fogo - FAQ CENSIPAM](#)



De acuerdo a los datos del "Panel del Fuego" facilitados por el CENSIPAM, el día 17 de marzo (23:01 p.m. de Brasilia), sobre el territorio de la Amazonía, se han registrado como "activos" a 419 eventos de fuego, que representa una reducción del 23.9% respecto al día anterior. Así mismo el área proyectada o de influencia es de 3 400 000 hectáreas.

De estos eventos de fuego el 61.5% están ubicados sobre territorio de Brasil, el 20.5% sobre Bolivia, el 15.5% sobre Surinam, así mismo, el número de eventos de fuego correspondientes a Colombia, Perú y Venezuela en sumatoria corresponde el 2.3% restante. A la vez es importante indicar que no se han registrado eventos de fuego en los territorios de Ecuador y Surinam.

Así mismo, se han identificado 09 eventos de fuego, de los cuales 05 eventos activos se encuentran próximos a líneas de frontera (hasta 1 km de distancia desde los límites territoriales hacia el interior de cada país) y 04

## MdE MIF

Memorando de Entedimiento de Cooperación y Asistencia Mutua para el Manejo Integral del Fuego entre los PM de la OTCA

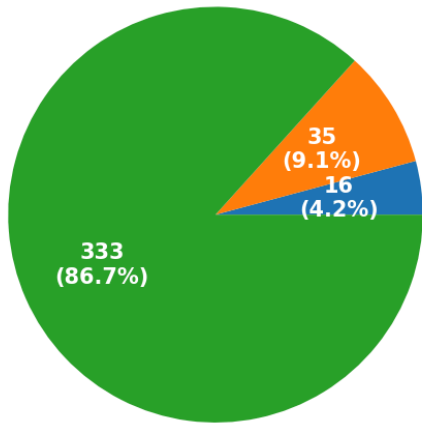


eventos activos se encuentra sobre la línea de frontera entre los países de Venezuela, Brasil y Guyana. .

Además, es pertinente mencionar que al menos el 4.17% de estos eventos están desplegados sobre Áreas Naturales Protegidas (ANP). A la vez, es importante indicar que aproximadamente el 9.11% de eventos de incendio se localizan sobre Territorios Indígenas.

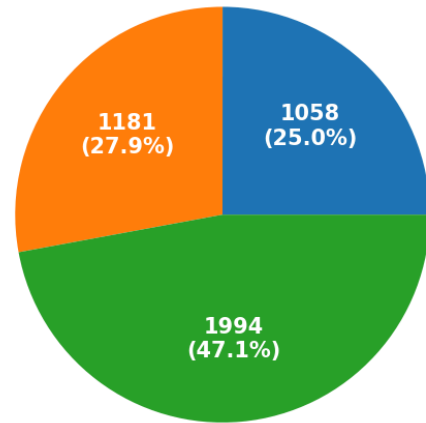
### Eventos de Incendios-Quemas activos el día 17/03/2024

Número de eventos



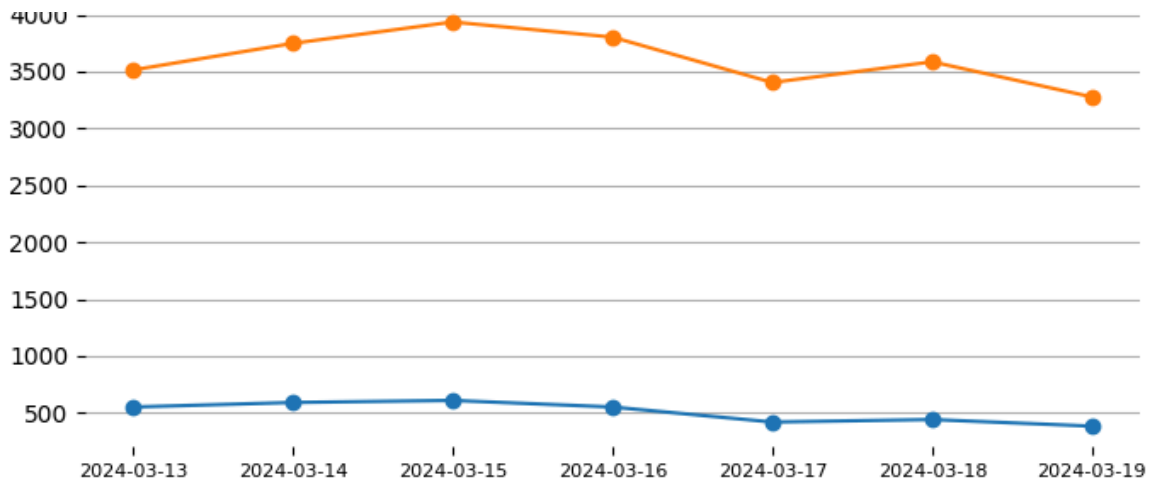
■ ANP ■ Territorios Indígenas ■ Resto

Número de hectáreas (miles) de área proyectada o de influencia

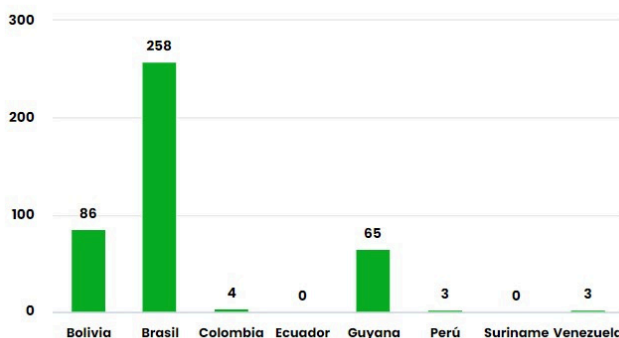


■ ANP ■ Territorios Indígenas ■ Resto

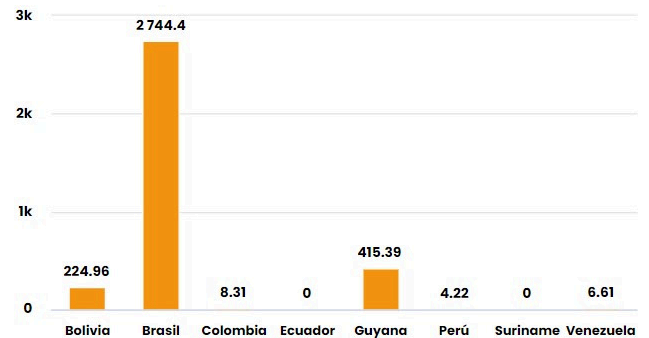
### Eventos de Incendios- Quemas activos en la última semana



Total de eventos de Incendios-Quemas por País el día 17/03/24

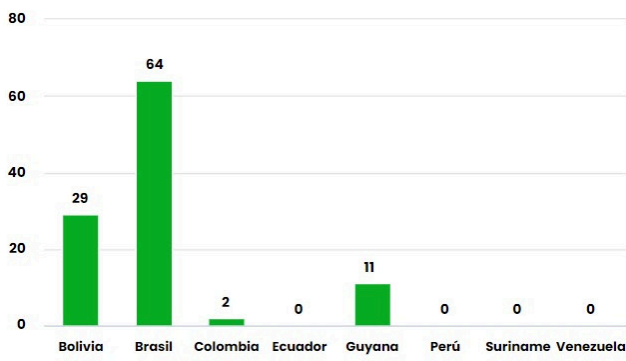


Número de hectáreas (miles) afectadas por País Miembro el día 17/03/24

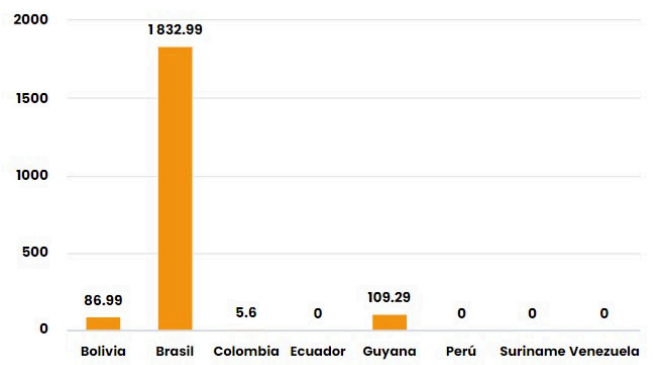


Número de nuevos eventos de Incendios-Quemas activados por País el día 17/03/24

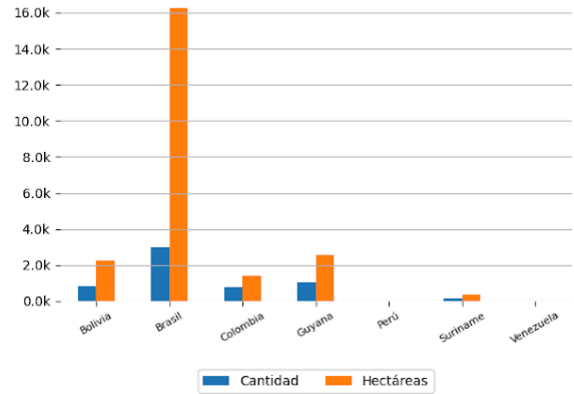
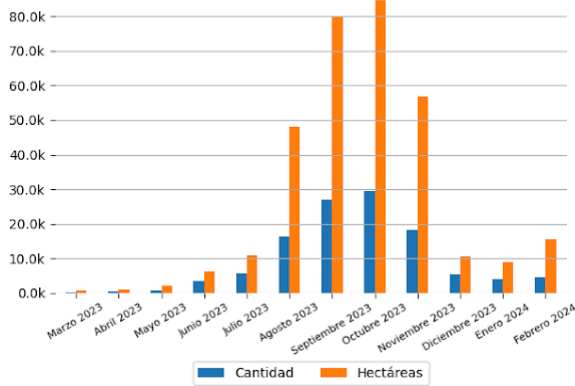
Hectáreas (miles) de área proyectada afectadas por nuevos eventos por País el día 17/03/24



Número de eventos de Incendios-Quemas durante los últimos 12 meses



Número de eventos de Incendios-Quemas en los PM durante el mes de 3-2024



### 10 ÁREAS NATURALES PROTEGIDAS MÁS AFECTADAS

- Floresta Nacional De Roraima - Brasil
- Floresta Nacional De Roraima - Brasil
- Area De Protecao Ambiental Xeriuiini - Brasil
- Parque Nacional Viruá - Brasil

### 10 TERRITORIOS INDÍGENAS MÁS AFECTADOS

- Yanomami - Brasil
- Raposa Serra do Sol - Guyana
- Malacacheta - Brasil
- Raimundão - Brasil
- Yanomami - Brasil
- Maraiwatsede - Brasil
- São Marcos - RR - Brasil

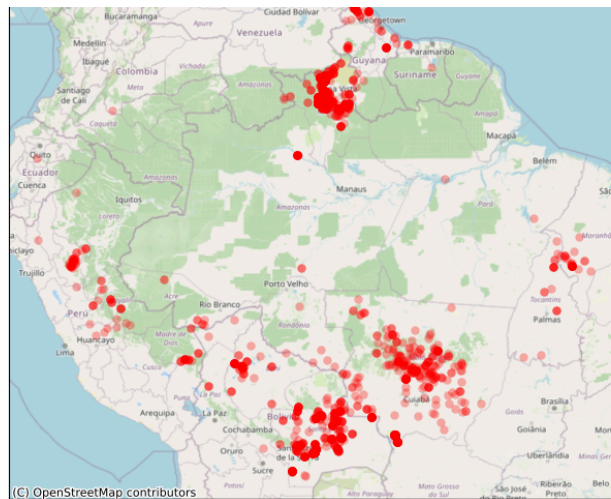
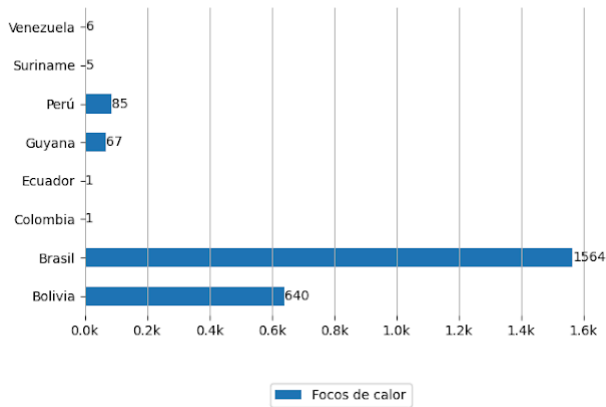


# Focos de Calor

El siguiente reporte de Focos de Calor presenta información acerca de la detección satelital de variaciones en la temperatura de la superficie terrestre en el territorio Amazónico, con alta probabilidad de corresponder a Incendios o Quemas. Estos datos son obtenidos del portal de Datos abiertos del INPE

Focos de Calor por País del día 16/03/2024

Mapa de Distribución de focos de calor detectados el día 16/03/2024



# Pronósticos en la Región

PARA APRENDER MÁS

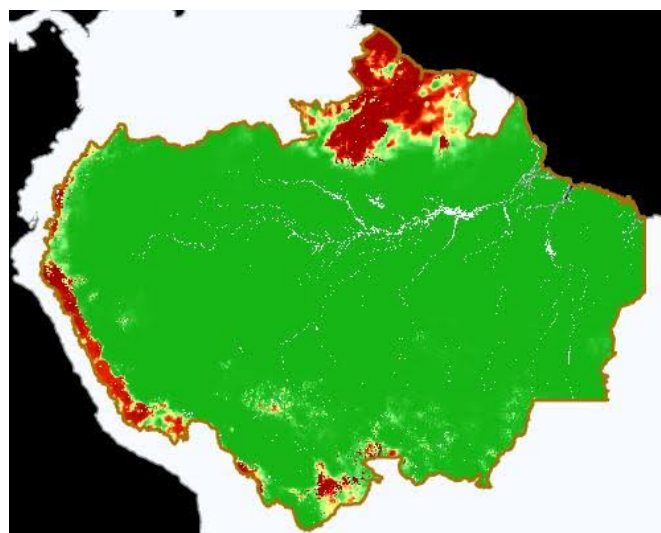
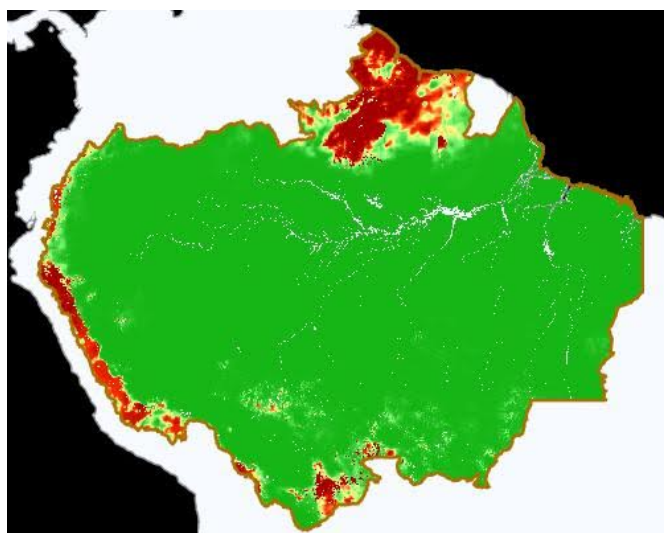


## Riesgo de Incendios

Pronósticos de Riesgo de Fuego con el corte amazónico, los gráficos fueron obtenidos del Portal do Programa Queimadas do INPE

Pronóstico de Riesgo de Fuego del día 18/03/2024

Pronóstico de Riesgo de Fuego para el día 21/03/2024



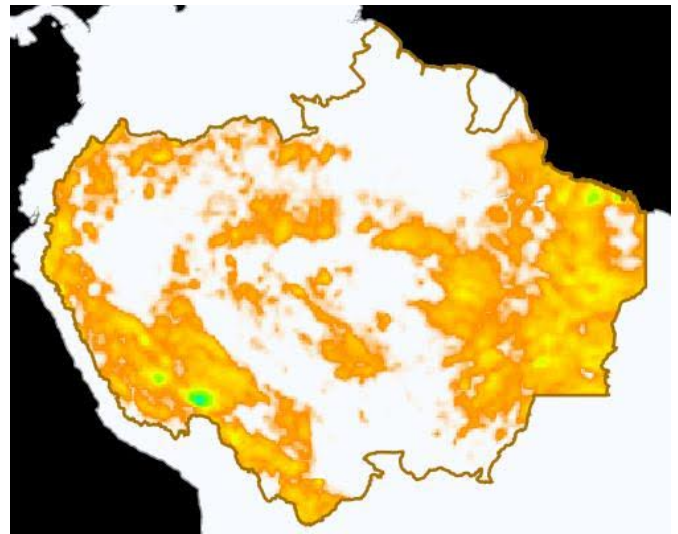
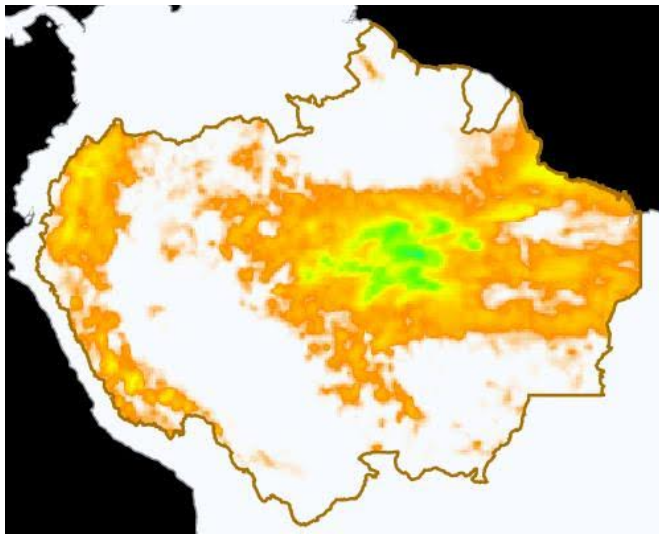
Leyenda



## Precipitación

Pronósticos de Precipitación del día 18/03/2024

Pronósticos de Precipitación para el día 21/03/2024



Leyenda

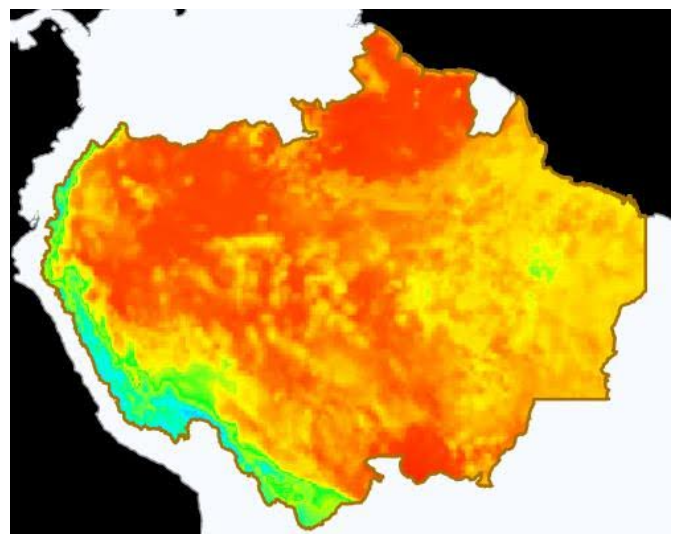
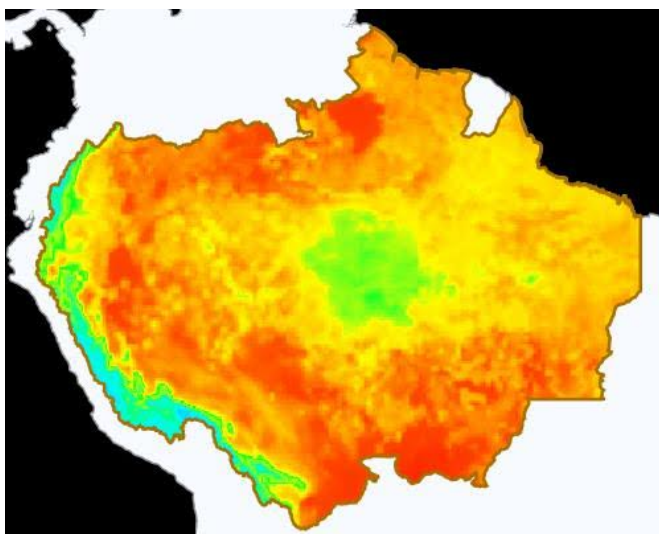


## Temperatura Máxima

Pronósticos de Temperatura máxima con el corte amazónico, los gráficos fueron obtenidos del Portal do Programa Queimadas do INPE

Pronóstico de Temperatura Máxima del día 18/03/2024

Pronóstico de Temperatura Máxima para el día 21/03/2024



Leyenda





# Eventos de Incendios Transfronterizos en los PM



Eventos de Incendios-Quemas activos cerca al límite de frontera el día 17/03/2024 (1 km de distancia)

ID del evento	Municipio	País próximo	Distancia aproximada en Km	Área afectada aprox. en hectáreas (miles)	Ver
4367198	Cuyuni Mazaruni - Guyana	Venezuela	0.54	3.32	Ver
4367247	Potaro Siparuni - Guyana	Brasil	0.13	1.15	Ver
4373757	Pacaraima - Brasil	Venezuela	0.5	2.42	Ver
4384441	Pomeroon Supenaam - Guyana	Venezuela	0.33	1.53	Ver

Eventos de Incendios-Quemas activos sobre el límite de frontera el día 17/03/2024

ID del evento	Municipio	País frontera	Distancia aproximada en Km	Área afectada aprox. en hectáreas (miles)	Ver
4276988	Upper Takutu Upper Essequibo - Guyana	Brasil	Sobre Frontera	81.08	Ver
4362127	Upper Takutu Upper Essequibo - Guyana	Brasil	Sobre Frontera	1.36	Ver
4362174	Gran Sabana - Venezuela	Brasil	Sobre Frontera	3.64	Ver
4361906	Uiramutã - Brasil	Guyana	Sobre Frontera	1.84	Ver
4366077	Bonfim - Brasil	Guyana	Sobre Frontera	2.09	Ver



## Clipping de Incendios



Resumen de reportes periodísticos de distintos medios de prensa de los Países Miembros

### BRASIL

- Número de incêndios florestais em Roraima em 2024 já é maior do que todo o ano passado. - Fuente: Globo Play Jornal hoje ([ver](#))

- MMA e Corpos de Bombeiros da Amazônia Legal reforçam cooperação para combater incêndios florestais. - Fuente: Ecoamazônia ([ver](#))
- Fumaça de incêndios volta a encobrir Boa Vista e ar fica como um dos peores días para respirar. - Fuente: Globo Notícias ([ver](#))
- Número de incêndios florestais em Roraima em 2024 já é maior do que todo o ano passado. - Fuente: Globo Play Jornal hoje ([ver](#))

## COLOMBIA

- Gobernación de Risaralda. En 2024 se han registrado en Risaralda más de 200 incendios de cobertura vegetal. - Fuente: Gobernación de Risaralda Noticias ([ver](#))
- Levantan alerta por mala calidad del aire en el suroccidente de Bogotá. - Fuente: infobae ([ver](#))
- Más de 200 personas ayudaron a apagar incendio en Valparaíso, Antioquia. - Fuente: El Colombiano ([ver](#))
- Grave incendio en Corrales no ha podido ser controlado: llamas superan 10 metros de altura. - Fuente: Noticias Caracol ([ver](#))
- “El cambio del clima es imparable y va a darse sí o sí” | ENTREVISTA. - Fuente: Mongabay ([ver](#))
- Nueva quema forestal alerta a los habitantes del suroccidente de Bogotá. - Fuente: infobae ([ver](#))

VER DASHBOARD DE INCENDIOS DEL ORA

