






Actualizado al **17/04/2024 , 23:01** hora estándar de Brasilia

- Número de eventos de Incendios-Quemas Activos en la Amazonía: **348**
- Hectáreas (miles) afectadas por eventos de Incendios-Quemas Activos en la Amazonía: **1704.39**

Fuente de Datos:

- Centro Gestor e Operacional do Sistema de Proteção da Amazônia (CENSIPAM) 
- Instituto Nacional de Pesquisas Espaciais de Brasil (INPE) 
- Administración Nacional de Aeronáutica y el Espacio (NASA)  , a través de sus satélites:
 - AQUA y TERRA con sus sensores MODIS C6 (1 km por pixel).
 - S-NPP con sus sensores VIIRS (375 metros por pixel).
 - NOAA-20 con sus sensores VIIRS (375 metros por pixel).

Elaboración: ORA / OTCA 2024

Mde MIF

Memorando de Entendimiento de Cooperación y Asistencia Mutua para el Manejo Integral del Fuego entre los PM de la OTCA



¿Qué es un evento de incendio?

Un "evento de incendio" se define como un 'geo-objeto' formado por el agrupamiento de focos de calor, a partir de las detecciones de los satélites en órbita polar. **Fuente** : [Painel do Fogo - FAQ CENSIPAM](#)



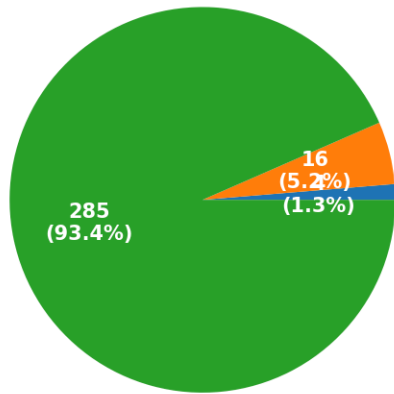
De acuerdo a los datos del "Panel del Fuego" facilitados por el CENSIPAM, el día 17 de abril (23:01 p.m. de Brasilia), sobre el territorio de la Amazonía, se han registrado como "activos" a 348 eventos de fuego, que representa una reducción del 16.3% respecto al día anterior. Así mismo el área proyectada o de influencia es de 1 700 000 hectáreas.

De estos eventos de fuego el 34.4% están ubicados sobre territorio de Colombia, el 31.8% sobre Brasil, el 24.1% sobre Guyana, el 6.8 % sobre Perú, así mismo, el número de eventos de fuego correspondientes a Bolivia y Surinam en sumatoria corresponde al 2.5% restante. A la vez es importante indicar que no se han registrado eventos de fuego sobre los territorios de Ecuador y Venezuela.

Así mismo no se han identificado eventos de fuego activos que se encuentren sobre líneas de frontera ni eventos cerca a la línea de frontera (hasta 1 km de distancia desde los límites territoriales hacia el interior de cada país) .

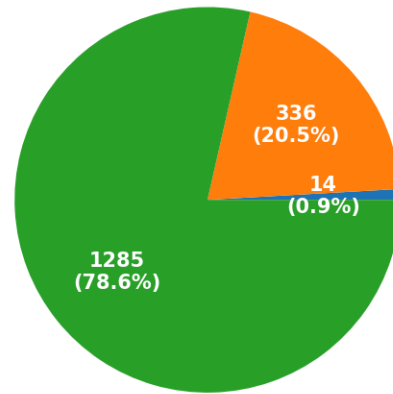
Además, es pertinente mencionar que al menos el 1.31% de estos eventos están desplegados sobre Áreas Naturales Protegidas (ANP). A la vez, es importante indicar que aproximadamente el 5.25% de eventos de incendio se localizan sobre Territorios Indígenas.

Número de eventos



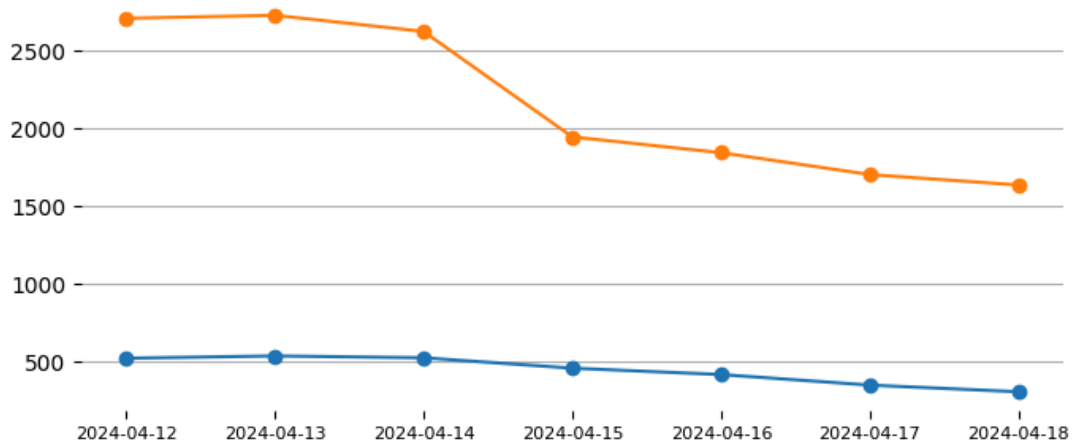
■ ANP ■ Territorios Indígenas ■ Resto

Número de hectáreas (miles) de área proyectada o de influencia

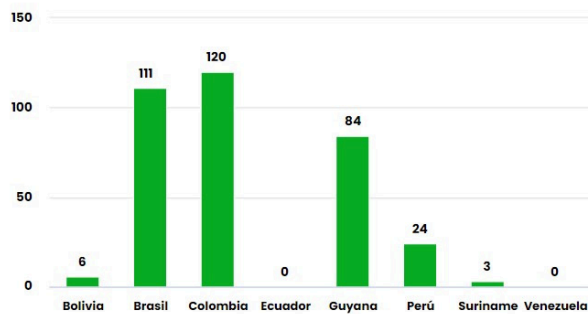


■ ANP ■ Territorios Indígenas ■ Resto

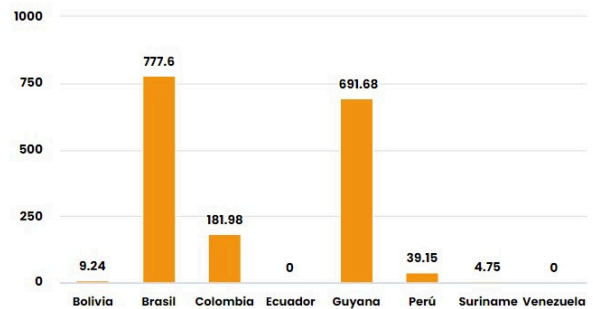
Eventos de Incendios- Quemas activos en la última semana



Total de eventos de Incendios-Quemas por País el día 17/04/24

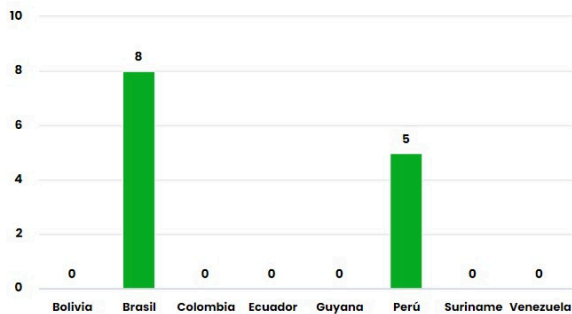


Número de hectáreas (miles) afectadas por País Miembro el día 17/04/24

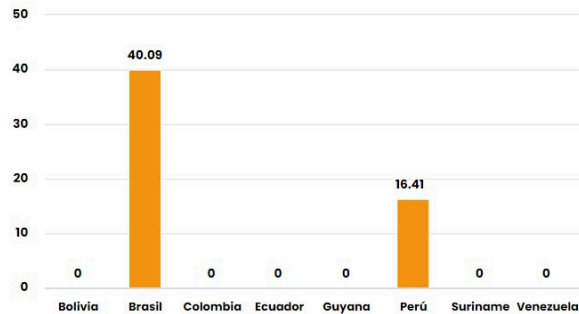


Número de nuevos eventos de Incendios-Quemas activados por País el día 17/04/24

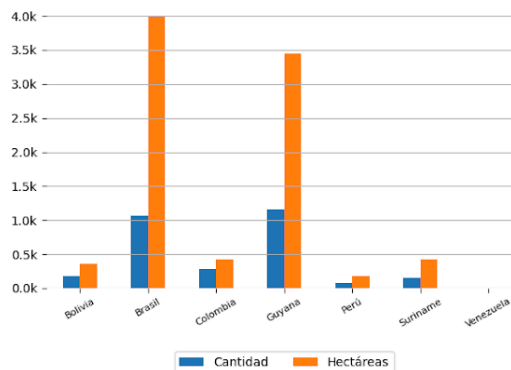
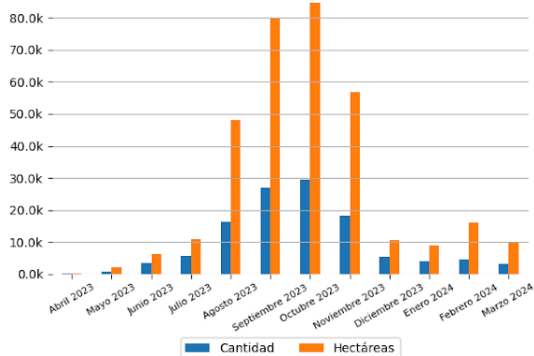
Hectáreas (miles) de área proyectada afectadas por nuevos eventos por País el día 17/04/24



Número de eventos de Incendios-Quemas durante los últimos 12 meses



Número de eventos de Incendios-Quemas en los PM durante el mes de 4-2024



10 ÁREAS NATURALES PROTEGIDAS MÁS AFECTADAS

10 TERRITORIOS INDÍGENAS MÁS AFECTADOS

- Paresi - Brasil
- Raposa Serra do Sol - Brasil
- São Marcos - RR - Brasil

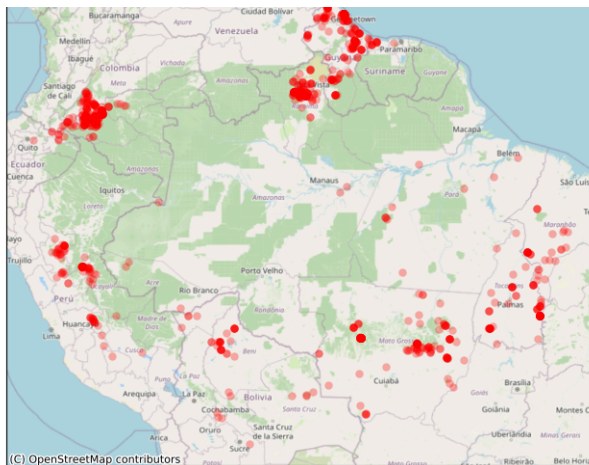
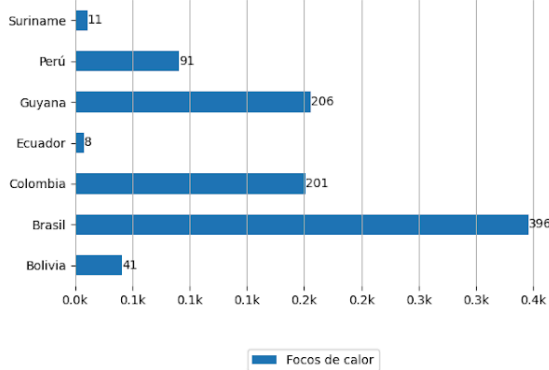


Focos de Calor

El siguiente reporte de Focos de Calor presenta información acerca de la detección satelital de variaciones en la temperatura de la superficie terrestre en el territorio Amazónico, con alta probabilidad de corresponder a Incendios o Quemas. Estos datos son obtenidos del portal de Datos abiertos del INPE

Focos de Calor por País del día 16/04/2024

Mapa de Distribución de focos de calor detectados el día 16/04/2024



Pronósticos en la Región

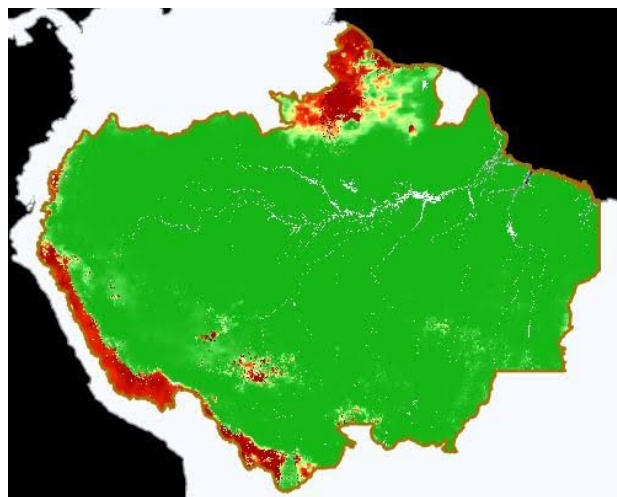
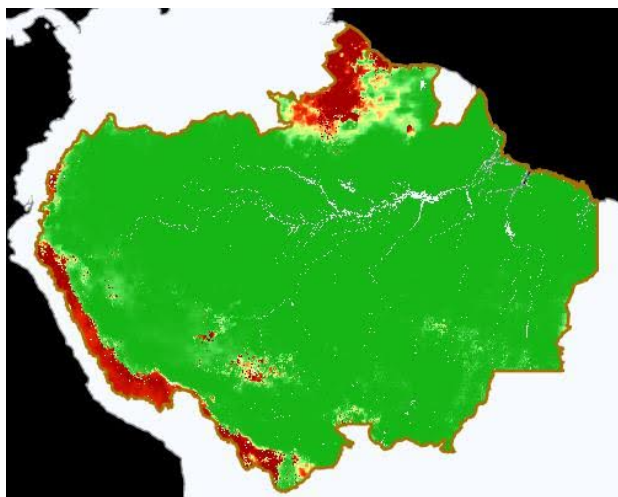


Riesgo de Incendios

Pronósticos de Riesgo de Fuego con el corte amazónico, los gráficos fueron obtenidos del Portal do Programa Queimadas do INPE

Pronóstico de Riesgo de Fuego del día 17/04/2024

Pronóstico de Riesgo de Fuego para el día 20/04/2024



Leyenda

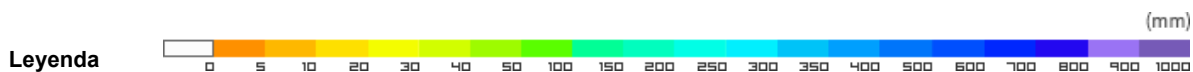
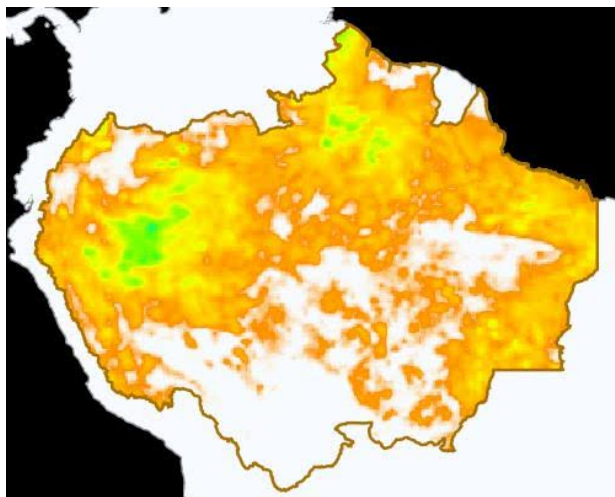
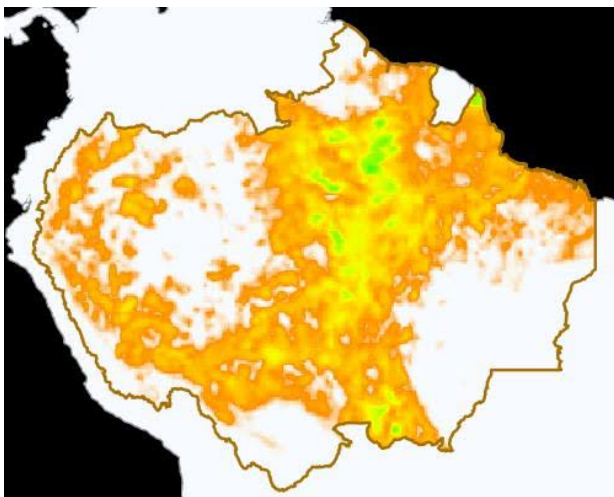


Precipitación

Pronósticos de Precipitación con el corte amazónico, los gráficos fueron obtenidos del Portal do Programa Queimadas do INPE

Pronósticos de Precipitación del día 17/04/2024

Pronósticos de Precipitación para el día 20/04/2024

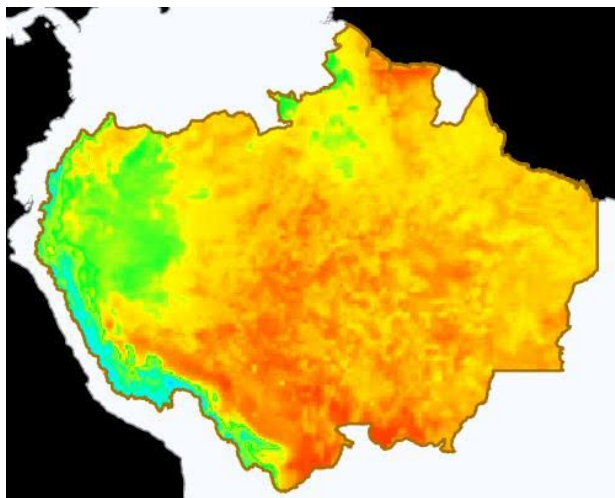
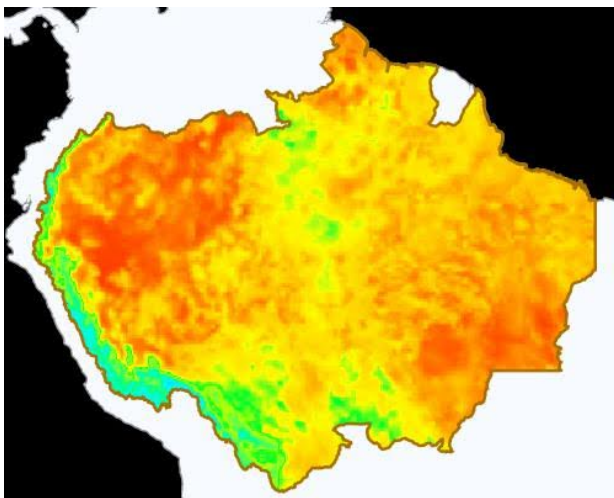


Temperatura Máxima

Pronósticos de Temperatura máxima con el corte amazónico, los gráficos fueron obtenidos del Portal do Programa Queimadas do INPE

Pronóstico de Temperatura Máxima del día
17/04/2024

Pronóstico de Temperatura Máxima para el día
20/04/2024



Eventos de Incendios Transfronterizos en los PM



Eventos de Incendios-Quemas activos cerca al límite de frontera el día 17/04/2024 (1 km de distancia)

ID del evento	Municipio	País próximo	Distancia aproximada en Km	Área afectada aprox. en hectáreas (miles)	Ver
---	---	---	---	---	Ver

ID del evento	Municipio	País Frontera	Distancia aproximada en Km	Área afectada aprox. en hectáreas (miles)	Ver
---	---	---	---	---	Ver



Clipping de Incendios



Resumen de reportes periodísticos de distintos medios de prensa de los Países Miembros

BRASIL

- GDF decreta estado de emergência florestal entre junho e novembro de 2024. -Fuente: Correio Braziliense ([ver](#))
- Corpo de Bombeiros terá 13 bases em propriedades rurais para reforçar combate a incêndios no Pantanal de MS. - Fuente: Globo Notícias ([ver](#))
- Com destaque para Amazônia, Brasil reduz desmatamento de florestas. - Fuente: Exame. ([ver](#))
- Seca faz incêndios em florestas maduras crescer mais de 150% na Amazônia. - Fuente: GRNEWS ([ver](#))
- Incêndios em áreas de florestas maduras da amazônia cresceram 152% em 2023. - Fuente: Brasilagro Notícias ([ver](#))

COLOMBIA

- El factor que estaría agravando los incendios forestales a nivel mundial. -Fuente: El Espectador ([ver](#))
- Bomberos atienden incendio forestal que se habría originado por un corto circuito. - Fuente: El Tiempo ([ver](#))
- En Cali se han registrado 21 incendios en lo que va del mes de abril. - Fuente: 90minutos.co ([ver](#))
- Volvieron los incendios forestales: bomberos atienden fuerte conflagración en el sur de Bogotá. - Fuente: Publicaciones Semana ([ver](#))
- Incendio forestal en el sur de Bogotá fue controlado en un 90%. - Fuente: infobae ([ver](#))

GUYANA

- Guyana Wildfires. - Source: Magnetic Media ([ver](#))
- 1000 wild fires recorded in Berbice within a week. - Source: Kaieteur News ([ver](#))

VENEZUELA

- Se encienden las alarmas: Lara reporta 194 incendios de vegetación y 60 forestales en cuatro meses. -Fuente: El Impulso.com ([ver](#))
- "El Niño" y fallas preventivas significaron cifras récord de incendios en Venezuela. - Fuente: Editorial NotiTarde ([ver](#))
- ¡Urgente! Incendio forestal consume la vegetación en El Hatillo. -Fuente: Meridiano ([ver](#))
- Incendios forestales: una amenaza para la salud y biodiversidad en Venezuela. -Fuente: El Impulso.com ([ver](#))

[VER DASHBOARD DE INCENDIOS DEL ORA](#)