






Actualizado al **17/09/2024** , **23:05** hora estándar de Brasilia

- Número de eventos de Incendios-Quemas Activos en la Amazonía: **6319**
- Hectáreas (miles) afectadas por eventos de Incendios-Quemas Activos en la Amazonía: **172964.88**

#### Fuente de Datos:

- Centro Gestor e Operacional do Sistema de Proteção da Amazônia (CENSIPAM) 
- Instituto Nacional de Pesquisas Espaciais de Brasil (INPE) 
- Administración Nacional de Aeronáutica y el Espacio (NASA)  , a través de sus satélites:
  - AQUA y TERRA con sus sensores MODIS C6 (1 km por pixel).
  - S-NPP con sus sensores VIIRS (375 metros por pixel).
  - NOAA-20 con sus sensores VIIRS (375 metros por pixel).

Elaboración: ORA / OTCA 2024

#### ¿Qué es un evento de incendio?

Un "evento de incendio" se define como un 'geo-objeto' formado por el agrupamiento de focos de calor, a partir de las detecciones de los satélites en órbita polar. **Fuente** : [Painel do Fogo - FAQ CENSIPAM](#)



De acuerdo a los datos del "Panel del Fuego" facilitados por el CENSIPAM, el día 17 de septiembre (23:01 p.m. de Brasilia), sobre el territorio de la Amazonía, se han registrado como "activos" a 6319 eventos de fuego, que representa una reducción del 6,2% respecto al día anterior. Así mismo el área proyectada o de influencia es de 172 000 000 hectáreas.

De estos eventos de fuego el 73,4 % están ubicados sobre territorio de Brasil, el 17,4 % sobre Perú, el 8 % sobre el territorio de Bolivia y el restante 1,2% sobre los territorios de Colombia, Ecuador, Guyana y Surinam. Así mismo, no se han registrado eventos de fuego sobre el territorio de Venezuela.

Así mismo, se ha identificado 20 eventos de fuego activos próximos a línea de frontera (hasta 1 km de distancia desde los límites territoriales hacia el interior de cada país), y 25 eventos activos sobre la línea de frontera, los 45 eventos de incendios tranfronterizos están localizados entre Bolivia, Brasil y Perú.

Además, es pertinente mencionar que al menos el 10,9% de estos eventos están desplegados sobre Áreas Naturales Protegidas (ANP). A la vez, es importante indicar que aproximadamente el 10.8% de eventos de incendio se localizan sobre Territorios Indígenas.

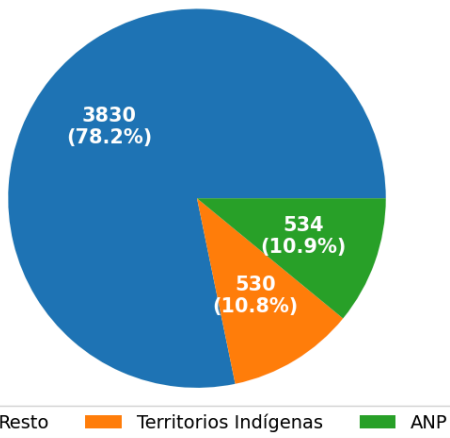
Eventos de Incendios-Quemas activos el día 17/09/2024

## MdE MIF

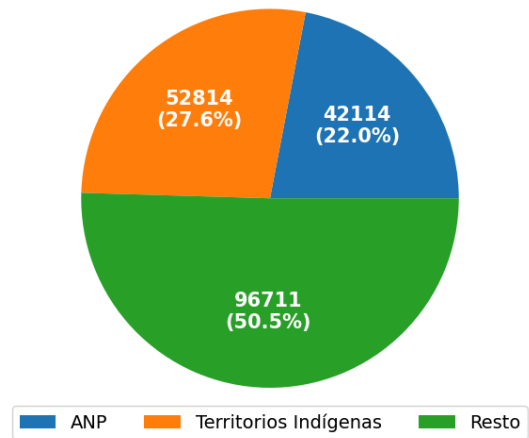
Memorando de Entedimiento de Cooperación y Asistencia Mutua para el Manejo Integral del Fuego entre los PM de la OTCA



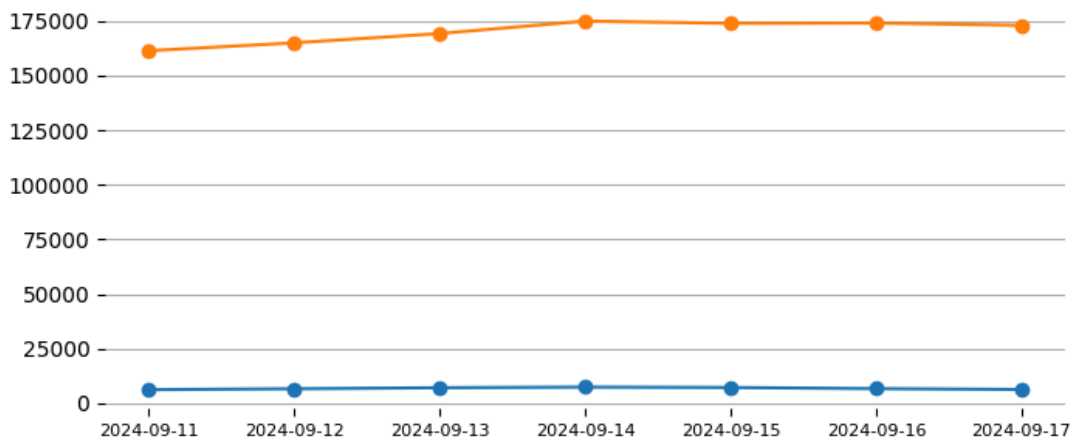
Número de eventos



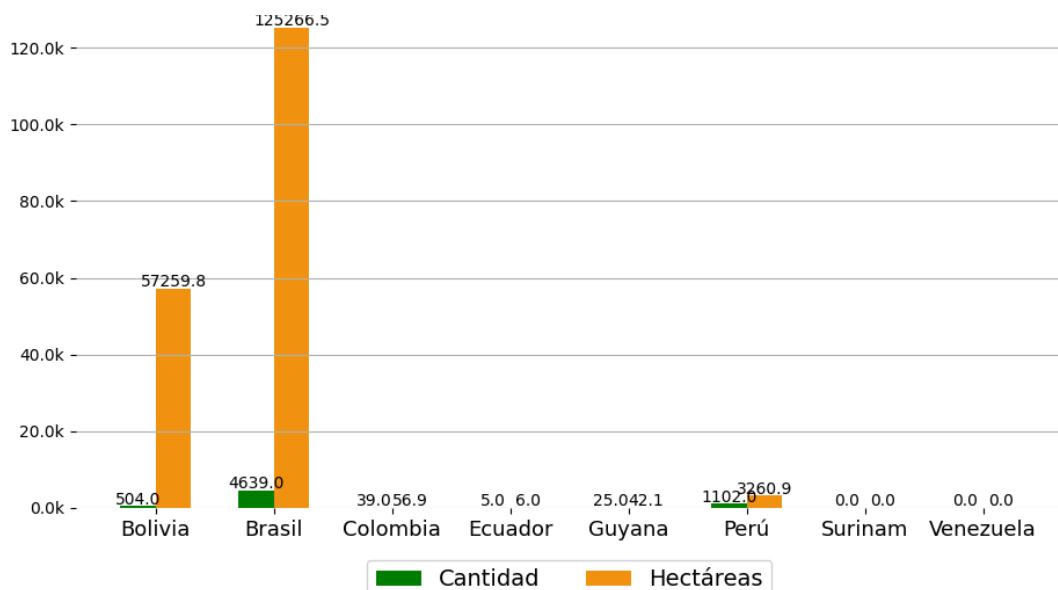
Número de hectáreas (miles) de área proyectada o de influencia



Eventos de Incendios- Quemias activos en la última semana

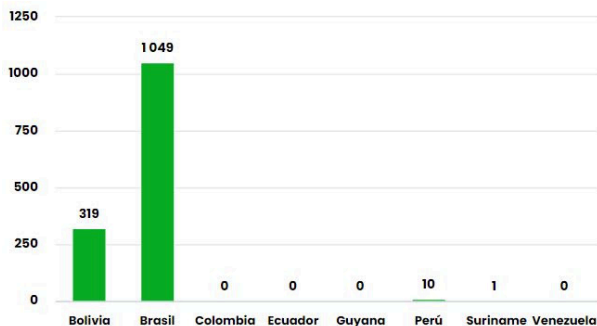


Número de Eventos de incendio-quemada y cantidad de Hectáreas afectadas por País el día: 17/09/2024

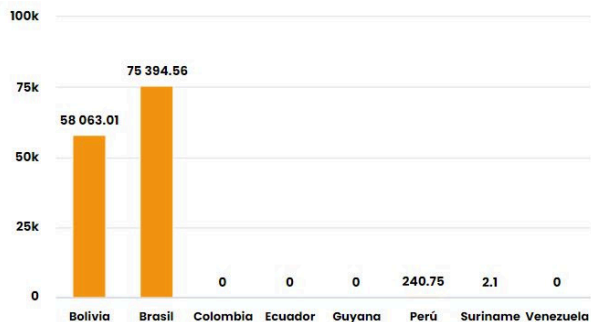


Número de nuevos eventos de Incendios-Quemias activados por País el día 17/09/24

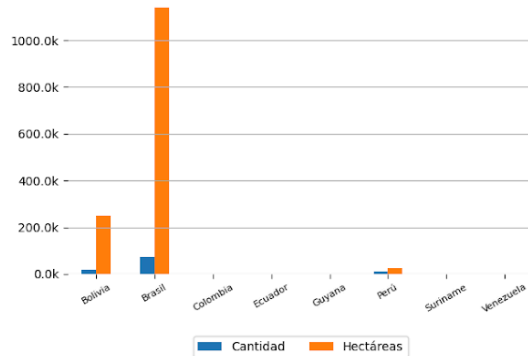
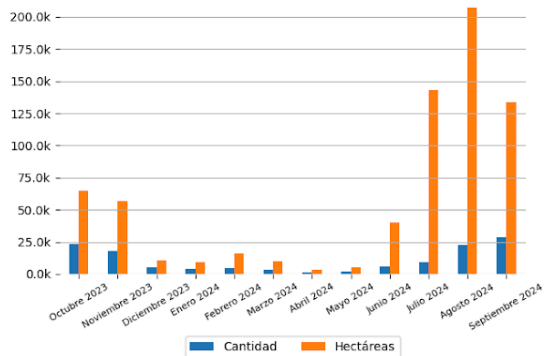
Hectáreas (miles) de área proyectada afectadas por nuevos eventos por País el día 17/09/24



Número de eventos de Incendios-Quemas durante los últimos 12 meses



Número de eventos de Incendios-Quemas en los PM durante el mes de 9-2024



### 10 ÁREAS NATURALES PROTEGIDAS MÁS AFECTADAS

- Estação Ecológica Da Terra Do Meio, Área De Proteção Ambiental Triunfo Do Xingu - Brasil
- Parque Estadual Do Guirá - Brasil
- Reserva Biológica Nascentes Serra Do Cachimbo - Brasil
- Reserva Particular Do Patrimônio Natural Poleiro Grande - Brasil
- Estação Ecológica Da Serra Das Araras - Brasil
- Estação Ecológica De Taiamã - Brasil
- Reserva Extrativista Rio Preto-Jacundá, Floresta Nacional De Jacundá - Brasil
- Floresta Nacional Do Jamanxim - Brasil
- Reserva Extrativista Rio Ouro Preto, Parque Nacional De Pacaás Novos, Parque Estadual De Guajará-Mirim - Brasil
- Parque Nacional Do Araguaia - Brasil

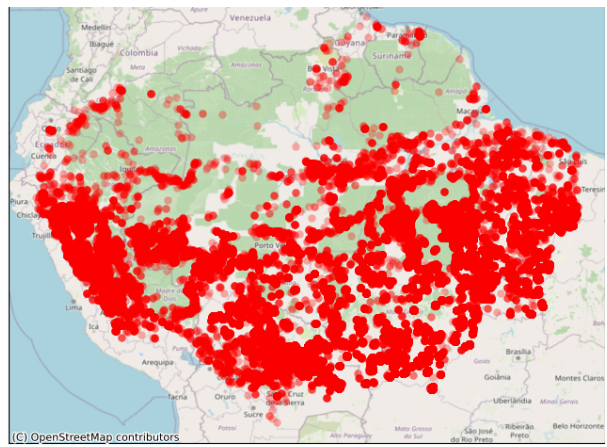
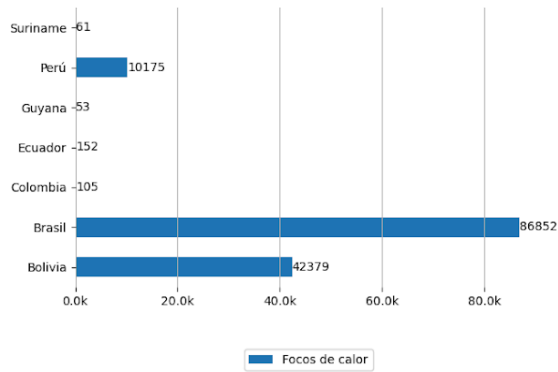
### 10 TERRITORIOS INDÍGENAS MÁS AFECTADOS

- Kayapó - Brasil
- Guató - Brasil
- Baú - Brasil
- Menkragnoti - Brasil
- Kayapó - Brasil
- Perigara, Baía dos Guató - Brasil
- Paresí, Utiariti - Brasil
- Sararé, Juininha, Paukalirajausu - Brasil
- Pimentel Barbosa - Brasil
- Kayapó - Brasil

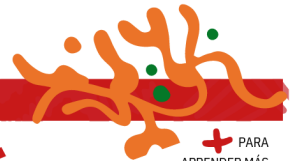


# Focos de Calor

El siguiente reporte de Focos de Calor presenta información acerca de la detección satelital de variaciones en la temperatura de la superficie terrestre en el territorio Amazónico, con alta probabilidad de corresponder a Incendios o Quemas. Estos datos son obtenidos del portal de Datos abiertos del INPE



# Pronósticos en la Región

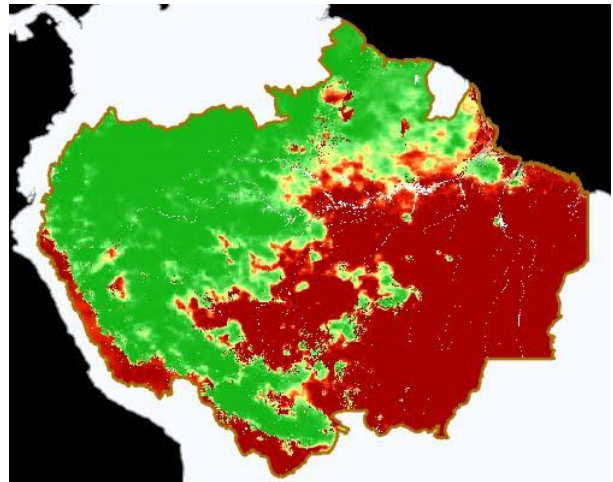
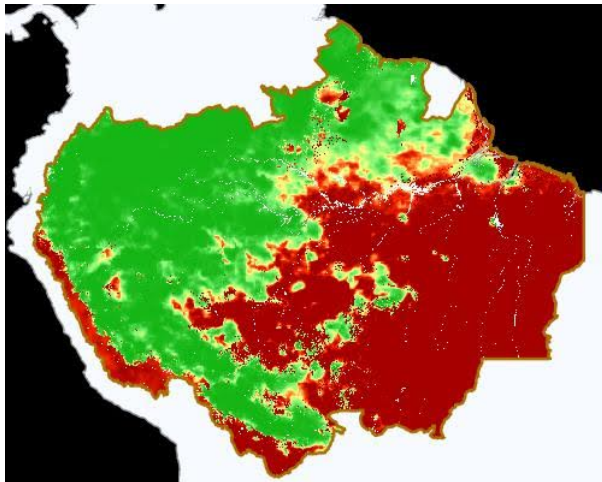


## Riesgo de Incendios

Pronósticos de Riesgo de Fuego con el corte amazónico, los gráficos fueron obtenidos del Portal do Programa Queimadas do INPE

Pronóstico de Riesgo de Fuego del día 17/09/2024

Pronóstico de Riesgo de Fuego para el día 20/09/2024



Legenda

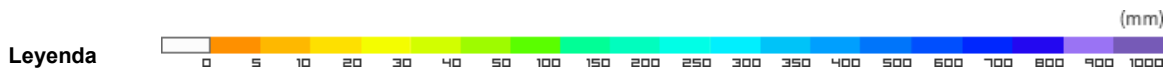
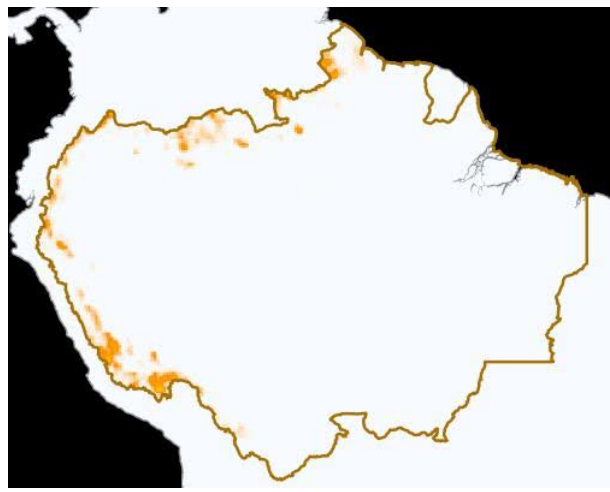
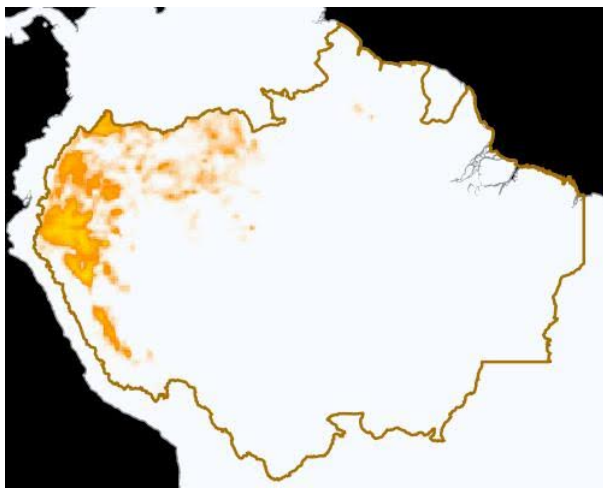


## Precipitación

Pronósticos de Precipitación con el corte amazónico, los gráficos fueron obtenidos del Portal do Programa Queimadas do INPE

Pronósticos de Precipitación del día 17/09/2024

Pronósticos de Precipitación para el día 20/09/2024

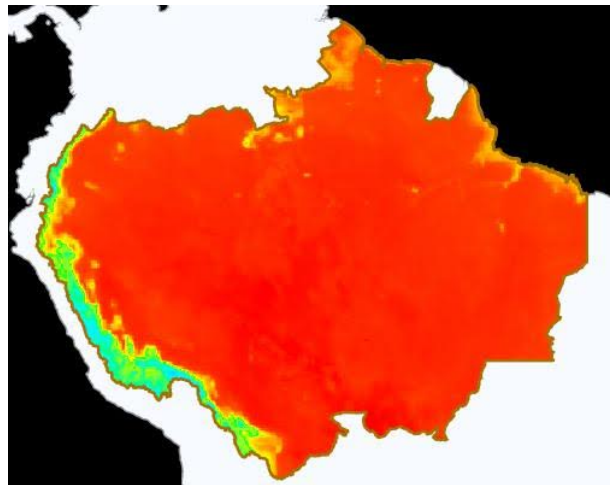
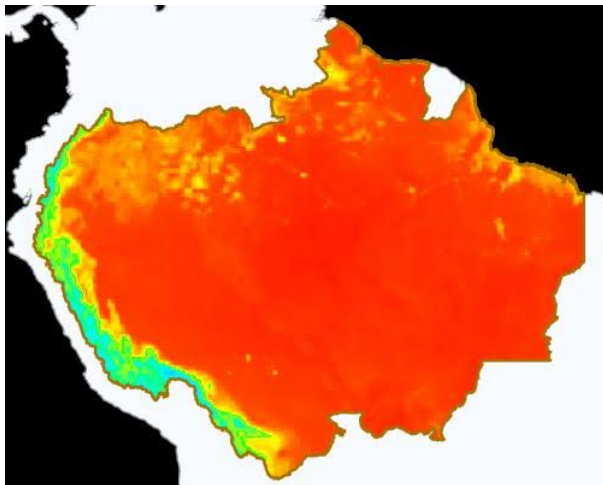


## Temperatura Máxima

Pronósticos de Temperatura máxima con el corte amazónico, los gráficos fueron obtenidos del Portal do Programa Queimadas do INPE

Pronóstico de Temperatura Máxima del día  
17/09/2024

Pronóstico de Temperatura Máxima para el día  
20/09/2024



## Eventos de Incendios Transfronterizos en los PM



Eventos de Incendios-Quemas activos cerca al límite de frontera el día 17/09/2024 (1 km de distancia)

ID del evento	Municipio	País próximo	Distancia aproximada en Km	Área afectada aprox. en hectáreas (miles)	Ver
4871630	Vaca Díez - Bolivia	Brasil	0.82	16.92	<a href="#">Ver</a>

4839438	Guajar-Mirim - Brasil	Bolivia	0.09	8.78	Ver
4849717	Pimenteiras do Oeste - Brasil	Bolivia	0.02	5.45	Ver
4862505	Guajar-Mirim - Brasil	Bolivia	0.32	5.21	Ver
4791833	Brasilia - Brasil	Bolivia	0.37	4.67	Ver
4825960	Costa Marques - Brasil	Bolivia	0.28	4.38	Ver
4883154	Guajar-Mirim - Brasil	Bolivia	0.2	2.25	Ver
4880599	Vaca Diez - Bolivia	Brasil	0.26	1.56	Ver
4856677	Mariscal Ramon Castilla - Peru	Brasil	0.41	1.55	Ver
4837219	Mariscal Ramon Castilla - Peru	Brasil	0.44	1.37	Ver
4866212	Vaca Diez - Bolivia	Brasil	0.69	1.36	Ver
4866417	Brasilia - Brasil	Bolivia	0.2	1.26	Ver
4864453	Puerto Ass - Colombia	Ecuador	0.89	1.24	Ver
4864701	Requena - Peru	Brasil	0.27	1.22	Ver
4860247	Chinchiipe - Ecuador	Peru	0.23	1.22	Ver
4851180	Guajar-Mirim - Brasil	Bolivia	0.89	1.18	Ver
4866114	Santa Rosa do Purus - Brasil	Peru	0.22	1.12	Ver
4860388	Tahuamanu - Peru	Brasil	0.11	1.11	Ver
4880254	Vaca Diez - Bolivia	Brasil	0.68	1.11	Ver
4862983	Atalaia do Norte - Brasil	Peru	0.27	1.07	Ver

**Eventos de Incendios-Quemas activos sobre el lmite de frontera el da 17/09/2024**

ID del evento	Municipio	Pas frontera	Distancia aproximada en Km	rea afectada aprox. en hectreas (miles)	Ver
4568388	Jos Miguel de Velasco - Bolivia	Brasil	Sobre Frontera	20172.9	Ver
4584327	Jos Miguel de Velasco - Bolivia	Brasil	Sobre Frontera	12814.47	Ver
4652725	Cceres - Brasil	Bolivia	Sobre Frontera	3726.37	Ver
4604097	Mamor - Bolivia	Brasil	Sobre Frontera	353.17	Ver
4721033	Vila Bela da Santssima Trindade -Brasil	Bolivia	Sobre Frontera	267.57	Ver
4683786	Mamor - Bolivia	Brasil	Sobre Frontera	183.58	Ver

4736806	Iténez - Bolivia	Brasil	Sobre Frontera	78.16	Ver
4747934	Costa Marques - Brasil	Brasil	Sobre Frontera	81.36	Ver
4664695	José Miguel de Velasco - Bolivia	Brasil	Sobre Frontera	25.61	Ver
4874049	Vila Bela da Santíssima Trindade -Brasil	Bolivia	Sobre Frontera	14.78	Ver
4831108	Nicolás Suárez - Bolivia	Brasil	Sobre Frontera	8.77	Ver
4836180	Porto Velho - Brasil	Bolivia	Sobre Frontera	7.39	Ver
4799761	Vaca Díez - Bolivia	Brasil	Sobre Frontera	8.2	Ver
4862467	Nicolás Suárez - Bolivia	Brasil	Sobre Frontera	4.22	Ver
4849540	Nicolás Suárez - Bolivia	Brasil	Sobre Frontera	3.03	Ver
4846106	Nicolás Suárez - Bolivia	Perú	Sobre Frontera	2.93	Ver
4825958	Guajará-Mirim - Brasil	Bolivia	Sobre Frontera	2.75	Ver
4861391	Vaca Díez - Bolivia	Brasil	Sobre Frontera	3.1	Ver
4862495	Tahuamanu - Perú	Bolivia	Sobre Frontera	1.81	Ver
4845115	Nicolás Suárez - Bolivia	Perú	Sobre Frontera	1.82	Ver
4862494	Tahuamanu - Perú	Bolivia	Sobre Frontera	1.74	Ver
4862975	Atalaia do Norte - Brasil	Perú	Sobre Frontera	1.2	Ver
4860386	Nicolás Suárez - Bolivia	Brasil	Sobre Frontera	1.18	Ver
4868837	Nicolás Suárez - Bolivia	Brasil	Sobre Frontera	1.11	Ver
4879587	Santa Rosa do Purus	Brasil	Sobre Frontera	1.29	Ver



## Clipping de Incendios



Resumen de reportes periodísticos de distintos medios de prensa de los Países Miembros

### BOLIVIA

- Los incendios forestales pueden acelerar la desaparición de pueblos indígenas, según ONG. -Fuente: Agencia EFE ([ver](#))
- Santa Cruz: Municipios afectados por incendios se benefician con suministro de agua potable. -Fuente: CÁMARA DE DIPUTADOS ([ver](#))
- Se espera llegada de avión canadiense y 200 "Cajas Guardián" para combatir incendios forestales. -Fuente: Agencia Boliviana de Información ([ver](#))

- Alivio para Bolivia: por las lluvias, los incendios se redujeron un 70% en Santa Cruz, la región más afectada. -Fuente: infobae ([ver](#))

## BRASIL

- Incêndios florestais pressionam Governo a endurecer pena por fogo intencional. -Fuente: Diário do Nordeste/Agência Brasil ([ver](#))
- Com mais de 1,4 mil incêndios florestais em 5 dias no RJ, Ibama cria grupo para combater e investigar queimadas. -Fuente: Globo Notícias ([ver](#))
- El Gobierno tendrá presupuesto de emergencia contra los incendios. -Fuente: Agência Brasil ([ver](#))
- Incêndio no Parque Nacional atinge 1,2 mil hectares e deixa bombeiros feridos. -Fuente: Correio Braziliense ([ver](#))

## PERÚ

- Alarma por incendios forestales: Regiones piden declarar emergencia ambiental. - Fuente: infobae ([ver](#))
- Los incendios forestales en Perú dejan 16 personas fallecidas, pero el gobierno se niega a declarar el Estado de Emergencia. -Fuente: Mongabay ([ver](#))
- Incendios forestales: Así se desarrolla la emergencia en el Perú. -Fuente: América Noticias ([ver](#))
- Incendios forestales en Perú: Minsa reporta 15 personas fallecidas y 6 hospitalizadas. - Fuente: Portal TV Perú Noticias ([ver](#))

[VER DASHBOARD DE INCENDIOS DEL ORA](#)

[VER LISTA DE BOLETINES](#)

