






## Monitoreo de Incendios y Quemas a Nivel de la Amazonía

Actualizado al **18/07/2024 , 23:01** hora estándar de Brasilia

- Número de eventos de Incendios-Quemas Activos en la Amazonía: **1552**
- Hectáreas (miles) afectadas por eventos de Incendios-Quemas Activos en la Amazonía: **6067.12**

### Fuente de Datos:

- Centro Gestor e Operacional do Sistema de Proteção da Amazônia (CENSIPAM) 
- Instituto Nacional de Pesquisas Espaciais de Brasil (INPE) 
- Administración Nacional de Aeronáutica y el Espacio (NASA)  , a través de sus satélites:
  - AQUA y TERRA con sus sensores MODIS C6 (1 km por pixel).
  - S-NPP con sus sensores VIIRS (375 metros por pixel).
  - NOAA-20 con sus sensores VIIRS (375 metros por pixel).

**Elaboración:** ORA / OTCA 2024

### ¿Qué es un evento de incendio?

Un "evento de incendio" se define como un 'geo-objeto' formado por el agrupamiento de focos de calor, a partir de las detecciones de los satélites en órbita polar. **Fuente :** [Painel do Fogo - FAQ CENSIPAM](#)



De acuerdo a los datos del "Panel del Fuego" facilitados por el CENSIPAM, el día 18 de julio (23:01 p.m. de Brasilia), sobre el territorio de la Amazonía, se han registrado como "activos" a 1552 eventos de fuego, que representa un incremento del 45,3% respecto al día anterior (desorbitante incremento). Así mismo el área proyectada o de influencia es de 6 000 000 hectáreas.

De estos eventos de fuego el 56,6% están ubicados sobre territorio de Brasil, el 37.7% sobre Bolivia, y el restante 7,8% sobre el territorio de Perú (considerable incremento). Así mismo, no se han registrado eventos de fuego sobre los territorios de Colombia, Ecuador, Guyana, Surinam y Venezuela.

Así mismo, se ha identificado 05 eventos de fuego activos próximos a línea de frontera (hasta 1 km de distancia desde los límites territoriales hacia el interior de cada país), y 03 eventos activos sobre la línea de frontera, los 08 eventos de incendios tranfronterizos estan localizados entre Bolivia y Brasil.



## MdE MIF

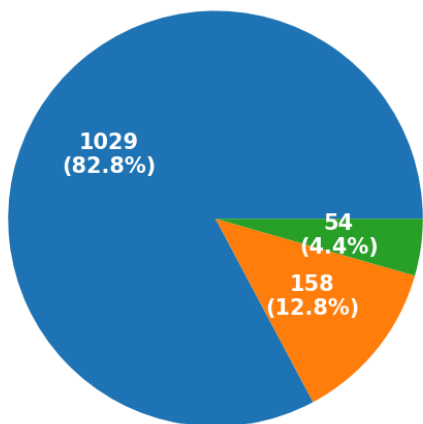
Memorando de Entedimiento de Cooperación y Asistencia Mutua para el Manejo Integral del Fuego entre los PM de la OTCA



Además, es pertinente mencionar que al menos el 4.4% de estos eventos están desplegados sobre Áreas Naturales Protegidas (ANP). A la vez, es importante indicar que aproximadamente el 12.8% de eventos de incendio se localizan sobre Territorios Indígenas.

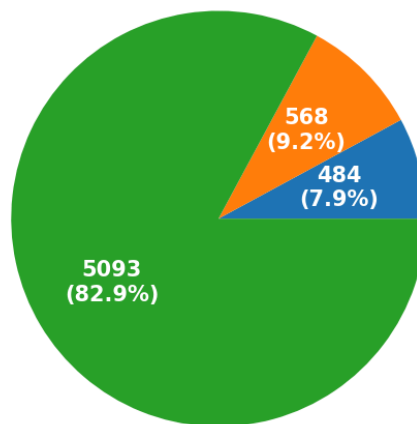
### Eventos de Incendios-Quemas activos el día 18/07/2024

Número de eventos



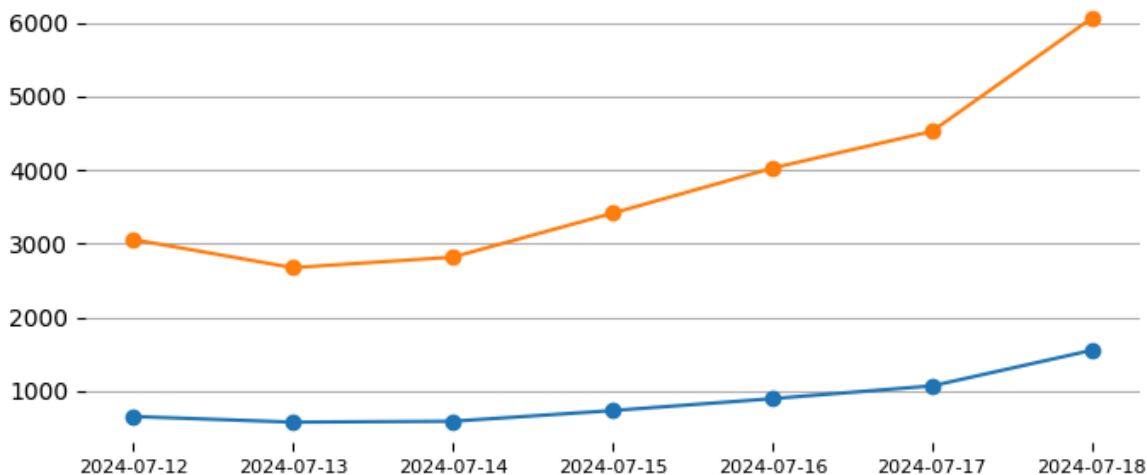
Resto Territorios Indígenas ANP

Número de hectáreas (miles) de área proyectada o de influencia

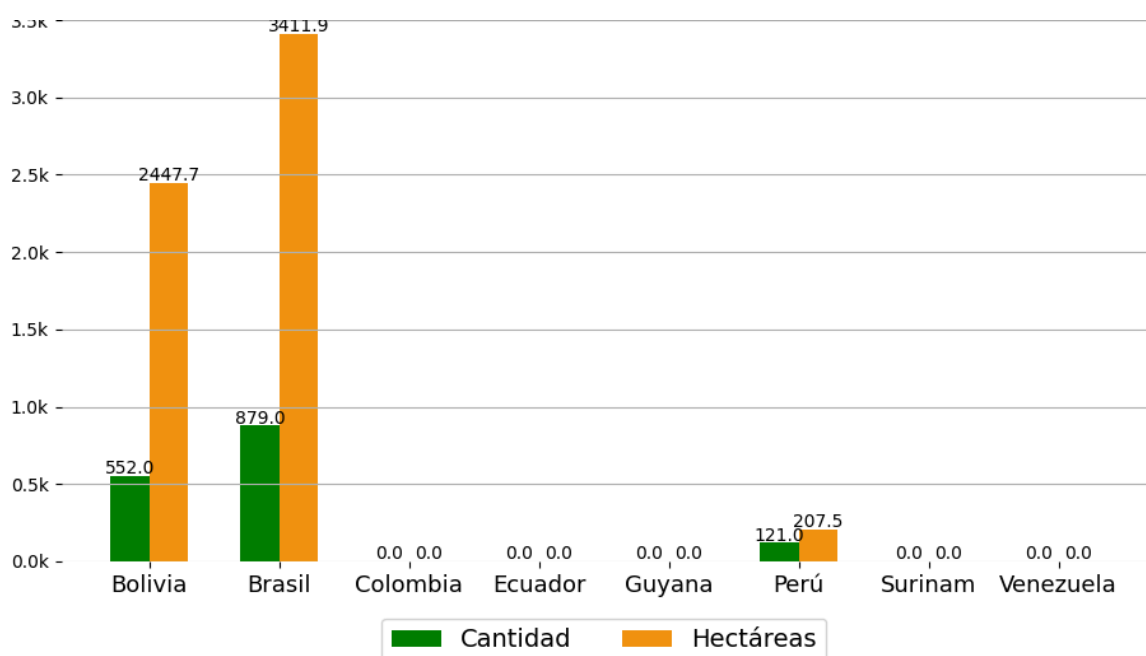


ANP Territorios Indígenas Resto

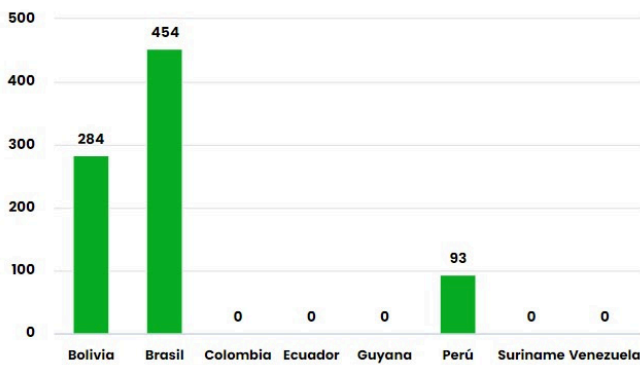
### Eventos de Incendios- Quemas activos en la última semana



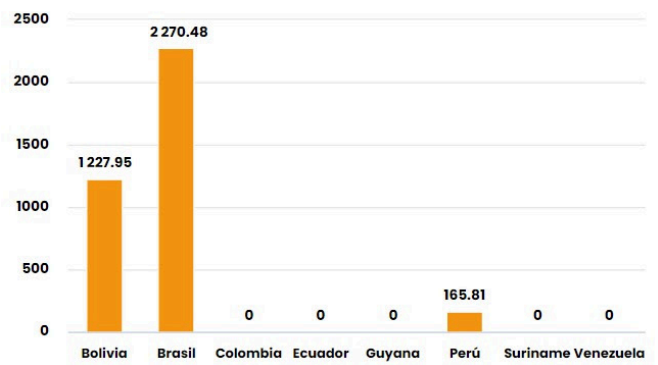
### Número de Eventos de incendio-quemada y cantidad de Hectáreas afectadas por País el día: 18/07/2024



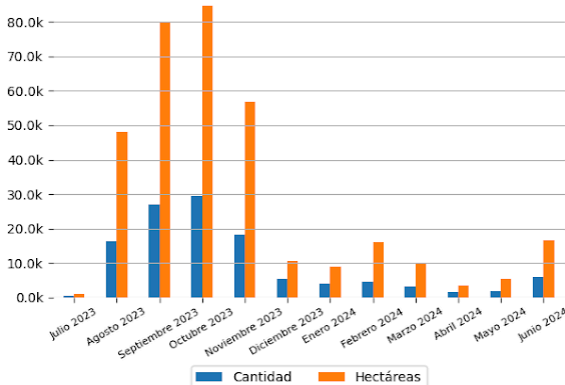
Número de nuevos eventos de Incendios-Quemas activados por País el día 18/07/24



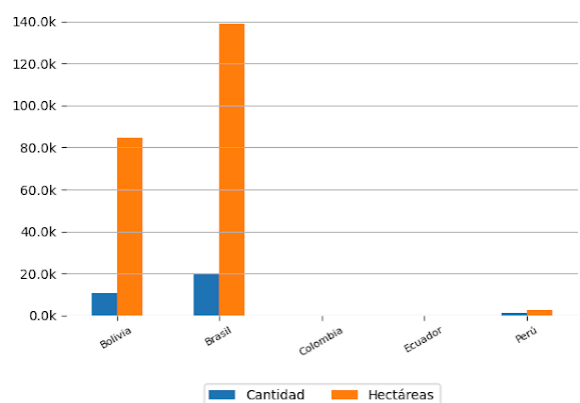
Hectáreas (miles) de área proyectada afectadas por nuevos eventos por País el día 18/07/24



Número de eventos de Incendios-Quemas durante los últimos 12 meses



Número de eventos de Incendios-Quemas en los PM durante el mes de 7-2024



### 10 ÁREAS NATURALES PROTEGIDAS MÁS AFECTADAS

- Reserva Extrativista Rio Preto-Jacundá - Brasil
- Floresta Nacional Do Trairão - Brasil
- Área De Proteção Ambiental Do Tapajós - Brasil
- Floresta Nacional Do Jamaxim - Brasil
- Área De Proteção Ambiental Ilha Do Bananal/Cantão - Brasil

### 10 TERRITORIOS INDÍGENAS MÁS AFECTADOS

- Parque do Araguaia - Brasil
- Paresi - Brasil
- Inawebohona, Utaria Wyhyna/Iròdu Iràna - Brasil
- Kraolandia - Brasil
- Zoró - Brasil
- Karipuna - Brasil

- Floresta Nacional Do Jamanxim - Brasil
- Parque Nacional Do Araguaia - Brasil
- Floresta Nacional Altamira - Brasil
- Reserva Extrativista Rio Preto-Jacundá - Brasil
- Área De Proteção Ambiental Triunfo Do Xingu - Brasil

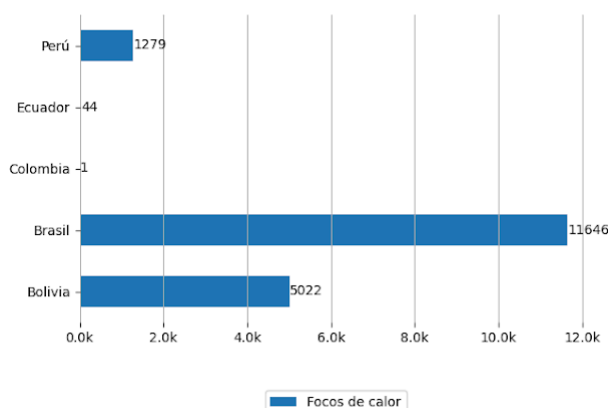
- São Marcos - MT - Brasil
- Inawebohona - Brasil
- Apiaka/Kayabi - Brasil
- Parque do Araguaia - Brasil



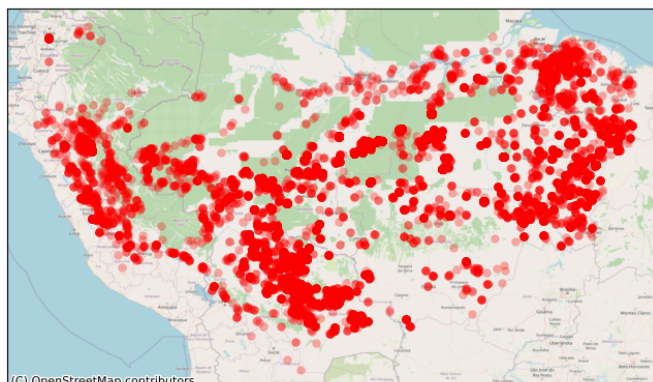
# Focos de Calor

El siguiente reporte de Focos de Calor presenta información acerca de la detección satelital de variaciones en la temperatura de la superficie terrestre en el territorio Amazónico, con alta probabilidad de corresponder a Incendios o Quemas. Estos datos son obtenidos del portal de Datos abiertos del INPE

Focos de Calor por País del día 17/07/2024



Mapa de Distribución de focos de calor detectados el día 17/07/2024



## Pronósticos en la Región

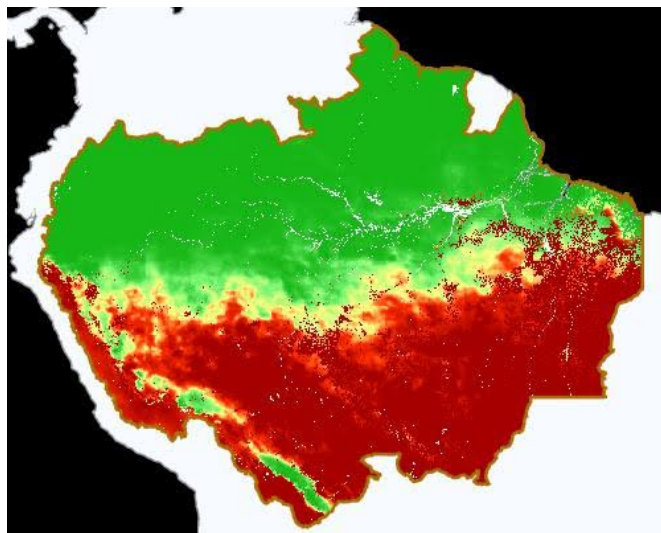
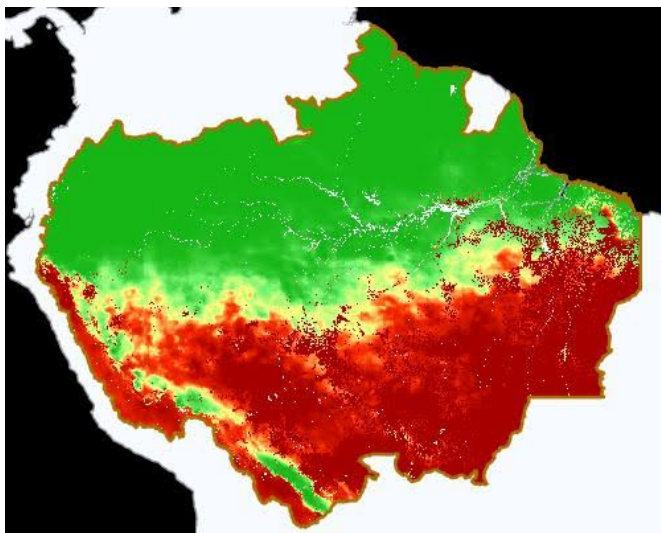


## Riesgo de Incendios

Pronósticos de Riesgo de Fuego con el corte amazónico, los gráficos fueron obtenidos del Portal do Programa Queimadas do INPE

Pronóstico de Riesgo de Fuego del día 15/07/2024

Pronóstico de Riesgo de Fuego para el día 18/07/2024

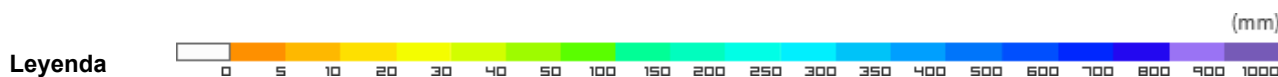
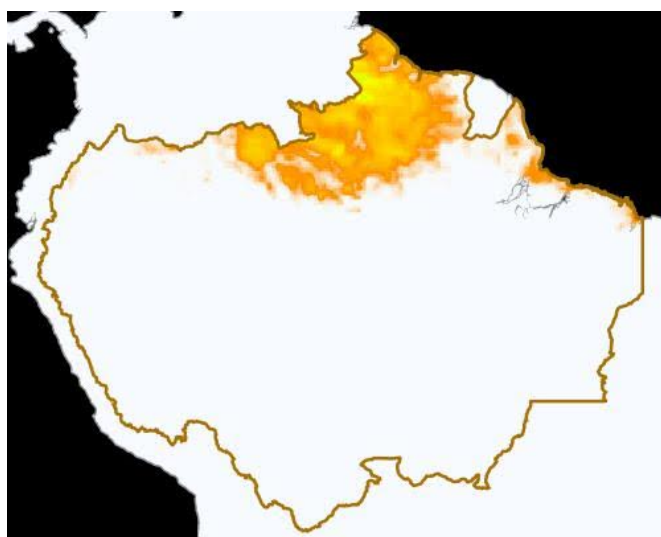
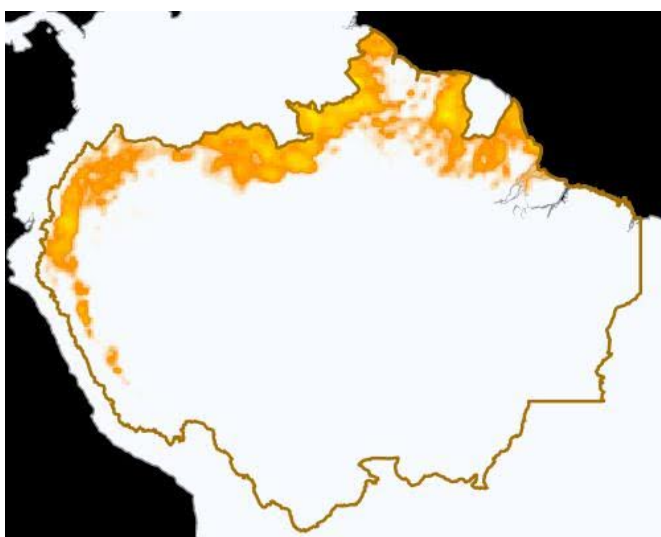


## Precipitación

Pronósticos de Precipitación con el corte amazónico, los gráficos fueron obtenidos del Portal do Programa Queimadas do INPE

Pronósticos de Precipitación del día 15/07/2024

Pronósticos de Precipitación para el día 18/07/2024

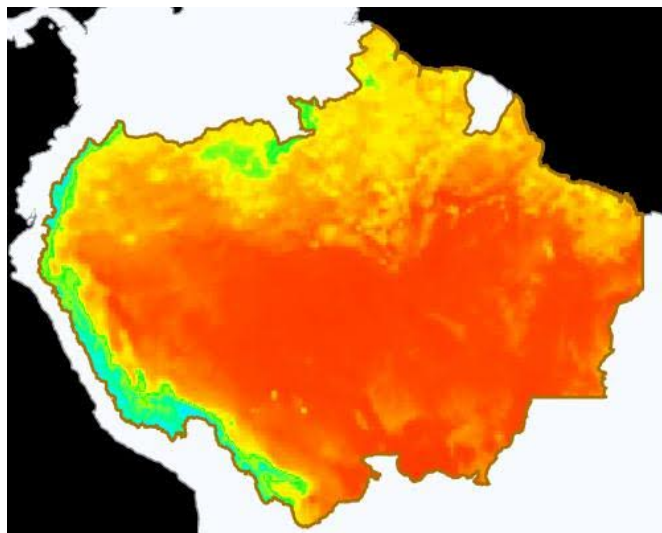
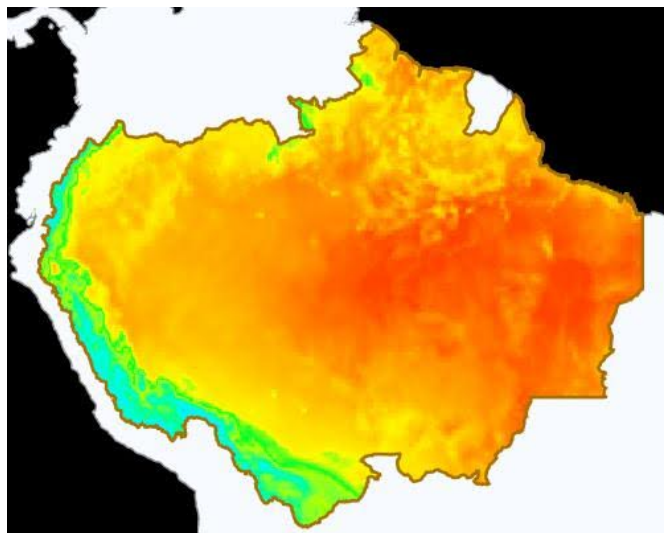


## Temperatura Máxima

Pronósticos de Temperatura máxima con el corte amazónico, los gráficos fueron obtenidos del Portal do Programa Queimadas do INPE

Pronóstico de Temperatura Máxima del día  
15/07/2024

Pronóstico de Temperatura Máxima para el día  
18/07/2024



# Eventos de Incendios Transfronterizos en los PM



Eventos de Incendios-Quemas activos cerca al límite de frontera el día 18/07/2024 (1 km de distancia)

ID del evento	Municipio	País próximo	Distancia aproximada en Km	Área afectada aprox. en hectáreas (miles)	Ver
4601181	Guajará-Mirim - Brasil	Bolivia	0.02	1.86	<a href="#">Ver</a>
4602689	Guajará-Mirim - Brasil	Bolivia	0.38	1.34	<a href="#">Ver</a>
4605573	Mamoré - Bolivia	Brasil	0.81	1.02	<a href="#">Ver</a>
4595840	Cáceres - Brasil	Bolivia	0.74	2.86	<a href="#">Ver</a>
4604097	Mamoré - Brasil	Bolivia	0.13	1.49	<a href="#">Ver</a>

Eventos de Incendios-Quemas activos sobre el límite de frontera el día 18/07/2024

ID del evento	Municipio	País frontera	Distancia aproximada en Km	Área afectada aprox. en hectáreas (miles)	Ver
4560448	Cáceres - Brasil	Bolivia	Sobre Frontera	89.04	<a href="#">Ver</a>
4592511	Cáceres - Brasil	Bolivia	Sobre Frontera	1.9	<a href="#">Ver</a>
4605070	Nicolás Suárez - Bolivia	Brasil	Sobre Frontera	1.14	<a href="#">Ver</a>



# Clipping de Incendios



Resumen de reportes periodísticos de distintos medios de prensa de los Países Miembros

## BOLIVIA

- Por incendios forestales, animales silvestres migran a áreas urbanas para sobrevivir. - Fuente: La Razón ([ver](#))
- ABT TRAS RESPONSABLE DE INCENDIO EN SAN JOSÉ DE CHIQUITOS, SANTA CRUZ. -Fuente: Agencia Bolivia de Información ([ver](#))
- ABT continúa controlando quemas ilegales en el país, con 81 procesos administrativos y 6 procesos penales. -Fuente: ABT Bolivia ([ver](#))
- Confirman dos incendios forestales en Santa Cruz, piden a la ABT investigar las causas. - Fuente: Diario Opinión ([ver](#))
- Activan investigaciones en Bolivia sobre incendios forestales. -Fuente: Prensa Latina ([ver](#))

## BRASIL

- Autorizações para uso do fogo estão suspensas até outubro para evitar incêndios florestais. -Fuente: Globo Notícias ([ver](#))
- Focos de incêndios florestais no DF dobraram no primeiro semestre de 2024. -Fuente: R7 Notícias ([ver](#))
- Inmet alerta sobre baixa umidade no Centro-Oeste e no Tocantins. -Fuente: Agência Brasil ([ver](#))
- Incêndios florestais no Brasil queimam o equivalente a uma cidade do Rio a cada 5 dias. - Fuente: DIARIO DE PERNAMBUCO ([ver](#))
- ATÉ 15 DE JULHO TOCANTINS REGISTROU 1.399 FOCOS DE QUEIMADAS A MAIS DO QUE NO MESMO PERÍODO DE 2023. -Fuente: Guará Notícias ([ver](#))

[VER DASHBOARD DE INCENDIOS DEL ORA](#)

[VER LISTA DE BOLETINES](#)

