






Actualizado al **18/08/2024** , **23:05** hora estándar de Brasilia

- Número de eventos de Incendios-Quemas Activos en la Amazonía: **4517**
- Hectáreas (miles) afectadas por eventos de Incendios-Quemas Activos en la Amazonía: **51294.92**

Fuente de Datos:

- Centro Gestor e Operacional do Sistema de Proteção da Amazônia (CENSIPAM) 
- Instituto Nacional de Pesquisas Espaciales de Brasil (INPE) 
- Administración Nacional de Aeronáutica y el Espacio (NASA)  , a través de sus satélites:
 - AQUA y TERRA con sus sensores MODIS C6 (1 km por pixel).
 - S-NPP con sus sensores VIIRS (375 metros por pixel).
 - NOAA-20 con sus sensores VIIRS (375 metros por pixel).

Elaboración: ORA / OTCA 2024

¿Qué es un evento de incendio?

Un "evento de incendio" se define como un 'geo-objeto' formado por el agrupamiento de focos de calor, a partir de las detecciones de los satélites en órbita polar. **Fuente** : [Painel do Fogo - FAQ CENSIPAM](#)



De acuerdo a los datos del "Panel del Fuego" facilitados por el CENSIPAM, el día 18 de agosto (23:01 p.m. de Brasilia), sobre el territorio de la Amazonía, se han registrado como "activos" a 4517 eventos de fuego, que representan un incremento del 5,2% respecto al día anterior. Así mismo el área proyectada o de influencia es de 47 100 000 hectáreas.

De estos eventos de fuego el 63,3% están ubicados sobre territorio de Brasil, el 20,6% sobre Perú, el 15,9% sobre el territorio de Bolivia y el restante 0,2% sobre el territorio de Colombia, Guyana y Surinam. Así mismo, no se han registrado eventos de fuego sobre los territorios de Ecuador y Venezuela.

Así mismo, se ha identificado 18 eventos de fuego activos próximos a línea de frontera (hasta 1 km de distancia desde los límites territoriales hacia el interior de cada país), y 14 eventos activos sobre la línea de frontera, los 32 eventos de incendios tranfronterizos están localizados entre Bolivia, Brasil y Perú.

Además, es pertinente mencionar que al menos el 9.6% de estos eventos están desplegados sobre Áreas Naturales Protegidas (ANP). A la vez, es importante indicar que aproximadamente el 11.3% de eventos de



MdE MIF

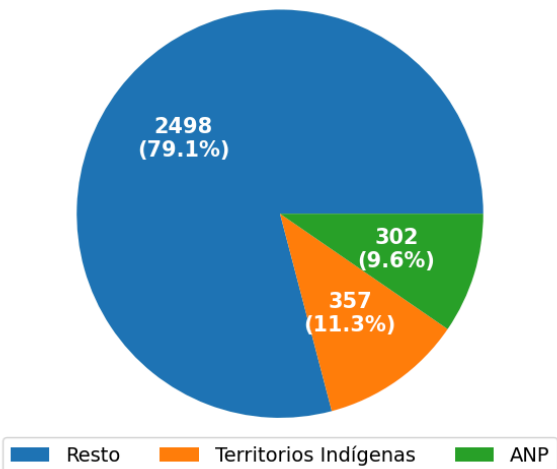
Memorando de Entendimiento de Cooperación y Asistencia Mutua para el Manejo Integral del Fuego entre los PM de la OTCA



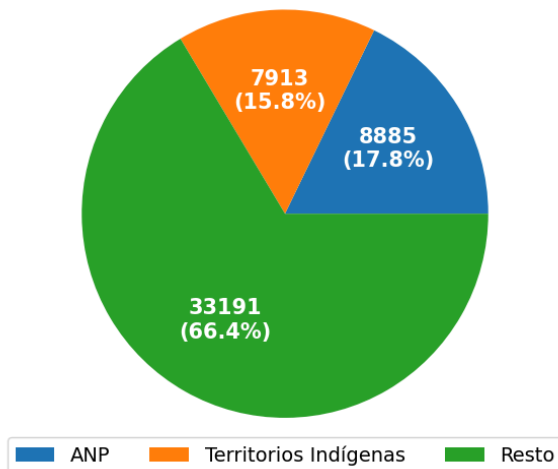
incendio se localizan sobre Territorios Indígenas.

Eventos de Incendios-Quemas activos el día 18/08/2024

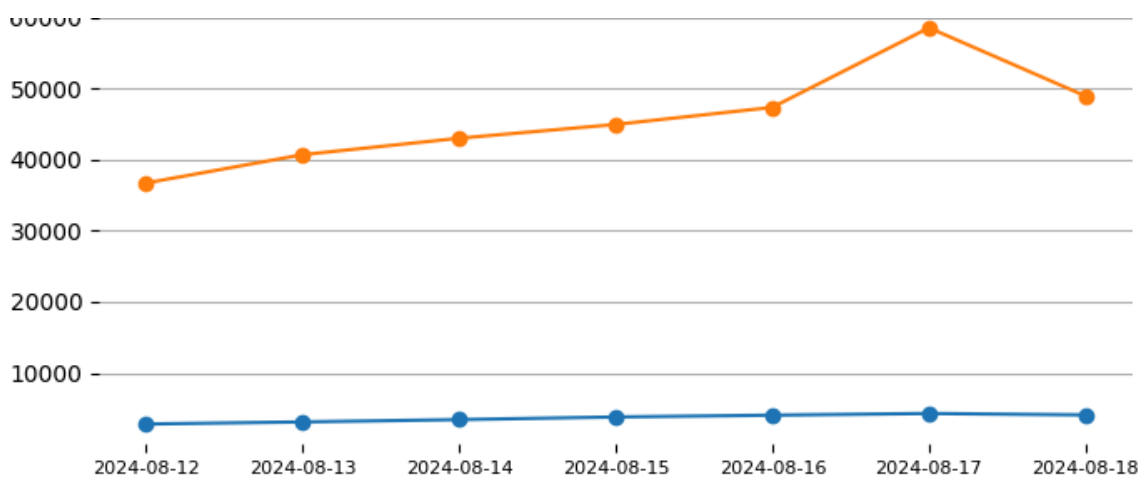
Número de eventos



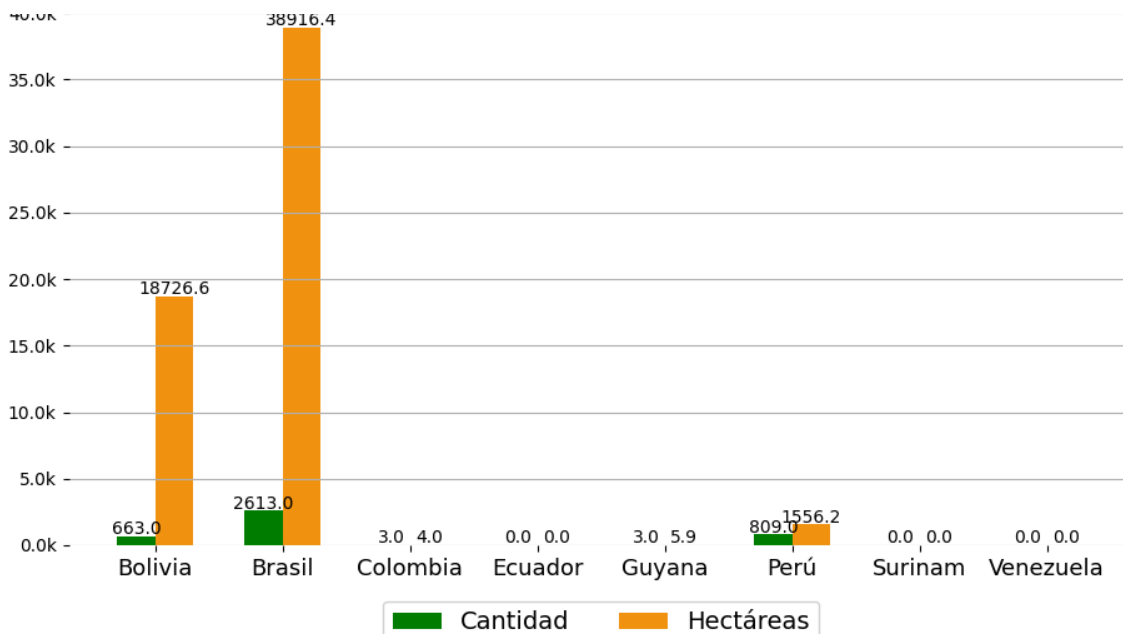
Número de hectáreas (miles) de área proyectada o de influencia



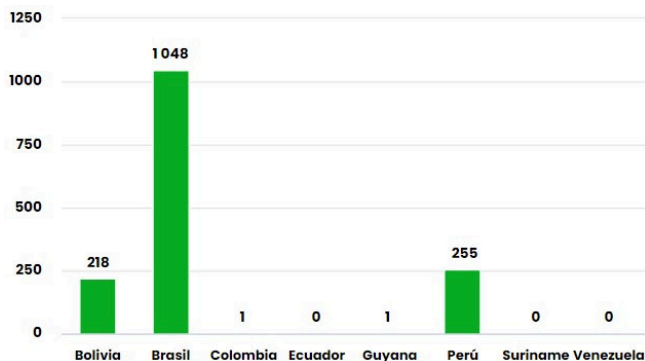
Eventos de Incendios- Quemas activos en la última semana



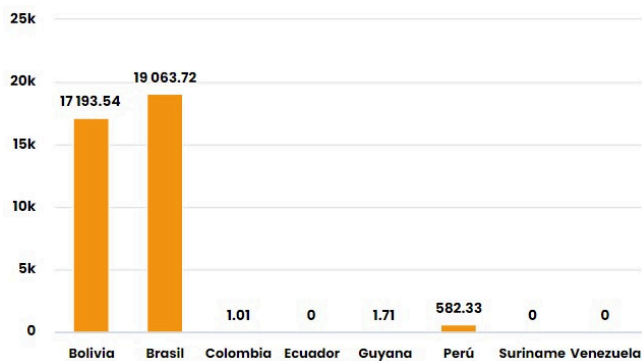
Número de Eventos de incendio-quemada y cantidad de Hectáreas afectadas por País el día: 18/08/2024



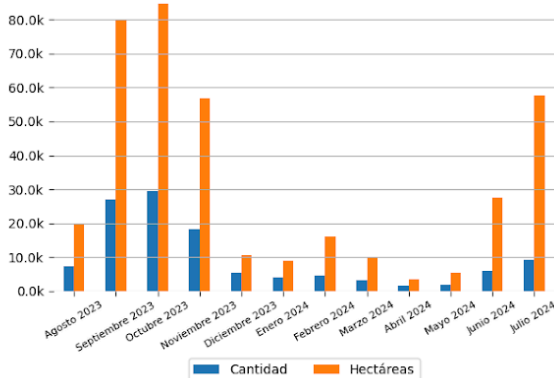
Número de nuevos eventos de Incendios-Quemas activados por País el día 18/08/24



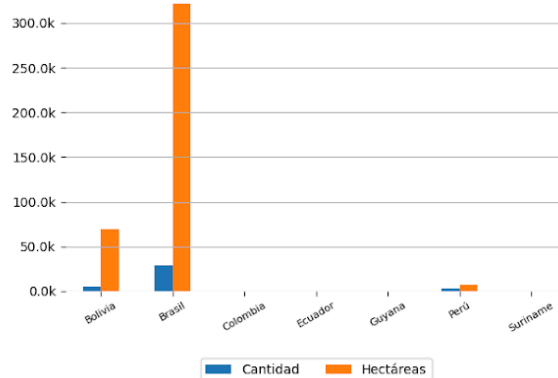
Hectáreas (miles) de área proyectada afectadas por nuevos eventos por País el día 18/08/24



Número de eventos de Incendios-Quemas durante los últimos 12 meses



Número de eventos de Incendios-Quemas en los PM durante el mes de 8-2024



10 ÁREAS NATURALES PROTEGIDAS MÁS AFECTADAS

- Floresta Nacional Do Jamanxim - Brasil
- Parque Estadual De Guajará-Mirim - Brasil
- Reserva Extrativista Rio Preto-Jacundá - Brasil
- Floresta Nacional De Jacundá - Brasil
- Parque Estadual De Guajará-Mirim - Brasil
- Estação Ecológica Do Rio Roosevelt - Brasil
- Parque Estadual Do Guirá - Brasil
- Área De Proteção Ambiental Triunfo Do Xingu - Brasil
- Floresta Nacional Do Jamanxim - Brasil
- Floresta Nacional Do Jamanxim - Brasil

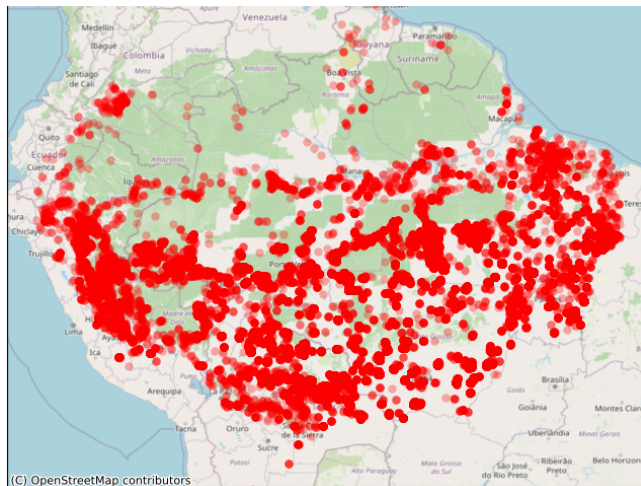
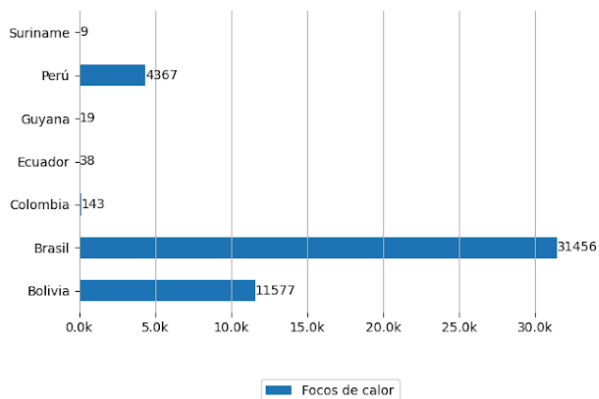
10 TERRITORIOS INDÍGENAS MÁS AFECTADOS

- Perigara - Brasil
- Kayapó - Brasil
- Karipuna - Brasil
- Utiariti - Brasil
- Areões - Brasil
- Utiariti - Brasil
- Paresi, Utiariti - Brasil
- Areões - Brasil
- Kayapó - Brasil
- Kayapó - Brasil




Focos de Calor

El siguiente reporte de Focos de Calor presenta información acerca de la detección satelital de variaciones en la temperatura de la superficie terrestre en el territorio Amazónico, con alta probabilidad de corresponder a Incendios o Quemas. Estos datos son obtenidos del portal de Datos abiertos del INPE



Pronósticos en la Región

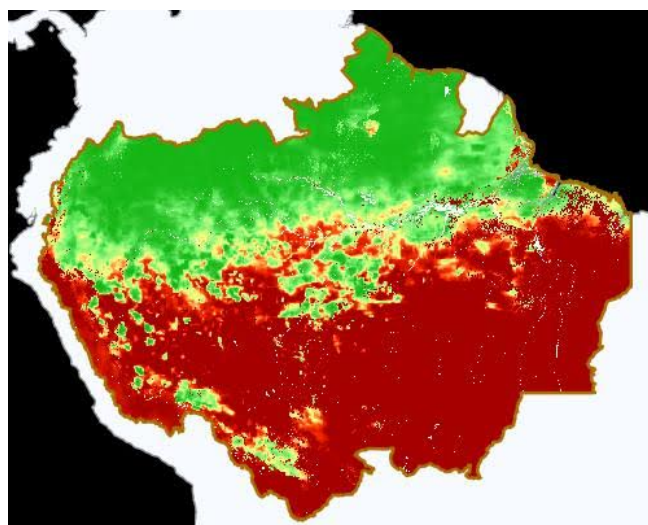
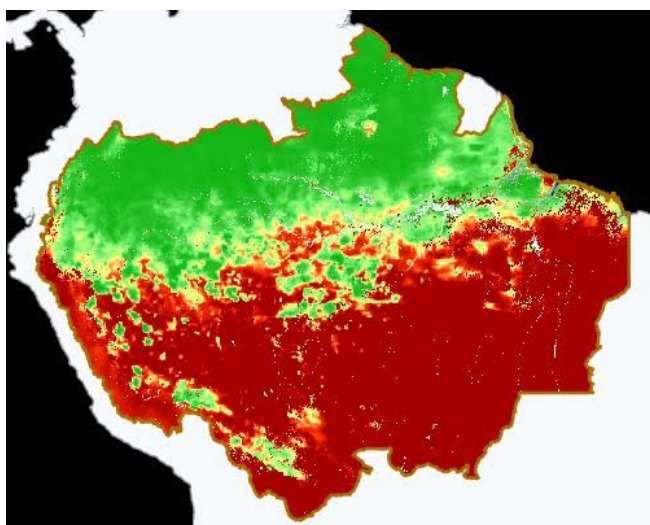


Riesgo de Incendios

Pronósticos de Riesgo de Fuego con el corte amazónico, los gráficos fueron obtenidos del Portal do Programa Queimadas do INPE

Pronóstico de Riesgo de Fuego del día 19/08/2024

Pronóstico de Riesgo de Fuego para el día 22/08/2024



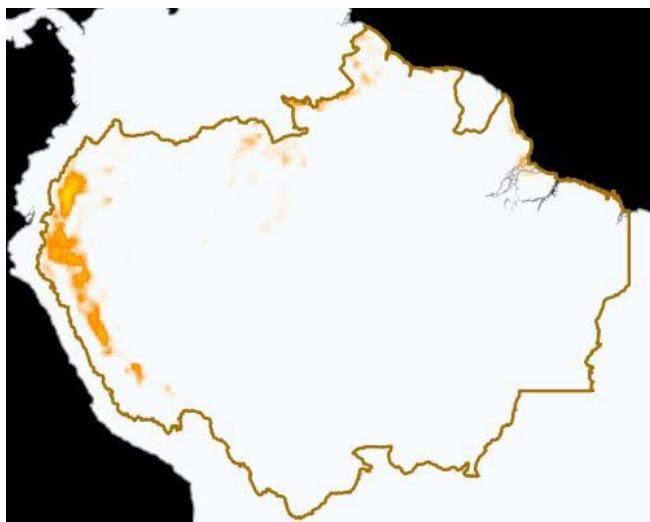
Leyenda



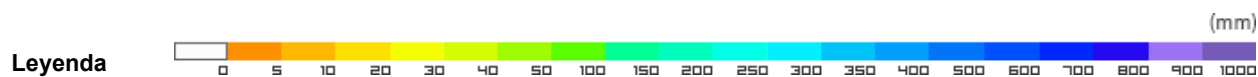
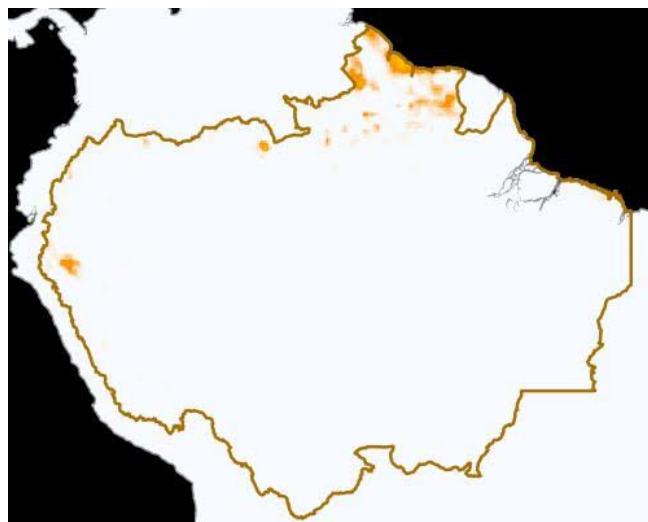
Precipitación

Pronósticos de Precipitación con el corte amazónico, los gráficos fueron obtenidos del Portal do Programa Queimadas do INPE

Pronósticos de Precipitación del día 19/08/2024



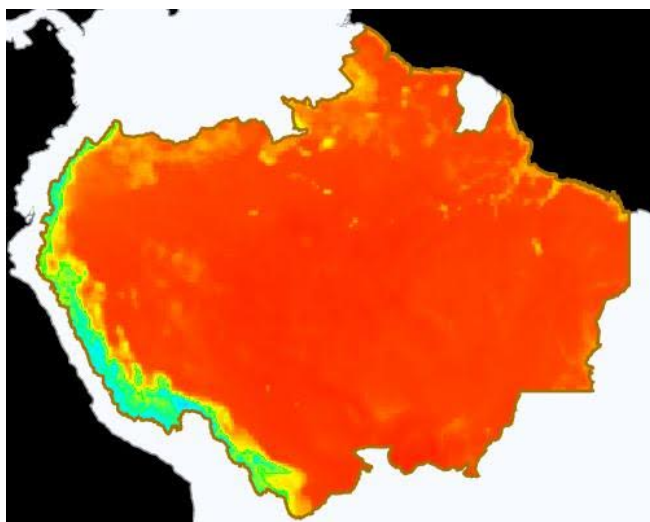
Pronósticos de Precipitación para el día 22/08/2024



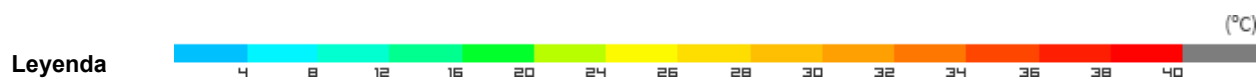
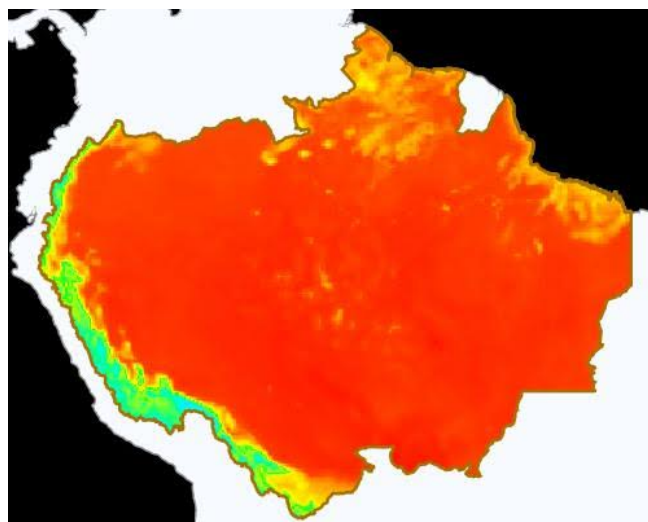
Temperatura Máxima

Pronósticos de Temperatura máxima con el corte amazónico, los gráficos fueron obtenidos del Portal do Programa Queimadas do INPE

Pronóstico de Temperatura Máxima del día 19/08/2024



Pronóstico de Temperatura Máxima para el día 22/08/2024





Eventos de Incendios Transfronterizos en los PM



Eventos de Incendios-Quemas activos cerca al límite de frontera el día 18/08/2024 (1 km de distancia)

ID del evento	Municipio	País próximo	Distancia aproximada en Km	Área afectada aprox. en hectáreas (miles)	Ver
4601181	Guajará-Mirim - Brasil	Bolivia	0.02	12.99	Ver
4593837	Vaca Díez - Bolivia	Brasil	0.85	42.45	Ver
4691767	Nova Mamoré - Brasil	Bolivia	0.63	1.73	Ver
4698159	José Miguel de Velasco - Bolivia	Brasil	0.79	3.77	Ver
4693603	Federico Román - Bolivia	Brasil	0.99	6.79	Ver
4698393	Tahuamanu - Perú	Bolivia	0.08	1.17	Ver
4698675	Abel Iturralde - Bolivia	Perú	0.01	1.48	Ver
4693582	Santa Rosa do Purus - Brasil	Perú	0.99	2.03	Ver
4703901	Mamoré - Bolivia	Brasil	0.37	1.79	Ver
4698402	Guajará-Mirim - Brasil	Bolivia	0.59	1.76	Ver
4693619	Assis Brasil - Brasil	Perú	0.13	1.72	Ver
4710696	Cáceres - Brasil	Bolivia	0.24	5.07	Ver
4713978	José Miguel de Velasco - Bolivia	Brasil	0.04	4.23	Ver
4703898	Guajará-Mirim - Brasil	Bolivia	0.69	3.17	Ver
4689330	Mamoré - Bolivia	Brasil	0.98	16.36	Ver
4714659	Vaca Díez - Bolivia	Brasil	0.2	1.67	Ver
4709347	Porto Velho - Brasil	Bolivia	0.06	2.26	Ver
4715842	Tambopata - Perú	Bolivia	0.13	2.16	Ver

ID del evento	Municipio	País frontera	Distancia aproximada en Km	Área afectada aprox. en hectáreas (miles)	Ver
4560448	Cáceres - Brasil	Bolivia	Sobre Frontera	451.43	Ver
4604097	Mamoré - Bolivia	Brasil	Sobre Frontera	85.05	Ver
4632175	José Miguel de Velasco - Bolivia	Brasil	Sobre Frontera	37.65	Ver
4568388	José Miguel de Velasco - Bolivia	Brasil	Sobre Frontera	10325.66	Ver
4668637	José Miguel de Velasco - Bolivia	Brasil	Sobre Frontera	276.75	Ver
4664695	José Miguel de Velasco - Bolivia	Brasil	Sobre Frontera	8.33	Ver
4669879	Cáceres - Brasil	Bolivia	Sobre Frontera	2.77	Ver
4675913	Iténez - Bolivia	Brasil	Sobre Frontera	3.19	Ver
4681307	Cáceres - Brasil	Bolivia	Sobre Frontera	163.19	Ver
4696862	Porto Esperidião - Brasil	Bolivia	Sobre Frontera	79.13	Ver
4712084	Porto Esperidião - Brasil	Bolivia	Sobre Frontera	37.28	Ver
4717727	José Miguel de Velasco - Bolivia	Brasil	Sobre Frontera	1.49	Ver
4698572	Mamoré - Bolivia	Brasil	Sobre Frontera	1.33	Ver
4709776	Requena - Perú	Brasil	Sobre Frontera	2	Ver



Clipping de Incendios



Resumen de reportes periodísticos de distintos medios de prensa de los Países Miembros

BOLIVIA

- Más de dos millones de hectáreas afectadas por los incendios forestales en Bolivia. - Fuente: Correo del Sur ([ver](#))
- Devastación: los incendios ya arrasan con más de 2 millones de hectáreas en Bolivia y la mitad de los daños están en Santa Cruz. -Fuente: El Periódico ([ver](#))
- Defensa Civil reporta cinco incendios forestales en tres departamentos del país. -Fuente: Bolivia Tv ([ver](#))
- Defensa reporta incendios forestales activos en Santa Cruz, Beni y Pando. -Fuente: La Razón ([ver](#))

BRASIL

- Fumaça de queimadas no Norte deixa sol vermelho no Sul; entenda. -Fuente: CNN Brasil [\(ver\)](#)
- Incêndio causado por queima de lixo atinge mata na Serra do Rola-Moça. -Fuente: O Tempo [\(ver\)](#)
- Los incendios registrados en la Amazonia brasileña marcan un nuevo récord. -Fuente: Página12 [\(ver\)](#)

PERÚ

- Extinguen incendios forestales en tres distritos: Indeci. -Fuente: Diario El Pueblo [\(ver\)](#)
- Van 1.855 incendios forestales y sequía amenaza 13 regiones. -Fuente: Diario La República [\(ver\)](#)
- ¿Cuáles son los departamentos con riesgo para incendios forestales?. -Fuente: [realidad.pe](#) [\(ver\)](#)
- Sofocaron incendios forestales en seis departamentos del país. -Fuente: Diario EP [\(ver\)](#)

[VER DASHBOARD DE INCENDIOS DEL ORA](#)

[VER LISTA DE BOLETINES](#)

