



## MdE MIF




Memorando de Entendimiento de Cooperación y Asistencia Mutua para el Manejo Integral del Fuego entre los PM de la OTCA



Actualizado al **18/09/2024** , **23:05** hora estándar de Brasilia

- Número de eventos de Incendios-Quemas Activos en la Amazonía: **5709**
- Hectáreas (miles) afectadas por eventos de Incendios-Quemas Activos en la Amazonía: **170 356.97**

### Fuente de Datos:

- Centro Gestor e Operacional do Sistema de Proteção da Amazônia (CENSIPAM) 
- Instituto Nacional de Pesquisas Espaciales de Brasil (INPE) 
- Administración Nacional de Aeronáutica y el Espacio (NASA)  , a través de sus satélites:
  - AQUA y TERRA con sus sensores MODIS C6 (1 km por pixel).
  - S-NPP con sus sensores VIIRS (375 metros por pixel).
  - NOAA-20 con sus sensores VIIRS (375 metros por pixel).

**Elaboración:** ORA / OTCA 2024

### ¿Qué es un evento de incendio?

Un "evento de incendio" se define como un 'geo-objeto' formado por el agrupamiento de focos de calor, a partir de las detecciones de los satélites en órbita polar. **Fuente :** [Painel do Fogo - FAQ CENSIPAM](#)



De acuerdo a los datos del "Panel del Fuego" facilitados por el CENSIPAM, el día 18 de septiembre (23:01 p.m. de Brasilia), sobre el territorio de la Amazonía, se han registrado como "activos" a 5709 eventos de fuego, que representa una reducción del 9,6% respecto al día anterior. Así mismo el área proyectada o de influencia es de 170 000 000 hectáreas.

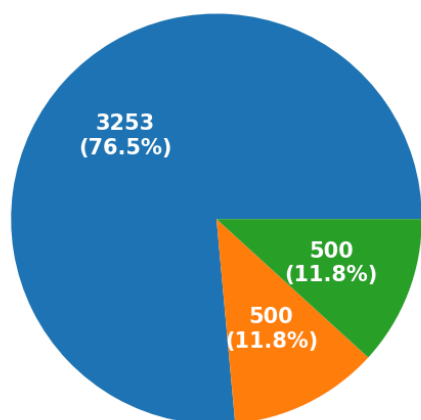
De estos eventos de fuego el 76,2 % están ubicados sobre territorio de Brasil, el 15 % sobre Perú, el 7,6 % sobre el territorio de Bolivia y el restante 1,2% sobre los territorios de Colombia, Ecuador, Guyana y Surinam. Así mismo, no se han registrado eventos de fuego sobre el territorio de Venezuela.

Así mismo, se ha identificado 14 eventos de fuego activos próximos a línea de frontera (hasta 1 km de distancia desde los límites territoriales hacia el interior de cada país), y 19 eventos activos sobre la línea de frontera, los 33 eventos de incendios tranfronterizos están localizados entre Bolivia, Brasil y Perú.

Además, es pertinente mencionar que al menos el 11,8% de estos eventos están desplegados sobre Áreas Naturales Protegidas (ANP). A la vez, es importante indicar que aproximadamente el 11.8% de eventos de incendio se localizan sobre Territorios Indígenas.

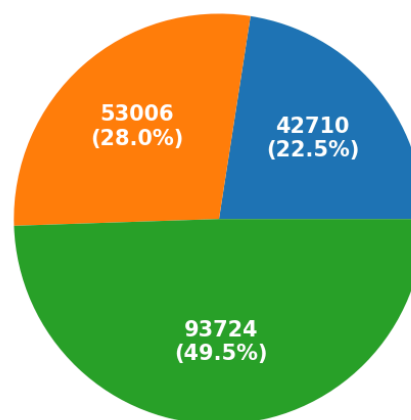
### Eventos de Incendios-Quemas activos el día 18/09/2024

Número de eventos



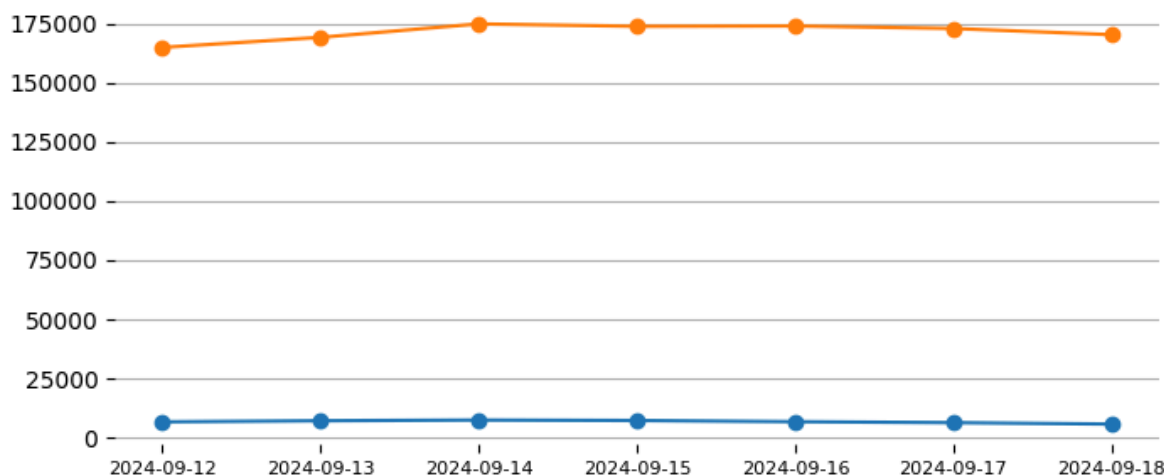
Resto Territorios Indígenas ANP

Número de hectáreas (miles) de área proyectada o de influencia

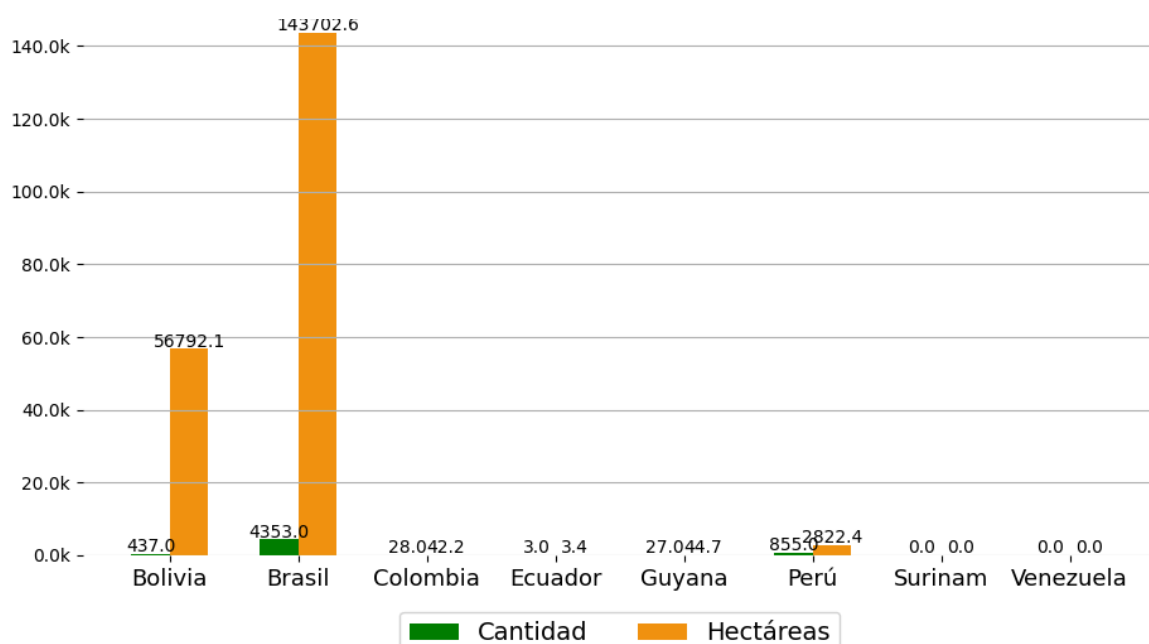


ANP Territorios Indígenas Resto

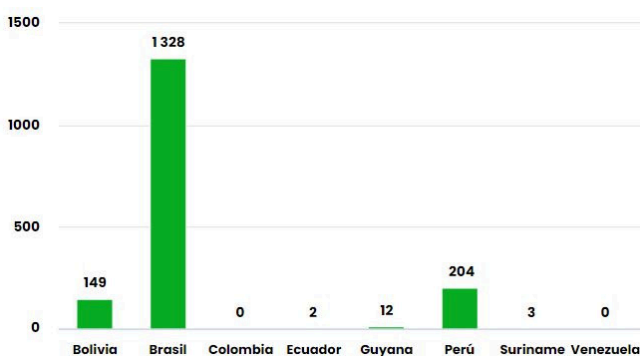
Eventos de Incendios- Quemas activos en la última semana



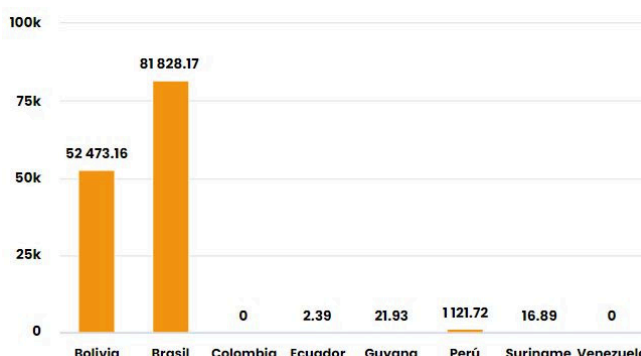
Número de Eventos de incendio-quemada y cantidad de Hectáreas afectadas por País el día: 18/09/2024



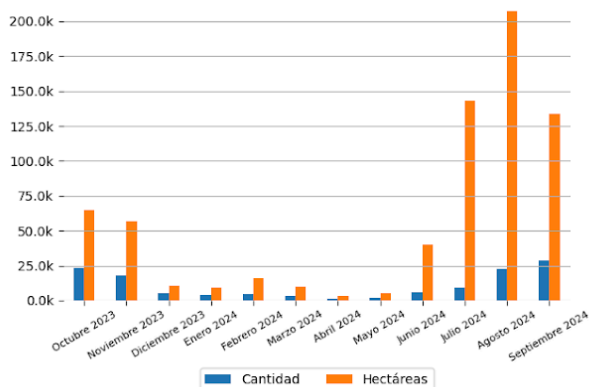
Número de nuevos eventos de Incendios-Quemas activados por País el día 18/09/24



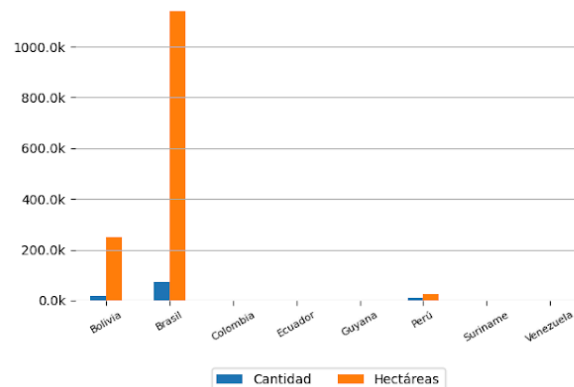
Hectáreas (miles) de área proyectada afectadas por nuevos eventos por País el día 18/09/24



Número de eventos de Incendios-Quemas durante los últimos 12 meses



Número de eventos de Incendios-Quemas en los PM durante el mes de 9-2024



### 10 ÁREAS NATURALES PROTEGIDAS MÁS AFECTADAS

- Estação Ecológica Da Terra Do Meio, Área De Proteção Ambiental Triunfo Do Xingu - Brasil
- Parque Estadual Do Guirá - Brasil
- Reserva Biológica Nascentes Serra Do Cachimbo - Brasil
- Reserva Particular Do Patrimônio Natural Poleiro Grande - Brasil

### 10 TERRITORIOS INDÍGENAS MÁS AFECTADOS

- Kayapó - Brasil
- Guató - Brasil
- Baú - Brasil
- Menkragnoti - Brasil
- Kayapó - Brasil
- Perigara, Baía dos Guató - Brasil
- Paresi, Utiariti - Brasil
- Sararé, Juininha, Paukalirajausu - Brasil

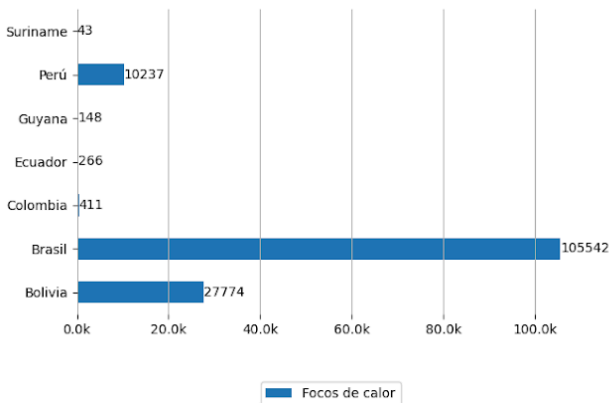
- Estação Ecológica Da Serra Das Araras - Brasil
- Estação Ecológica De Taiamã - Brasil
- Floresta Nacional Do Jamanxim - Brasil
- Reserva Extrativista Rio Preto-Jacundá, Floresta Nacional De Jacundá - Brasil
- Reserva Extrativista Rio Ouro Preto, Parque Nacional De Pacaás Novos, Parque Estadual De Guajará-Mirim - Brasil
- Parque Nacional Do Araguaia - Brasil
- Pimentel Barbosa - Brasil
- Kayapó - Brasil



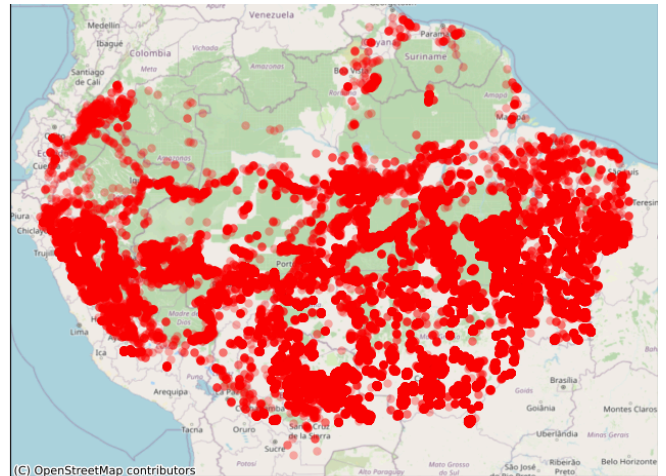
# Focos de Calor

El siguiente reporte de Focos de Calor presenta información acerca de la detección satelital de variaciones en la temperatura de la superficie terrestre en el territorio Amazónico, con alta probabilidad de corresponder a Incendios o Quemas. Estos datos son obtenidos del portal de Datos abiertos del INPE

Focos de Calor por País del día 17/09/2024



Mapa de Distribución de focos de calor detectados el día 17/09/2024



## Pronósticos en la Región

PARA APRENDER MÁS

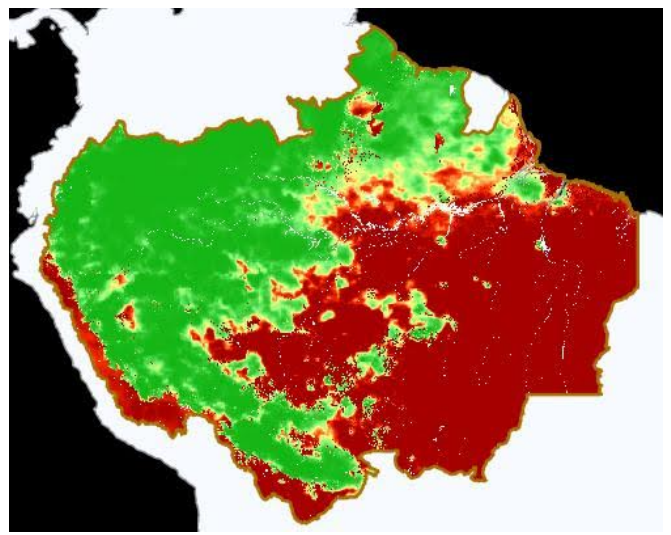
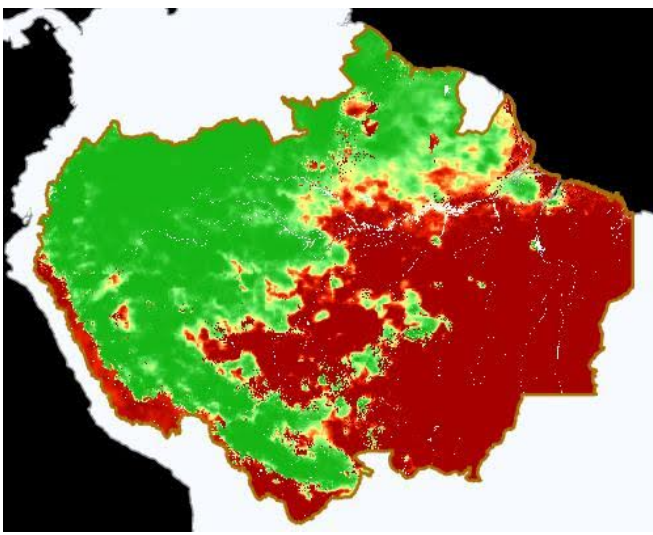


## Riesgo de Incendios

Pronósticos de Riesgo de Fuego con el corte amazónico, los gráficos fueron obtenidos del Portal do Programa Queimadas do INPE

Pronóstico de Riesgo de Fuego del día 17/09/2024

Pronóstico de Riesgo de Fuego para el día 20/09/2024



**Leyenda**

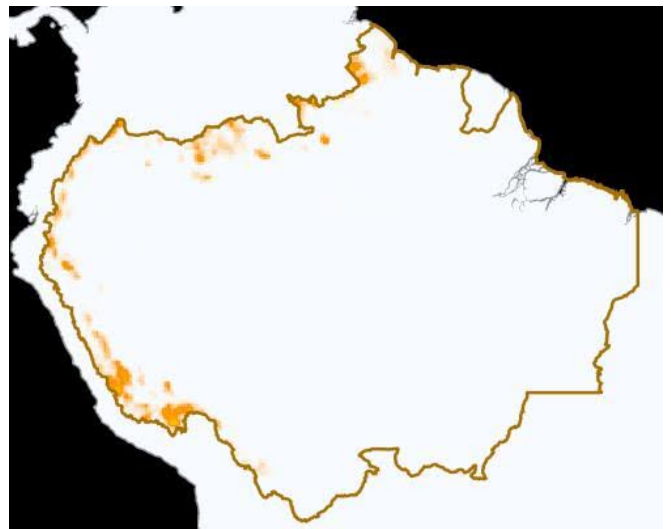
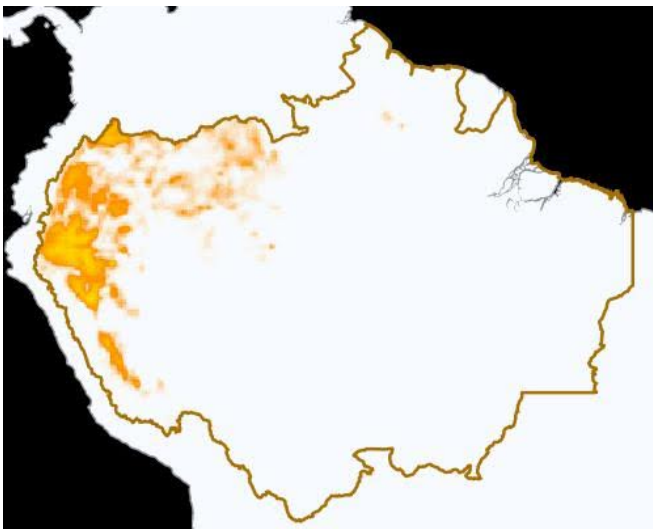


## Precipitación

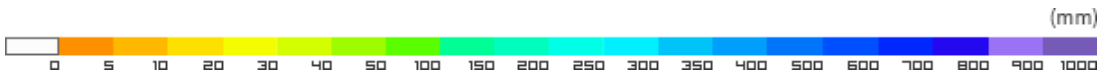
Pronósticos de Precipitación con el corte amazónico, los gráficos fueron obtenidos del Portal do Programa Queimadas do INPE

Pronósticos de Precipitación del día 17/09/2024

Pronósticos de Precipitación para el día 20/09/2024



**Leyenda**

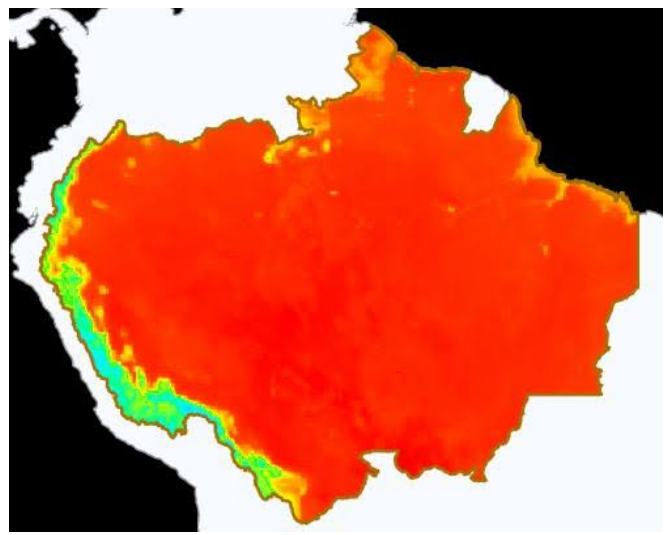
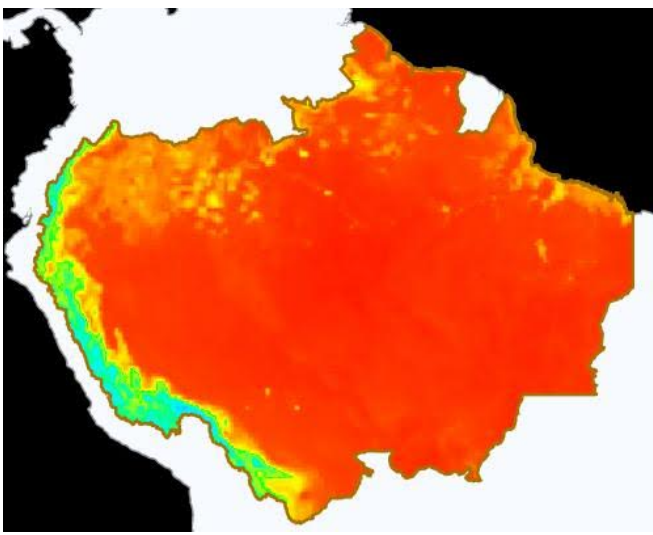


## Temperatura Máxima

Pronósticos de Temperatura máxima con el corte amazónico, los gráficos fueron obtenidos del Portal do Programa Queimadas do INPE

Pronóstico de Temperatura Máxima del día  
17/09/2024

Pronóstico de Temperatura Máxima para el día  
20/09/2024



# Eventos de Incendios Transfronterizos en los PM



Eventos de Incendios-Quemas activos cerca al límite de frontera el día 18/09/2024 (1 km de distancia)

ID del evento	Municipio	País próximo	Distancia aproximada en Km	Área afectada aprox. en hectáreas (miles)	Ver
4593837	Vaca Díez - Bolivia	Brasil	0.12	202.75	Ver
4871630	Vaca Díez - Bolivia	Brasil	0.54	18.56	Ver
4839438	Guajar�-Mirim Brasil	Bolivia	0.08	8.78	Ver
4878620	It�nez - Bolivia	Brasil	0.94	8.34	Ver
4862505	Guajar�-Mirim Brasil	Bolivia	0.32	5.21	Ver
4791833	Brasil�ia - Brasil	Bolivia	0.01	4.67	Ver
4825960	Costa Marques Brasil	Bolivia	0.28	4.38	Ver
4883154	Guajar�-Mirim Brasil	Bolivia	0.2	2.61	Ver
4880599	Vaca Díez - Bolivia	Brasil	0.26	1.56	Ver
4880254	Vaca Díez - Bolivia	Brasil	0.68	1.51	Ver
4888569	Xapuri - Brasil	Bolivia	0.46	1.46	Ver

4866212	Vaca Diéz - Bolivia	Brasil	0.69	1.36	Ver
4866417	Brasiléia - Brasil	Bolivia	0.16	1.26	Ver
4864701	Requena - Perú	Brasil	0.27	1.22	Ver

**Eventos de Incendios-Quemas activos sobre el límite de frontera el día 18/09/2024**

ID del evento	Municipio	País frontera	Distancia aproximada en Km	Área afectada aprox. en hectáreas (miles)	Ver
4568388	José Miguel de Velasco - Bolivia	Brasil	Sobre Frontera	20222.55	Ver
4584327	José Miguel de Velasco - Bolivia	Brasil	Sobre Frontera	12883.96	Ver
4652725	Cáceres - Brasil	Bolivia	Sobre Frontera	3738.31	Ver
4604097	Mamoré - Bolivia	Brasil	Sobre Frontera	353.64	Ver
4721033	Vila Bela da Santíssima Trindade -Brasil	Bolivia	Sobre Frontera	269.45	Ver
4683786	Mamoré - Bolivia	Brasil	Sobre Frontera	183.58	Ver
4747934	Costa Marques - Brasil	Brasil	Sobre Frontera	82.23	Ver
4736806	Iténez - Bolivia	Brasil	Sobre Frontera	78.16	Ver
4799761	Vaca Diéz - Bolivia	Brasil	Sobre Frontera	8.2	Ver
4836180	Porto Velho - Brasil	Bolivia	Sobre Frontera	7.39	Ver
4849717	Pimenteiras do Oeste - Brasil	Bolivia	Sobre Frontera	5.69	Ver
4862467	Nicolás Suárez - Bolivia	Brasil	Sobre Frontera	4.64	Ver
4846106	Nicolás Suárez - Bolivia	Perú	Sobre Frontera	3.65	Ver
4849540	Nicolás Suárez - Bolivia	Brasil	Sobre Frontera	3.03	Ver
4861391	Vaca Diéz - Bolivia	Brasil	Sobre Frontera	2.62	Ver
4862495	Tahuamanu - Perú	Bolivia	Sobre Frontera	1.81	Ver
4879587	Santa Rosa do Purus	Brasil	Sobre Frontera	1.29	Ver
4862975	Atalaia do Norte - Brasil	Perú	Sobre Frontera	1.2	Ver
4868837	Nicolás Suárez - Bolivia	Brasil	Sobre Frontera	1.11	Ver



# Clipping de Incendios



Resumen de reportes periodísticos de distintos medios de prensa de los Países Miembros

## BOLIVIA

- ¿Por qué cada año los incendios forestales arrasan en Brasil y Bolivia?. -Fuente: France24 ([ver](#))
- Defensor del Pueblo: Audiencia de Acción Popular por incendios forestales será el 24 de septiembre. -Fuente: Defensoría del Pueblo Bolivia ([ver](#))
- La Alcaldía de La Paz entrega ayuda a la Chiquitanía afectada por incendios forestales. -Fuente: Agencia Municipal de Noticias Bolivia ([ver](#))
- Los incendios forestales pueden acelerar la desaparición de pueblos indígenas, según ONG. -Fuente: Agencia EFE ([ver](#))

## BRASIL

- Incêndios podem ter afetado mais de 11 milhões de pessoas no Brasil. -Fuente: Agência Brasil ([ver](#))
- Em meio ao fogo e seca recorde, governo anuncia novas medidas contra crise climática. -Fuente: Instituto Socioambiental ([ver](#))
- Megaincêndios na Amazônia aceleram chance de colapso do bioma. -Fuente: Folha de S.Paulo ([ver](#))
- Incêndios florestais e seca afetam 11,2 milhões de brasileiros em 2024. -Fuente: Grupo Jovem PAN ([ver](#))

## PERÚ

- Defensoría del Pueblo demanda al Poder Ejecutivo una intervención integral y efectiva frente a los incendios forestales activos del país. -Fuente: Defensoría del Pueblo Perú ([ver](#))
- Directo a... Lima y la emergencia por incendios forestales que consumen la Amazonía peruana. -Fuente: France24 ([ver](#))
- Incendios forestales en Perú ponen en estado de emergencia a tres estados del norte. -Fuente: France24 ([ver](#))
- Alarma por incendios forestales: Regiones piden declarar emergencia ambiental. -Fuente: infobae ([ver](#))

[VER DASHBOARD DE INCENDIOS DEL ORA](#)

[VER LISTA DE BOLETINES](#)

