






## Monitoreo de Incendios y Quemas a Nivel de la Amazonía

Actualizado al **19/08/2024** , **23:05** hora estándar de Brasilia

- Número de eventos de Incendios-Quemas Activos en la Amazonía: **4437**
- Hectáreas (miles) afectadas por eventos de Incendios-Quemas Activos en la Amazonía: **51294.92**

### Fuente de Datos:

- Centro Gestor e Operacional do Sistema de Proteção da Amazônia (CENSIPAM) 
- Instituto Nacional de Pesquisas Espaciales de Brasil (INPE) 
- Administración Nacional de Aeronáutica y el Espacio (NASA)  , a través de sus satélites:
  - AQUA y TERRA con sus sensores MODIS C6 (1 km por pixel).
  - S-NPP con sus sensores VIIRS (375 metros por pixel).
  - NOAA-20 con sus sensores VIIRS (375 metros por pixel).

**Elaboración:** ORA / OTCA 2024

### ¿Qué es un evento de incendio?

Un "evento de incendio" se define como un 'geo-objeto' formado por el agrupamiento de focos de calor, a partir de las detecciones de los satélites en órbita polar. **Fuente :** [Painel do Fogo - FAQ CENSIPAM](#)



De acuerdo a los datos del "Panel del Fuego" facilitados por el CENSIPAM, el día 19 de agosto (23:01 p.m. de Brasilia), sobre el territorio de la Amazonía, se han registrado como "activos" a 4437 eventos de fuego, que representan una reducción del 1,2% respecto al día anterior. Así mismo el área proyectada o de influencia es de 50 000 000 hectáreas.

De estos eventos de fuego el 63,2% están ubicados sobre territorio de Brasil, el 20,6% sobre Perú, el 16% sobre el territorio de Bolivia y el restante 0,2% sobre el territorio de Colombia, Guyana y Surinam. Así mismo, no se han registrado eventos de fuego sobre los territorios de Ecuador y Venezuela.

Así mismo, se ha identificado 12 eventos de fuego activos próximos a línea de frontera (hasta 1 km de distancia desde los límites territoriales hacia el interior de cada país), y 15 eventos activos sobre la línea de frontera, los 27 eventos de incendios tranfronterizos están localizados entre Bolivia, Brasil y Perú.



## MdE MIF

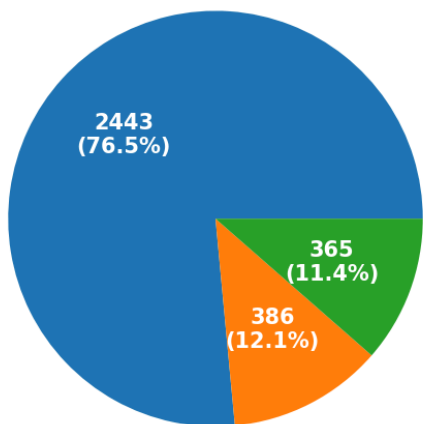
Memorando de Entendimiento de Cooperación y Asistencia Mutua para el Manejo Integral del Fuego entre los PM de la OTCA



Además, es pertinente mencionar que al menos el 11.4% de estos eventos están desplegados sobre Áreas Naturales Protegidas (ANP). A la vez, es importante indicar que aproximadamente el 12.1% de eventos de incendio se localizan sobre Territorios Indígenas.

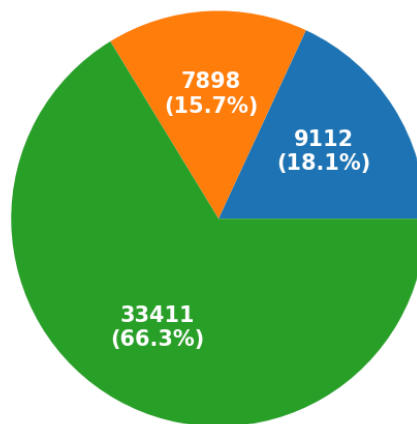
### Eventos de Incendios-Quemas activos el día 19/08/2024

#### Número de eventos



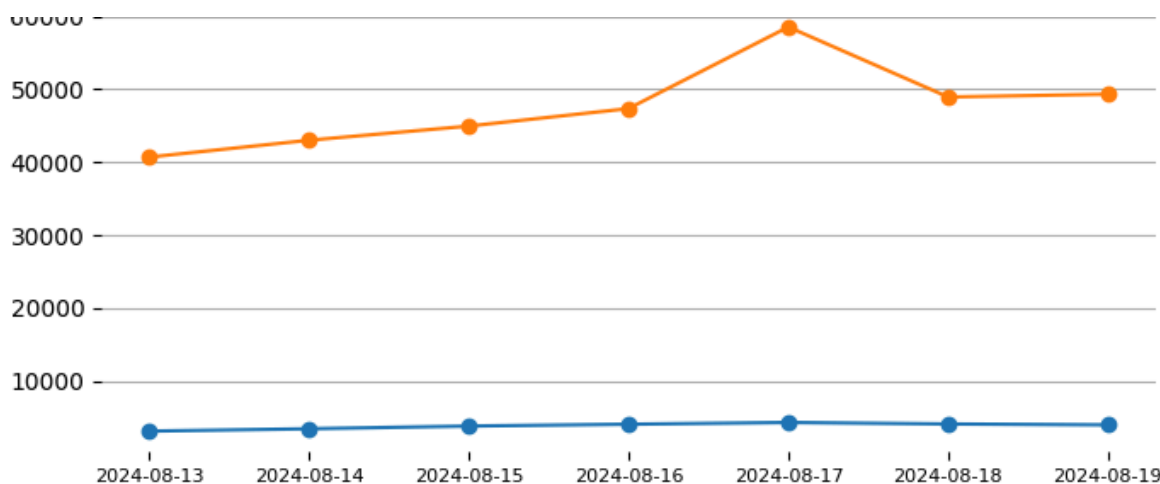
Resto Territorios Indígenas ANP

#### Número de hectáreas (miles) de área proyectada o de influencia

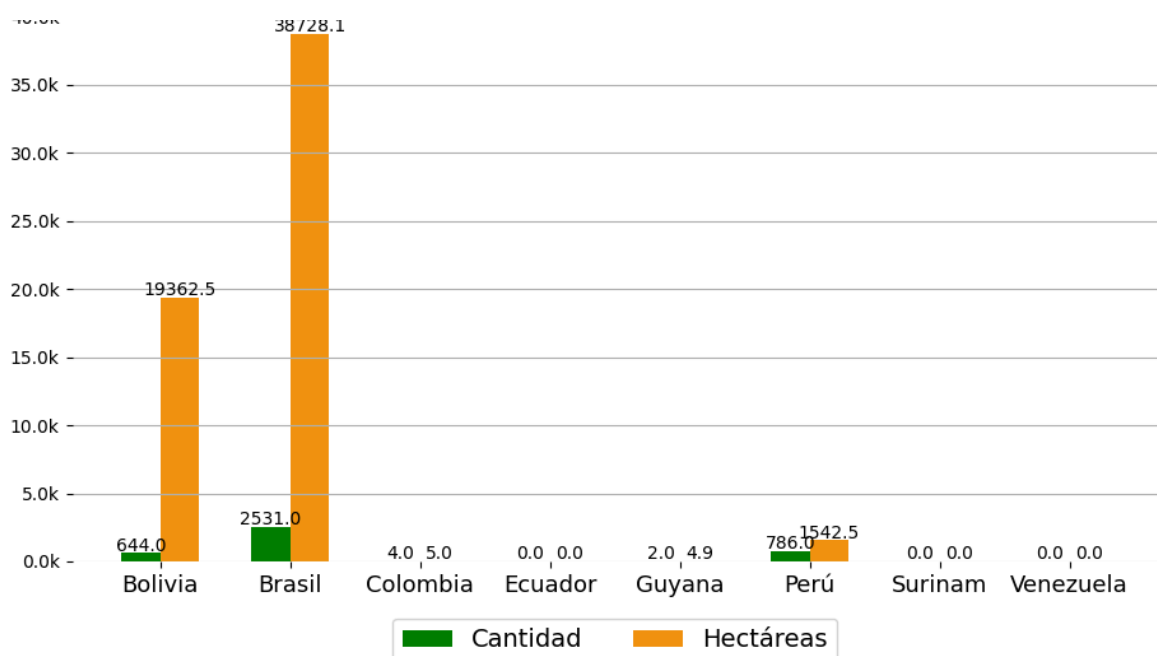


ANP Territorios Indígenas Resto

#### Eventos de Incendios- Quemas activos en la última semana

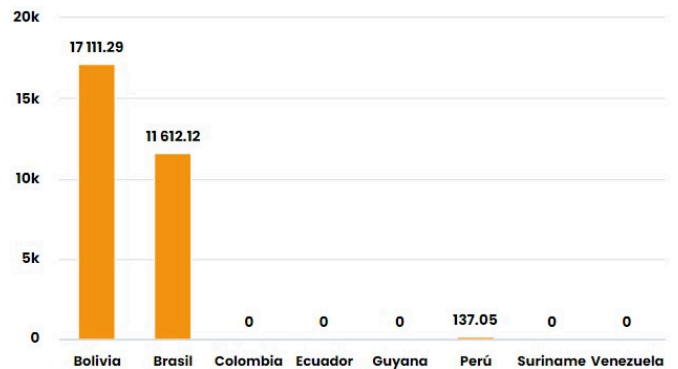
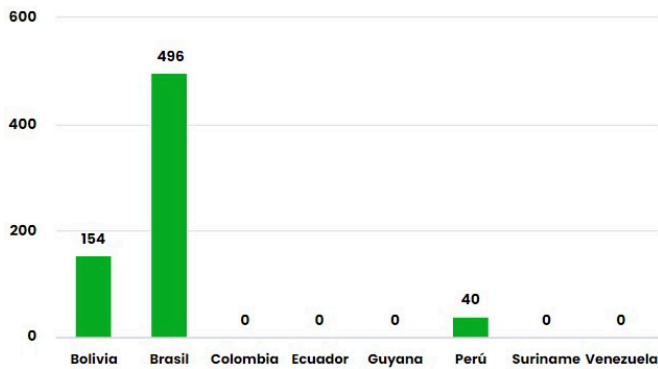


#### Número de Eventos de incendio-quemada y cantidad de Hectáreas afectadas por País el día: 19/08/2024



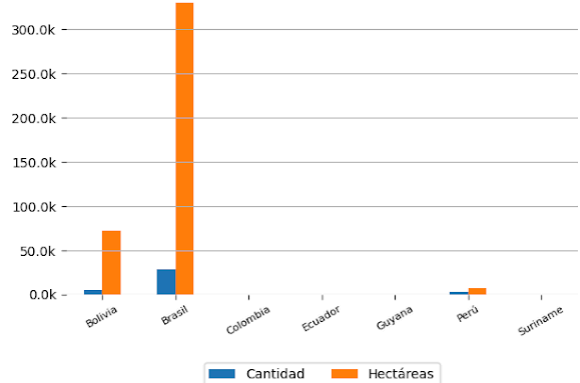
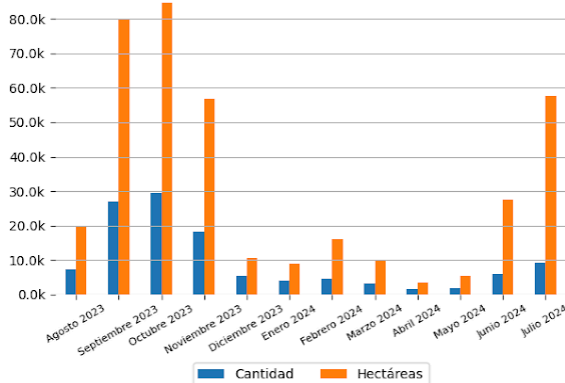
Número de nuevos eventos de Incendios-Quemas activados por País el día 19/08/24

Hectáreas (miles) de área proyectada afectadas por nuevos eventos por País el día 19/08/24



Número de eventos de Incendios-Quemas durante los últimos 12 meses

Número de eventos de Incendios-Quemas en los PM durante el mes de 8-2024



### 10 ÁREAS NATURALES PROTEGIDAS MÁS AFECTADAS

- Floresta Nacional Do Jamanxim - Brasil
- Parque Estadual De Guajará-Mirim - Brasil
- Reserva Extrativista Rio Preto-Jacundá - Brasil
- Parque Estadual Do Guirá - Brasil
- Floresta Nacional De Jacundá - Brasil
- Parque Estadual De Guajará-Mirim - Brasil

### 10 TERRITORIOS INDÍGENAS MÁS AFECTADOS

- Perigara - Brasil
- Kayapó - Brasil
- Karipuna - Brasil
- Utiariti - Brasil
- Areões - Brasil
- Utiariti - Brasil
- Kayapó - Brasil

- Estação Ecológica Do Rio Roosevelt - Brasil
- Parque Nacional Do Acari - Brasil
- Área De Proteção Ambiental Triunfo Do Xingu - Brasil
- Área De Proteção Ambiental Das Cabeceiras Do Rio Cuiabá - Brasil

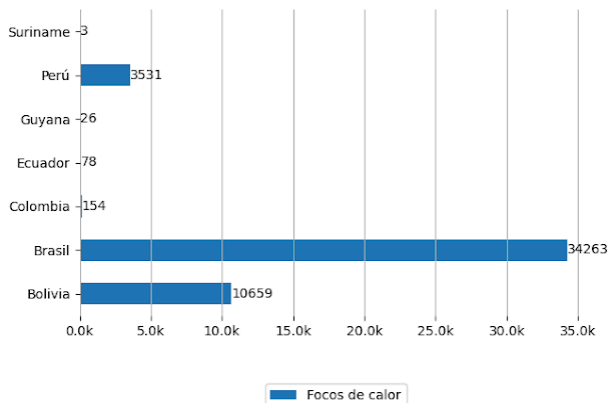
- Paresi, Utiariti - Brasil
- Areões - Brasil
- Kayapó - Brasil



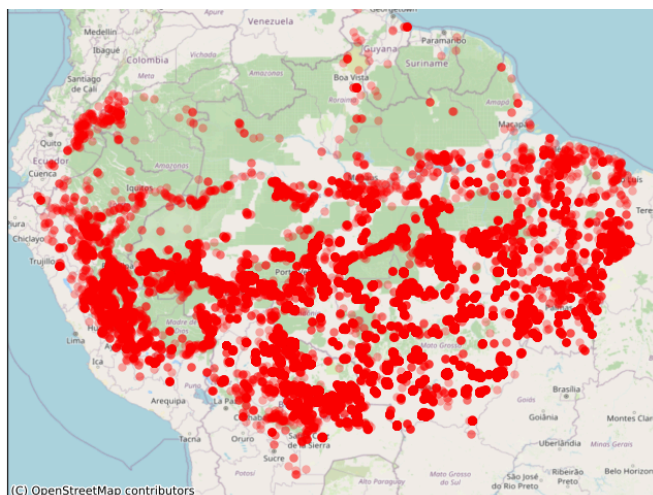
# Focos de Calor

El siguiente reporte de Focos de Calor presenta información acerca de la detección satelital de variaciones en la temperatura de la superficie terrestre en el territorio Amazónico, con alta probabilidad de corresponder a Incendios o Quemadas. Estos datos son obtenidos del portal de Datos abiertos del INPE

Focos de Calor por País del día 18/08/2024



Mapa de Distribución de focos de calor detectados el día 18/08/2024



## Pronósticos en la Región

+ PARA APRENDER MÁS

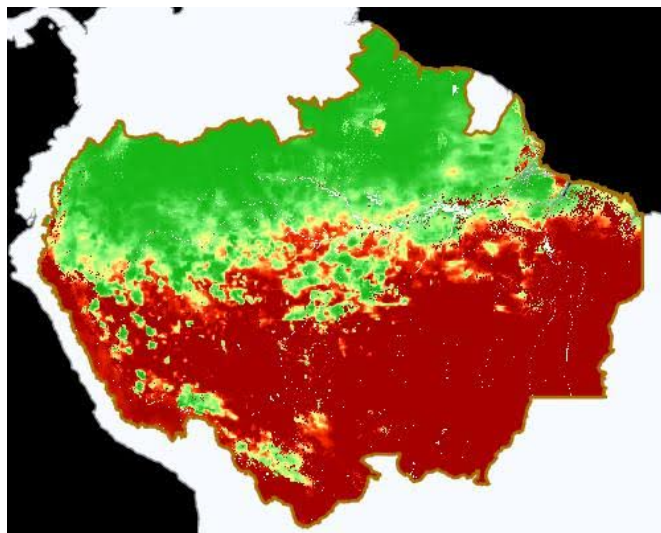
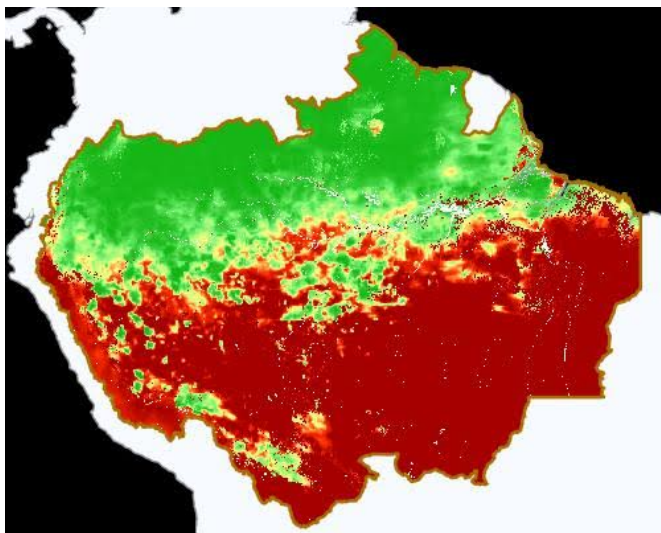


## Riesgo de Incendios

Pronósticos de Riesgo de Fuego con el corte amazónico, los gráficos fueron obtenidos del Portal do Programa Queimadas do INPE

Pronóstico de Riesgo de Fuego del día 19/08/2024

Pronóstico de Riesgo de Fuego para el día 22/08/2024

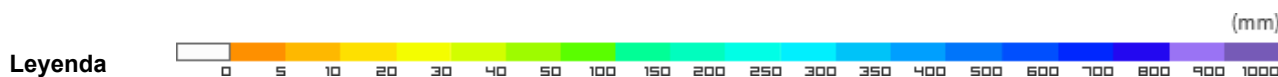
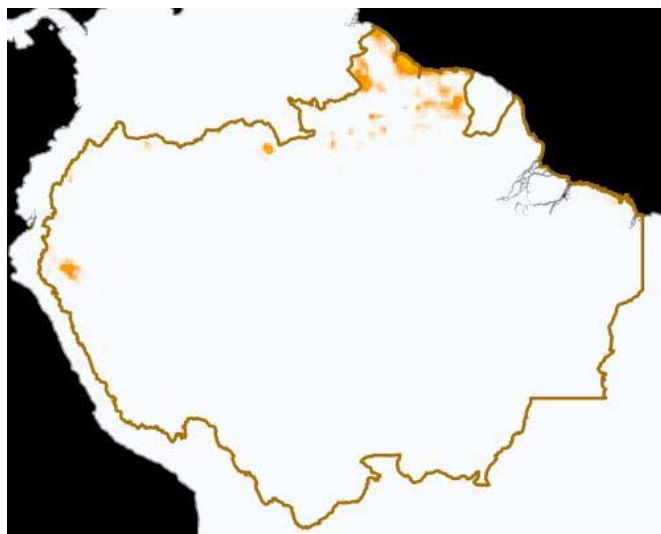
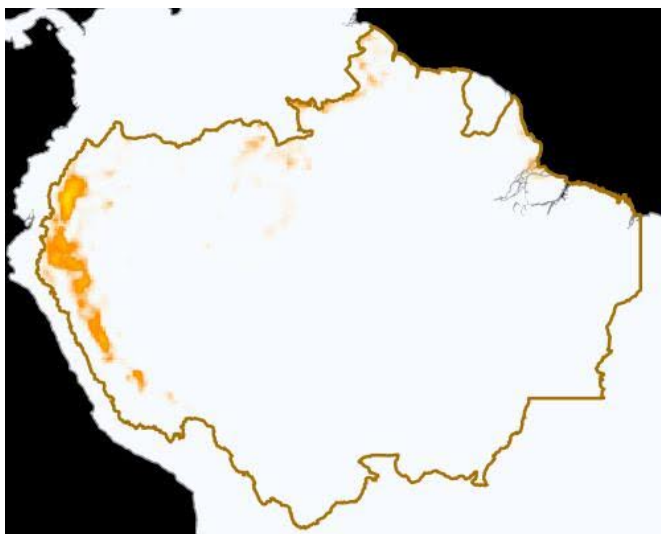


## Precipitación

Pronósticos de Precipitación con el corte amazónico, los gráficos fueron obtenidos del Portal do Programa Queimadas do INPE

Pronósticos de Precipitación del día 19/08/2024

Pronósticos de Precipitación para el día 22/08/2024

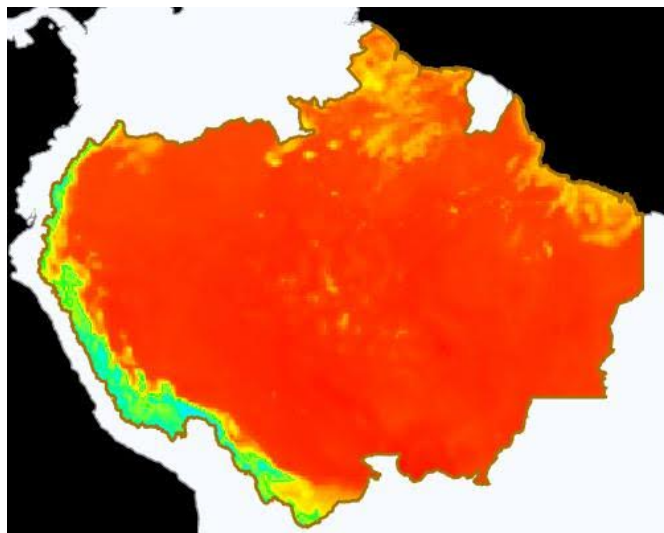
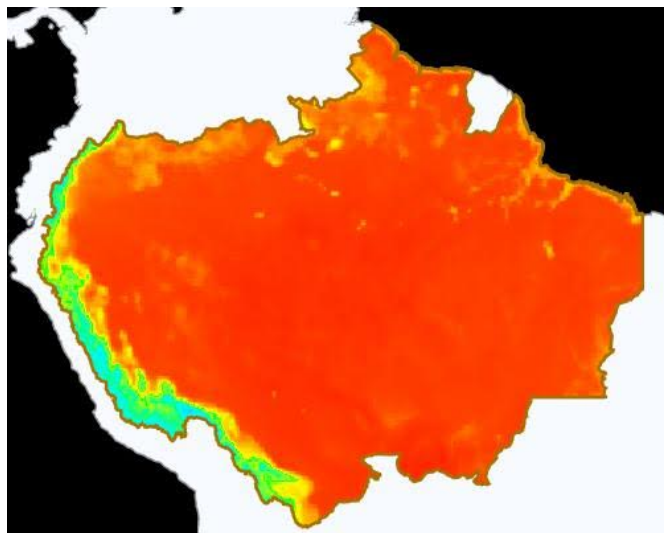


## Temperatura Máxima

Pronósticos de Temperatura máxima con el corte amazónico, los gráficos fueron obtenidos del Portal do Programa Queimadas do INPE

Pronóstico de Temperatura Máxima del día  
19/08/2024

Pronóstico de Temperatura Máxima para el día  
22/08/2024



# Eventos de Incendios Transfronterizos en los PM



Eventos de Incendios-Quemas activos cerca al límite de frontera el día 19/08/2024 (1 km de distancia)

ID del evento	Municipio	País próximo	Distancia aproximada en Km	Área afectada aprox. en hectáreas (miles)	Ver
4593837	Vaca Díez - Bolivia	Brasil	0.85	42.45	Ver
4691767	Nova Mamoré - Brasil	Bolivia	0.63	1.73	Ver
4698159	José Miguel de Velasco - Bolivia	Brasil	0.79	3.77	Ver
4693603	Federico Román - Bolivia	Brasil	0.99	6.79	Ver
4703901	Mamoré - Bolivia	Brasil	0.37	1.99	Ver
4698402	Guajará-Mirim - Brasil	Bolivia	0.59	1.76	Ver
4693619	Assis Brasil - Brasil	Perú	0.13	1.72	Ver
4703898	Guajará-Mirim - Brasil	Bolivia	0.69	5.35	Ver
4689330	Mamoré - Bolivia	Brasil	0.98	16.36	Ver
4714659	Vaca Díez - Bolivia	Brasil	0.2	1.67	Ver

4715842	Tambopata - Perú	Bolivia	0.13	2.16	Ver
4709407	Mamoré - Bolivia	Brasil	0.04	1.27	Ver

**Eventos de Incendios-Quemas activos sobre el límite de frontera el día 19/08/2024**

ID del evento	Municipio	País frontera	Distancia aproximada en Km	Área afectada aprox. en hectáreas (miles)	Ver
4560448	Cáceres - Brasil	Bolivia	Sobre Frontera	451.43	Ver
4604097	Mamoré - Bolivia	Brasil	Sobre Frontera	90.1	Ver
4632175	José Miguel de Velasco - Bolivia	Brasil	Sobre Frontera	39.73	Ver
4568388	José Miguel de Velasco - Bolivia	Brasil	Sobre Frontera	10480.59	Ver
4668637	José Miguel de Velasco - Bolivia	Brasil	Sobre Frontera	287.95	Ver
4664695	José Miguel de Velasco - Bolivia	Brasil	Sobre Frontera	8.33	Ver
4669879	Cáceres - Brasil	Bolivia	Sobre Frontera	2.81	Ver
4675913	Iténez - Bolivia	Brasil	Sobre Frontera	3.19	Ver
4681307	Cáceres - Brasil	Bolivia	Sobre Frontera	298.98	Ver
4696862	Porto Esperidião - Brasil	Bolivia	Sobre Frontera	155.83	Ver
4698572	Mamoré - Bolivia	Brasil	Sobre Frontera	1.33	Ver
4709776	Requena - Perú	Brasil	Sobre Frontera	2	Ver
4710696	Cáceres - Brasil	Bolivia	Sobre Frontera	5.07	Ver
4709347	Porto Velho - Brasil	Bolivia	Sobre Frontera	2.27	Ver
4720314	Tahuamanu - Perú	Bolivia	Sobre Frontera	2.21	Ver



# Clipping de Incendios



Resumen de reportes periodísticos de distintos medios de prensa de los Países Miembros

BOLIVIA

- Defensa Civil reporta cinco incendios forestales en tres departamentos. -Fuente: Agencia Boliviana de Información ([ver](#))
- El Senamhi reporta 8.837 focos de calor en dos departamentos, la mayoría en Santa Cruz. -Fuente: Periódico Digital Urgente.bo ([ver](#))
- Empresa maderera originó incendio en área natural en San Matías. -Fuente: ATB Digital ([ver](#))
- Más de dos millones de hectáreas afectadas por los incendios forestales en Bolivia. - Fuente: Correo del Sur ([ver](#))

## BRASIL

- Fumaça de queimadas na Amazônia e no Pantanal chega ao Rio, São Paulo e a mais oito estados. -Fuente: O Globo Notícias ([ver](#))
- Ibama diz que maior parte dos incêndios florestais no Amazonas está relacionada ao desmatamento e à limpeza de pastagens e anuncia investimento pesado nos Bombeiros. - Fuente: Blog do Hiel Levy ([ver](#))
- As impressionantes imagens que mostram 'corredor' com fumaça de queimadas se espalhando pelo Brasil. -Fuente: BBC News Brasil ([ver](#))
- Fumaça de queimadas da Amazônia chega a SC e afeta qualidade do ar. -Fuente: Globo Notícias ([ver](#))
- Defesa Civil de SP emite alerta para risco de incêndios florestais. -Fuente: Agência Brasil - São Paulo ([ver](#))

## PERÚ

- Autoridades atienden incendios forestales en las regiones de Apurímac, Cajamarca y Cusco. -Fuente: Módulo de Prensa-COEN ([ver](#))
- Emergencia en Cusco: incendio forestal daña cable de alta tensión y causa evacuaciones. -Fuente: infobae ([ver](#))
- Perú en llamas: el creciente desafío de los incendios forestales. -Fuente: El Búho ([ver](#))
- Extinguen incendios forestales en tres distritos: Indeci. -Fuente: Diario El Pueblo ([ver](#))

[VER DASHBOARD DE INCENDIOS DEL ORA](#)

[VER LISTA DE BOLETINES](#)

