






Actualizado al **19/09/2024** , **23:05** hora estándar de Brasilia

- Número de eventos de Incendios-Quemas Activos en la Amazonía: **5440**
- Hectáreas (miles) afectadas por eventos de Incendios-Quemas Activos en la Amazonía: **170 180.44**

#### Fuente de Datos:

- Centro Gestor e Operacional do Sistema de Proteção da Amazônia (CENSIPAM) 
- Instituto Nacional de Pesquisas Espaciales de Brasil (INPE) 
- Administración Nacional de Aeronáutica y el Espacio (NASA)  , a través de sus satélites:
  - AQUA y TERRA con sus sensores MODIS C6 (1 km por pixel).
  - S-NPP con sus sensores VIIRS (375 metros por pixel).
  - NOAA-20 con sus sensores VIIRS (375 metros por pixel).

Elaboración: ORA / OTCA 2024

#### ¿Qué es un evento de incendio?

Un "evento de incendio" se define como un 'geo-objeto' formado por el agrupamiento de focos de calor, a partir de las detecciones de los satélites en órbita polar. Fuente : [Painel do Fogo - FAQ CENSIPAM](#)



De acuerdo a los datos del "Panel del Fuego" facilitados por el CENSIPAM, el día 19 de septiembre (23:01 p.m. de Brasilia), sobre el territorio de la Amazonía, se han registrado como "activos" a 5440 eventos de fuego, que representa una reducción del 4,7% respecto al día anterior. Así mismo el área proyectada o de influencia es de 170 000 000 hectáreas.

De estos eventos de fuego el 77,5 % están ubicados sobre territorio de Brasil, el 13,2 % sobre Perú, el 8,1 % sobre el territorio de Bolivia y el restante 1,2% sobre los territorios de Colombia, Ecuador, Guyana y Surinam. Así mismo, no se han registrado incendios sobre el territorio de Bolivia.

Así mismo, se ha identificado 14 eventos de fuego activos próximos a línea de frontera (hasta 1 km de distancia desde los límites territoriales hacia el interior de cada país), y 20 eventos activos sobre la línea de frontera, los 34 eventos de incendios tranfronterizos están localizados entre Bolivia, Brasil, Perú y Suriname.

Además, es pertinente mencionar que al menos el 11,6% de estos eventos están desplegados sobre Áreas Naturales Protegidas (ANP). A la vez, es importante indicar que aproximadamente el 12.1% de eventos de



## MdE MIF

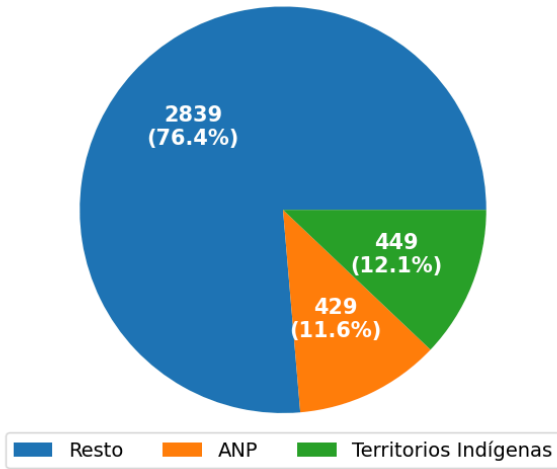
Memorandum de Entendimiento de Cooperación y Asistencia Mutua para el Manejo Integral del Fuego entre los PM de la OTCA



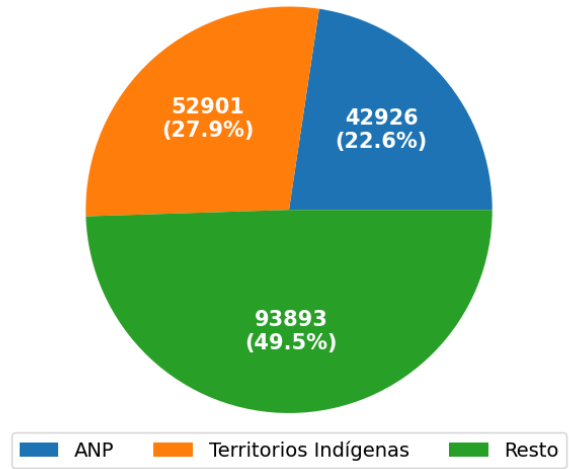
incendio se localizan sobre Territorios Indígenas.

### Eventos de Incendios-Quemas activos el día 19/09/2024

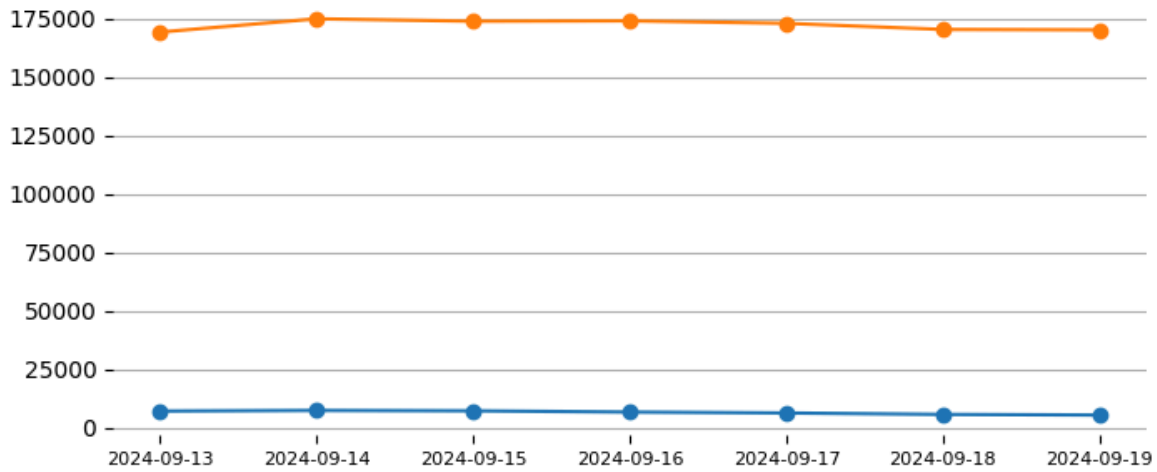
Número de eventos



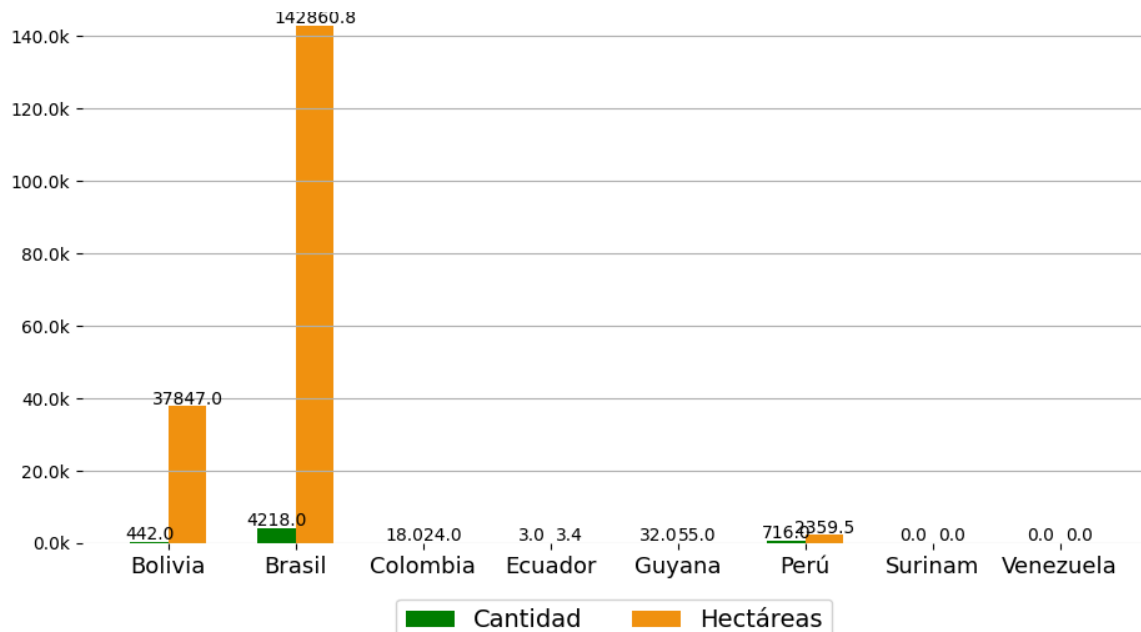
Número de hectáreas (miles) de área proyectada o de influencia



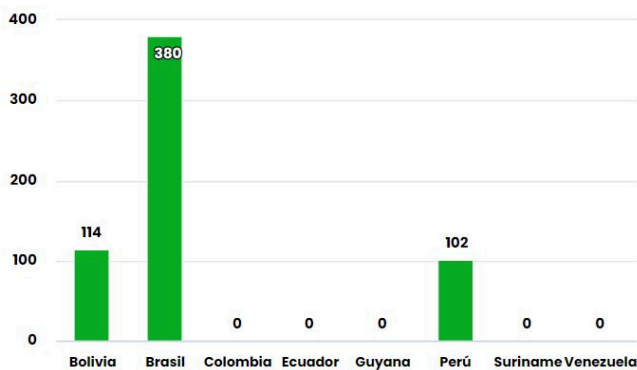
### Eventos de Incendios- Quemas activos en la última semana



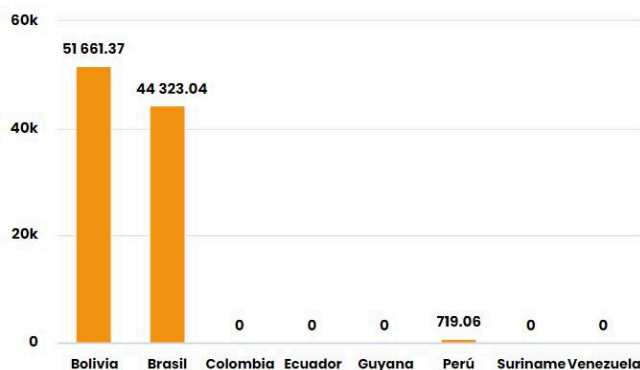
### Número de Eventos de incendio-quemada y cantidad de Hectáreas afectadas por País el día: 19/09/2024



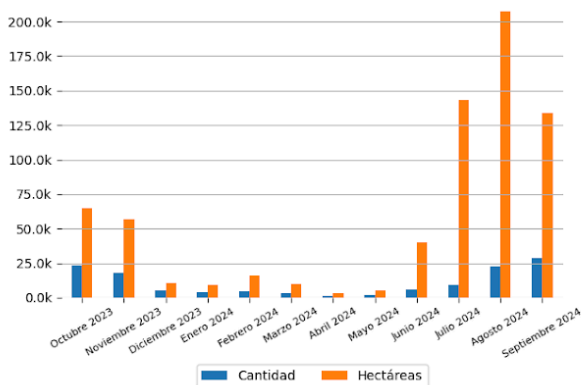
Número de nuevos eventos de Incendios-Quemas activados por País el día 19/09/24



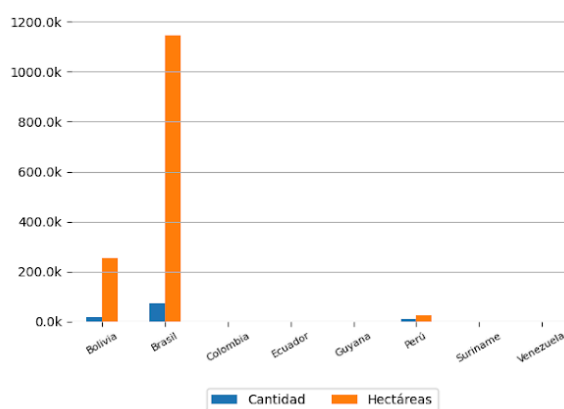
Hectáreas (miles) de área proyectada afectadas por nuevos eventos por País el día 19/09/24



Número de eventos de Incendios-Quemas durante los últimos 12 meses



Número de eventos de Incendios-Quemas en los PM durante el mes de 9-2024



### 10 ÁREAS NATURALES PROTEGIDAS MÁS AFECTADAS

- Estação Ecológica Da Terra Do Meio, Área De Proteção Ambiental Triunfo Do Xingu - Brasil
- Parque Estadual Do Guirá - Brasil
- Reserva Biológica Nascentes Serra Do Cachimbo - Brasil
- Reserva Particular Do Patrimônio Natural Poleiro Grande - Brasil
- Estação Ecológica Da Serra Das Araras - Brasil
- Parque Nacional Do Araguaia - Brasil
- Estação Ecológica De Taiamã - Brasil
- Floresta Nacional Do Jamanxim - Brasil
- Reserva Extrativista Rio Ouro Preto, Parque Nacional De Pacaás Novos, Parque Estadual De Guajará-Mirim - Brasil
- Reserva Extrativista Rio Preto-Jacundá, Floresta Nacional De Jacundá - Brasil

### 10 TERRITORIOS INDÍGENAS MÁS AFECTADOS

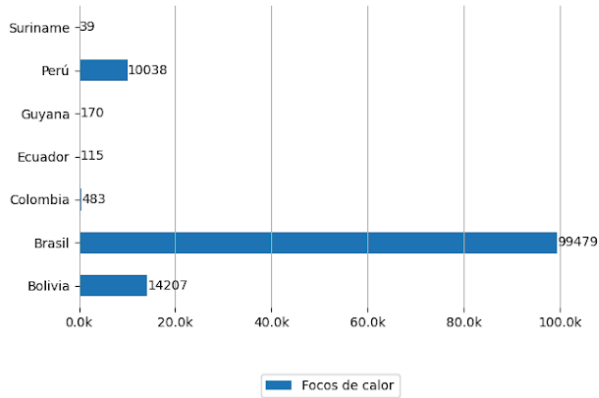
- Kayapó - Brasil
- Guató - Brasil
- Baú - Brasil
- Menkragnoti - Brasil
- Kayapó - Brasil
- Kayapó, Menkragnoti, Badjonkore - Brasil
- Perigara, Baía dos Guató - Brasil
- Sararé, Juininha, Paukalirajausu - Brasil
- Pimentel Barbosa - Brasil
- Inawebohona, Parque do Araguaia - Brasil



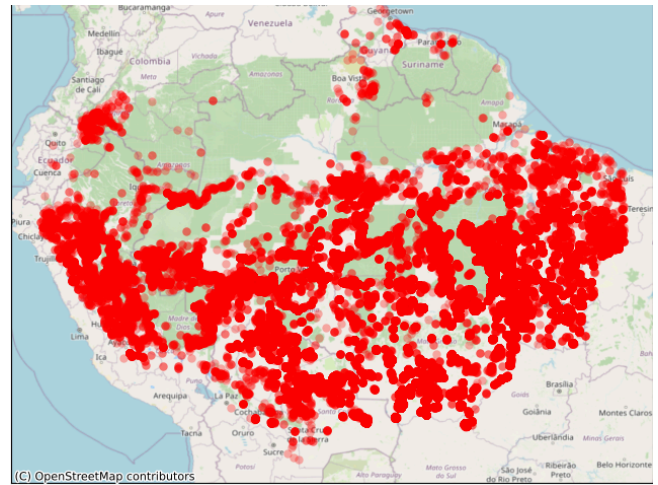
**Focos de Calor**

El siguiente reporte de Focos de Calor presenta información acerca de la detección satelital de variaciones en la temperatura de la superficie terrestre en el territorio Amazónico, con alta probabilidad de corresponder a Incendios o Quemadas. Estos datos son obtenidos del portal de Datos abiertos del INPE

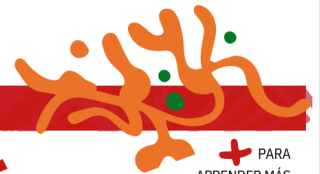
Focos de Calor por País del día 18/09/2024



Mapa de Distribución de focos de calor detectados el día 18/09/2024



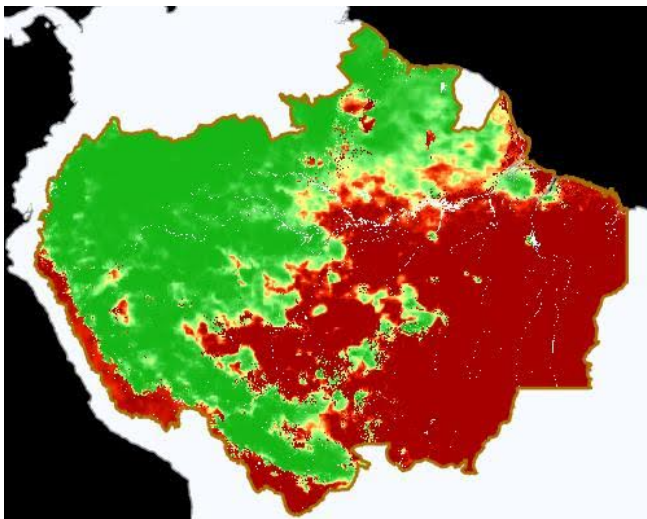
# Pronósticos en la Región



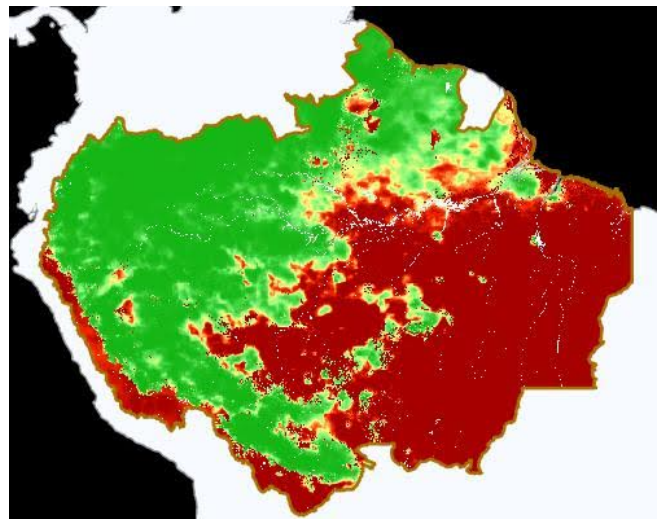
## Riesgo de Incendios

Pronósticos de Riesgo de Fuego con el corte amazónico, los gráficos fueron obtenidos del Portal do Programa Queimadas do INPE

Pronóstico de Riesgo de Fuego del día 17/09/2024



Pronóstico de Riesgo de Fuego para el día 20/09/2024



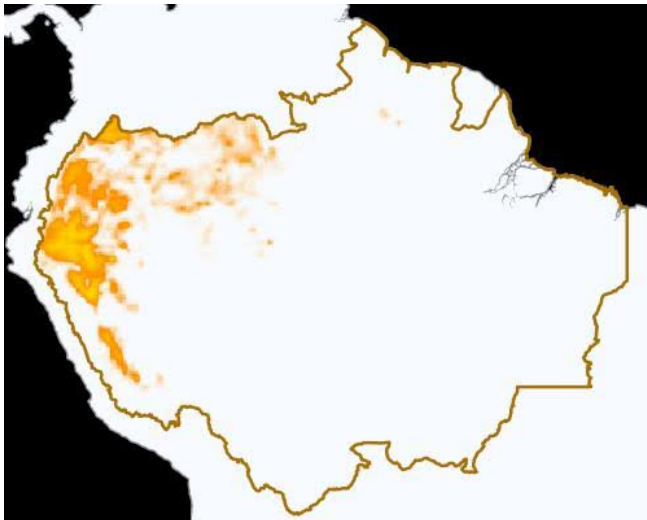
Leyenda



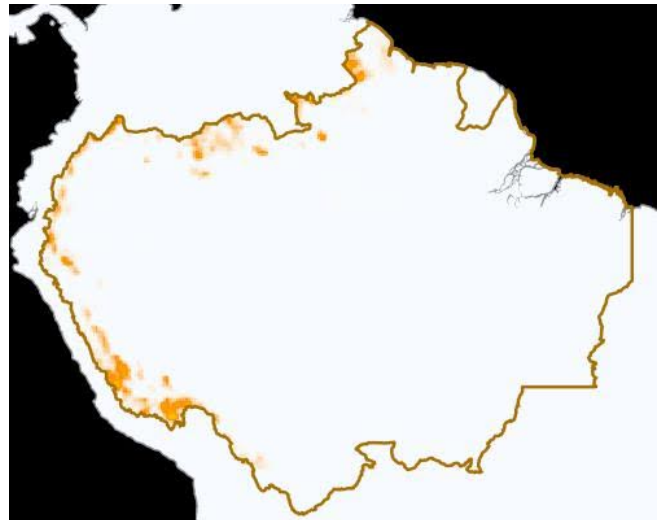
# Precipitación

Pronósticos de Precipitación con el corte amazónico, los gráficos fueron obtenidos del Portal do Programa Queimadas do INPE

Pronósticos de Precipitación del día 17/09/2024



Pronósticos de Precipitación para el día 20/09/2024



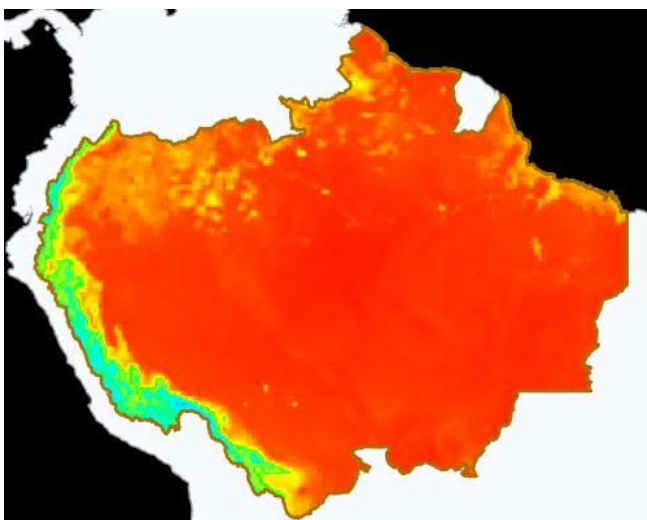
Leyenda



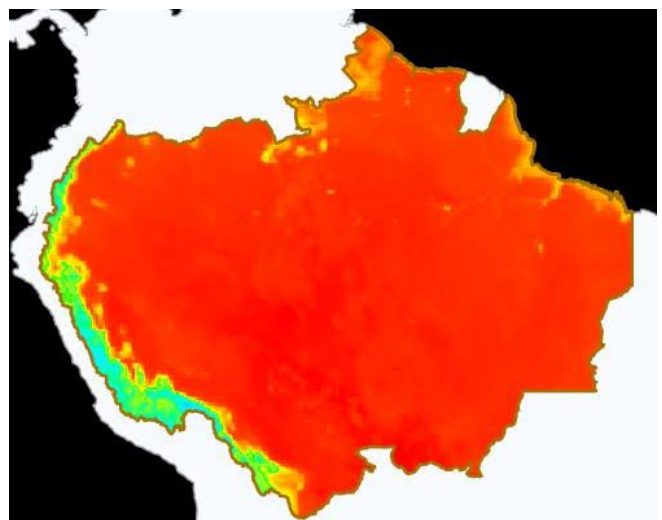
# Temperatura Máxima

Pronósticos de Temperatura máxima con el corte amazónico, los gráficos fueron obtenidos del Portal do Programa Queimadas do INPE

Pronóstico de Temperatura Máxima del día  
17/09/2024



Pronóstico de Temperatura Máxima para el día  
20/09/2024





# Eventos de Incendios Transfronterizos en los PM



Eventos de Incendios-Quemas activos cerca al límite de frontera el día 19/09/2024 (1 km de distancia)

ID del evento	Municipio	País próximo	Distancia aproximada en Km	Área afectada aprox. en hectáreas (miles)	Ver
4593837	Vaca Díez - Bolivia	Brasil	0.12	202.75	Ver
4871630	Vaca Díez - Bolivia	Brasil	0.54	18.56	Ver
4878620	Iténez - Bolivia	Brasil	0.94	17.43	Ver
4862505	Guajará-Mirim - Brasil	Bolivia	0.32	5.21	Ver
4825960	Costa Marques - Brasil	Bolivia	0.28	4.71	Ver
4883154	Guajará-Mirim - Brasil	Bolivia	0.2	3.97	Ver
4892727	Oriximiná - Brasil	Suriname	0.77	1.95	Ver
4880599	Vaca Díez - Bolivia	Brasil	0.26	1.89	Ver
4880254	Vaca Díez - Bolivia	Brasil	0.68	1.51	Ver
4888569	Xapuri - Brasil	Bolivia	0.46	1.46	Ver
4866212	Vaca Díez - Bolivia	Brasil	0.69	1.36	Ver
4888570	Assis Brasil - Brasil	Bolivia	0.46	1.34	Ver
4880596	Vaca Díez - Bolivia	Brasil	0.11	1.29	Ver
4894083	Mariscal Ramón Castilla - Perú	Brasil	0.3	1.24	Ver

Eventos de Incendios-Quemas activos sobre el límite de frontera el día 19/09/2024

ID del evento	Municipio	País frontera	Distancia aproximada en Km	Área afectada aprox. en hectáreas (miles)	Ver
4568388	José Miguel de Velasco - Bolivia	Brasil	Sobre Frontera	20266.62	Ver

4584327	José Miguel de Velasco - Bolivia	Brasil	Sobre Frontera	12987.19	Ver
4652725	Cáceres - Brasil	Bolivia	Sobre Frontera	3742.93	Ver
4604097	Mamoré - Bolivia	Brasil	Sobre Frontera	354.32	Ver
4721033	Vila Bela da Santíssima Trindade -Brasil	Bolivia	Sobre Frontera	269.45	Ver
4683786	Mamoré - Bolivia	Brasil	Sobre Frontera	184.27	Ver
4747934	Costa Marques - Brasil	Brasil	Sobre Frontera	85.39	Ver
4736806	Iténez - Bolivia	Brasil	Sobre Frontera	79.84	Ver
4799761	Vaca Díez - Bolivia	Brasil	Sobre Frontera	8.98	Ver
4831108	Nicolás Suárez - Bolivia	Brasil	Sobre Frontera	8.77	Ver
4836180	Porto Velho - Brasil	Bolivia	Sobre Frontera	7.39	Ver
4892721	Oriximiná - Brasil	Suriname	Sobre Frontera	7.29	Ver
4849717	Pimenteiras do Oeste - Brasil	Bolivia	Sobre Frontera	5.69	Ver
4862467	Nicolás Suárez - Bolivia	Brasil	Sobre Frontera	4.9	Ver
4846106	Nicolás Suárez - Bolivia	Perú	Sobre Frontera	3.65	Ver
4861391	Vaca Díez - Bolivia	Brasil	Sobre Frontera	3.1	Ver
4892725	Oriximiná - Brasil	Suriname	Sobre Frontera	1.62	Ver
4892723	Oriximiná - Brasil	Suriname	Sobre Frontera	1.52	Ver
4879587	Santa Rosa do Purus	Brasil	Sobre Frontera	1.29	Ver
4868837	Nicolás Suárez - Bolivia	Brasil	Sobre Frontera	1.11	Ver



## Clipping de Incendios



Resumen de reportes periodísticos de distintos medios de prensa de los Países Miembros

### BOLIVIA

- Un incendio pone en riesgo a animales de un santuario de fauna silvestre en Bolivia. - Fuente: Agencia EFE ([ver](#))

- Estado Plurinacional de Bolivia: Informe de Situación No.2 - Incendios forestales (Al 19 de septiembre de 2024). -Fuente: United Nations Office for the Coordination of Humanitarian Affairs ([ver](#))
- Las familias afectadas por los incendios forestales desean que sus hijos puedan regresar a clases con normalidad. -Fuente: UNICEF ([ver](#))
- Suspenden vuelos por el humo de los incendios forestales en Santa Cruz. -Fuente: Bolivia.com ([ver](#))

## BRASIL

- Brasil: en lo que va del año se han registrado más de 180 000 incendios forestales. - Fuente: TV Perú Noticias ([ver](#))
- Queimadas poluíram ar de todas as capitais do Brasil, exceto uma; veja dados. -Fuente: UOL Notícias ([ver](#))
- Queimadas nas savanas do Cerrado têm aumento de 221% em agosto. -Fuente: CNN Brasil ([ver](#))
- PF, PRF e Ibama fazem operação contra incêndios criminosos no Amazonas. -Fuente: Veja Grupo Abril ([ver](#))

## PERÚ

- Controlan alrededor del 95 % de incendios forestales en áreas naturales protegidas, según Minam. -Fuente: TV Perú Noticias ([ver](#))
- Sitios arqueológicos de 8 regiones fueron afectados por incendios forestales, informó el Mincul. -Fuente: TV Perú Noticias ([ver](#))
- Incendios Forestales Perú 2024: Nuevo incendio forestal en comunidad Awajún amenaza a ciudadanos. -Fuente: Diario La República ([ver](#))
- Incendios forestales en Perú 2024: Gobierno declara estado de emergencia en Amazonas, Ucayali y San Martín tras la pérdida de 19.000 hectáreas. -Fuente: Diario La República ([ver](#))
- Incendios forestales afectan 5 lugares turísticos y 16 áreas naturales protegidas del Perú. -Fuente: Diario El Comercio ([ver](#))
- Incendios forestales EN VIVO: Se registra nuevo siniestro en San Martín y el Congreso decide interpelar al ministro del Ambiente. -Fuente: infobae ([ver](#))

[VER DASHBOARD DE INCENDIOS DEL ORA](#)

[VER LISTA DE BOLETINES](#)

