



MdE MIF




Memorando de Entendimiento de Cooperación y Asistencia Mutua para el Manejo Integral del Fuego entre los PM de la OTCA



Actualizado al **21/04/2024**, **23:01** hora estándar de Brasilia

- Número de eventos de Incendios-Quemas Activos en la Amazonía: **53**
- Hectáreas (miles) afectadas por eventos de Incendios-Quemas Activos en la Amazonía: **279.83**

Fuente de Datos:

- Centro Gestor e Operacional do Sistema de Proteção da Amazônia (CENSIPAM) 
- Instituto Nacional de Pesquisas Espaciales de Brasil (INPE) 
- Administración Nacional de Aeronáutica y el Espacio (NASA)  , a través de sus satélites:
 - AQUA y TERRA con sus sensores MODIS C6 (1 km por pixel).
 - S-NPP con sus sensores VIIRS (375 metros por pixel).
 - NOAA-20 con sus sensores VIIRS (375 metros por pixel).

Elaboración: ORA / OTCA 2024

¿Qué es un evento de incendio?

Un "evento de incendio" se define como un 'geo-objeto' formado por el agrupamiento de focos de calor, a partir de las detecciones de los satélites en órbita polar. **Fuente** : [Painel do Fogo - FAQ CENSIPAM](#)



De acuerdo a los datos del "Panel del Fuego" facilitados por el CENSIPAM, el día 21 de abril (23:01 p.m. de Brasilia), sobre el territorio de la Amazonía, se han registrado como "activos" a 53 eventos de fuego, que representa una reducción del 43.6% respecto al día anterior. Así mismo el área proyectada o de influencia es de 240 hectáreas. Así mismo, es importante indicar que el registro actual es la cifra más baja en la que va del año.

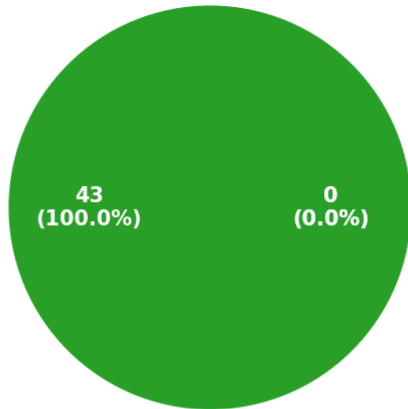
De estos eventos de fuego el 35.8% están ubicados sobre territorio de Brasil, el 32% sobre Bolivia, el 18.8% sobre Guyana, el 9.4% sobre Perú, el 3.7% sobre Colombia. A la vez es importante indicar que no se han registrado eventos de fuego sobre los territorios de Ecuador, Surinam y Venezuela.

Así mismo no se han identificado eventos de fuego activos que se encuentren sobre líneas de frontera ni eventos cerca a la línea de frontera (hasta 1 km de distancia desde los límites territoriales hacia el interior de cada país) .

Además, es pertinente mencionar que al menos el 1.69% de estos eventos están desplegados sobre Áreas Naturales Protegidas (ANP). A la vez, es importante indicar que aproximadamente el 6.36% de eventos de

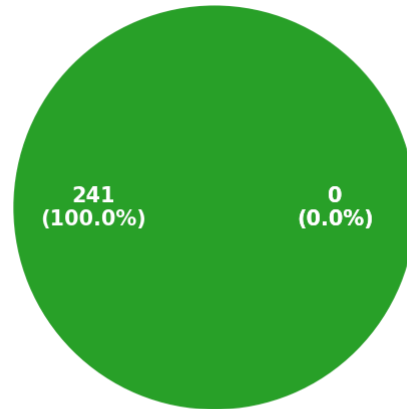
Eventos de Incendios-Quemas activos el día 21/04/2024

Número de eventos



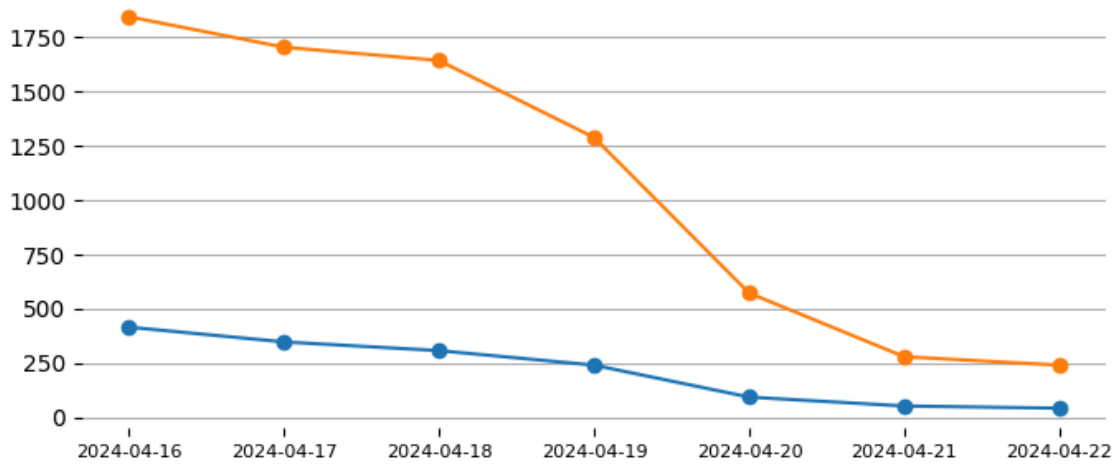
ANP Territorios Indígenas Resto

Número de hectáreas (miles) de área proyectada o de influencia

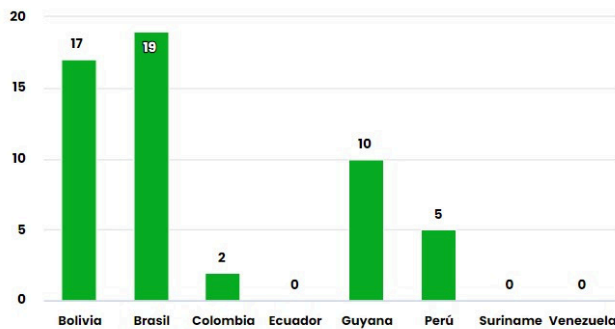


ANP Territorios Indígenas Resto

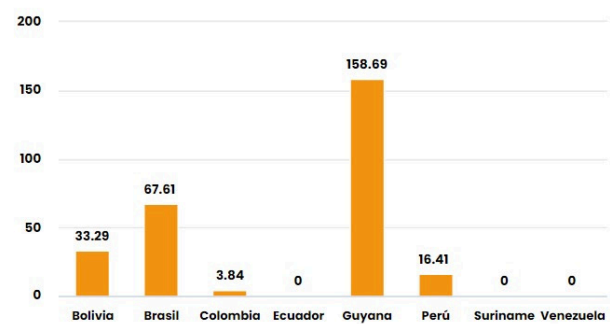
Eventos de Incendios- Quemas activos en la última semana



Total de eventos de Incendios-Quemas por País el día 21/04/24

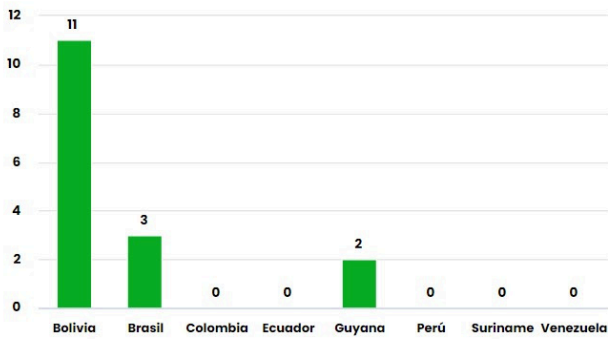


Número de hectáreas (miles) afectadas por País Miembro el día 21/04/24

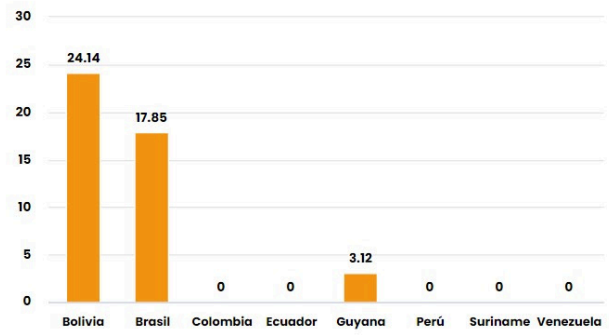


Número de nuevos eventos de Incendios-Quemas activados por País el día 21/04/24

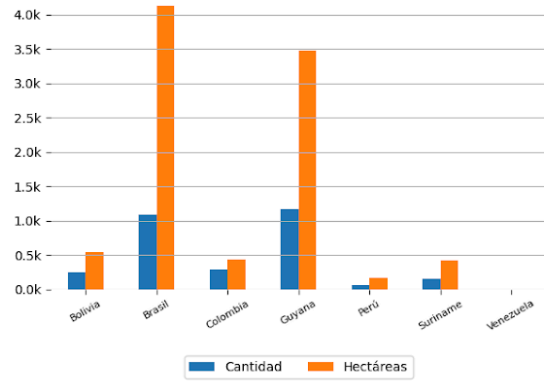
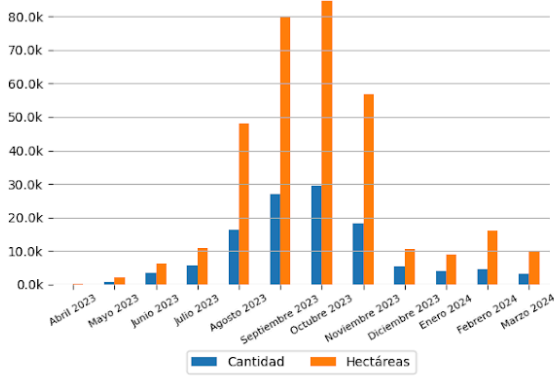
Hectáreas (miles) de área proyectada afectadas por nuevos eventos por País el día 21/04/24



Número de eventos de Incendios-Quemas durante los últimos 12 meses



Número de eventos de Incendios-Quemas en los PM durante el mes de 4-2024



10 ÁREAS NATURALES PROTEGIDAS MÁS AFECTADAS

10 TERRITORIOS INDÍGENAS MÁS AFECTADOS

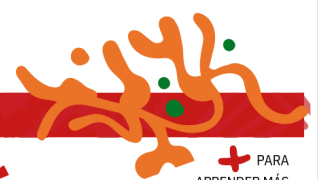
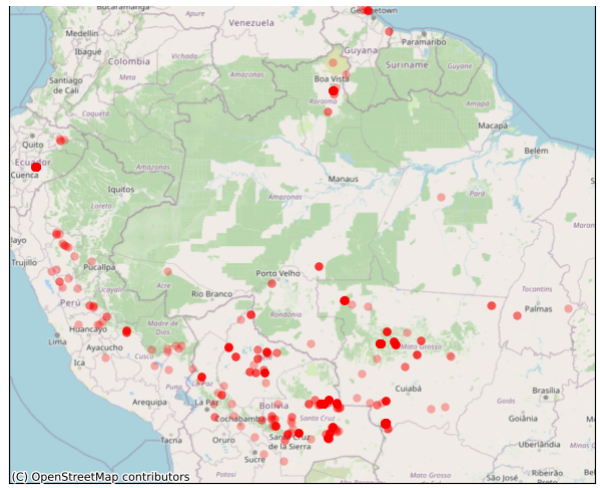
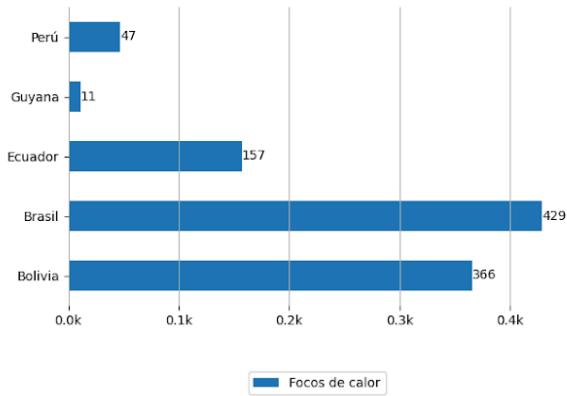


Focos de Calor

El siguiente reporte de Focos de Calor presenta información acerca de la detección satelital de variaciones en la temperatura de la superficie terrestre en el territorio Amazónico, con alta probabilidad de corresponder a Incendios o Quemas. Estos datos son obtenidos del portal de Datos abiertos del INPE

Focos de Calor por País del día 20/04/2024

Mapa de Distribución de focos de calor detectados el día 20/04/2024



Pronósticos en la Región

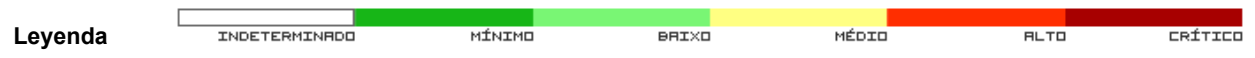
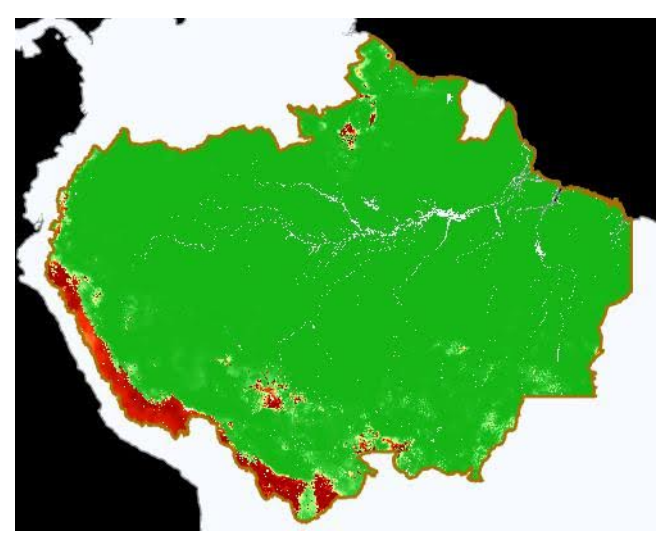
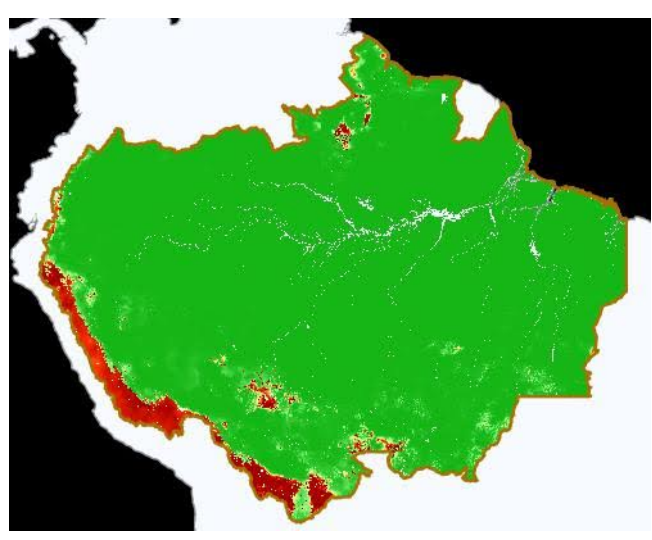


Riesgo de Incendios

Pronósticos de Riesgo de Fuego con el corte amazónico, los gráficos fueron obtenidos del Portal do Programa Queimadas do INPE

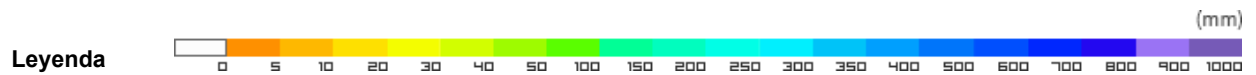
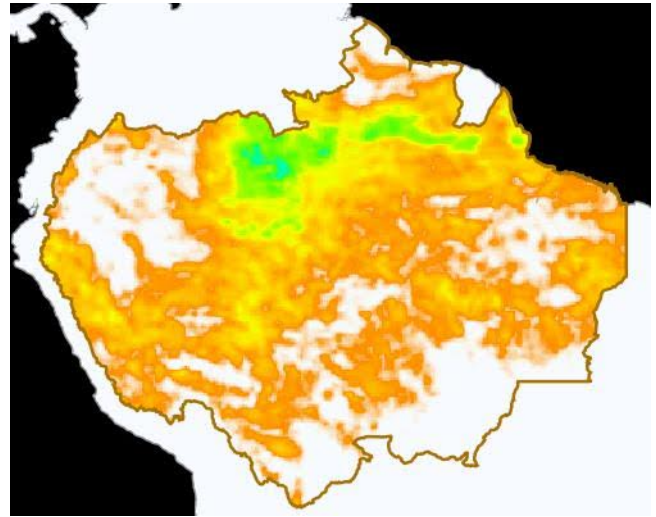
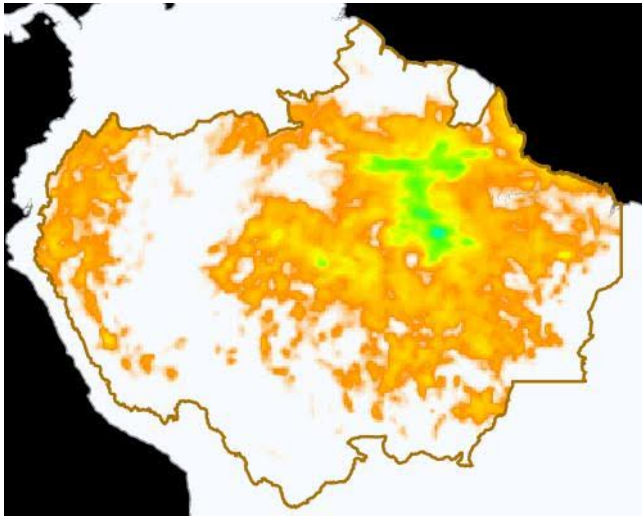
Pronóstico de Riesgo de Fuego del día 21/04/2024

Pronóstico de Riesgo de Fuego para el día 24/04/2024



Precipitación

Pronósticos de Precipitación con el corte amazónico, los gráficos fueron obtenidos del Portal do Programa Queimadas do INPE

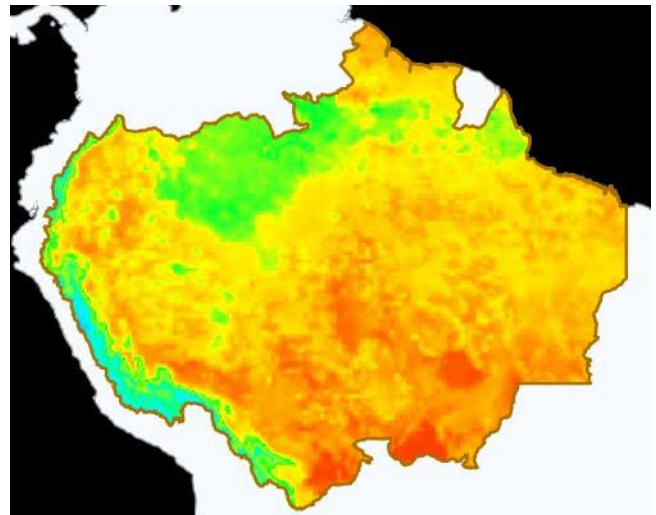
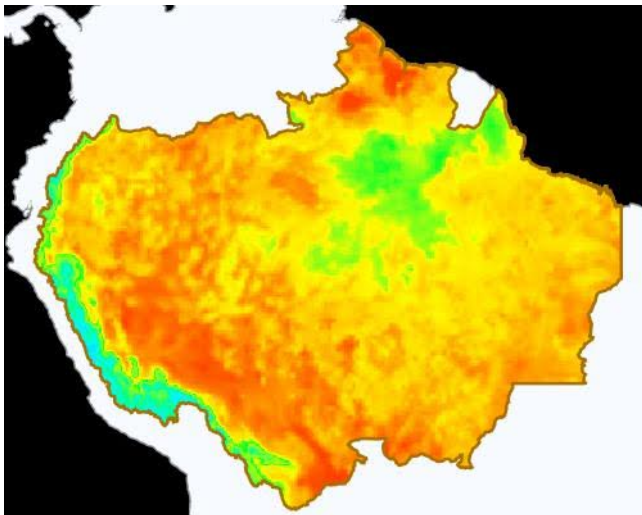


Temperatura Máxima

Pronósticos de Temperatura máxima con el corte amazónico, los gráficos fueron obtenidos del Portal do Programa Queimadas do INPE

Pronóstico de Temperatura Máxima del día 21/04/2024

Pronóstico de Temperatura Máxima para el día 24/04/2024



Eventos de Incendios Transfronterizos en los PM



ID del evento	Municipio	País próximo	Distancia aproximada en Km	Área afectada aprox. en hectáreas (miles)	Ver
---	---	---	---	---	Ver

Eventos de Incendios-Quemas activos sobre el límite de frontera el día 21/04/2024

ID del evento	Municipio	País Frontera	Distancia aproximada en Km	Área afectada aprox. en hectáreas (miles)	Ver
---	---	---	---	---	Ver



Clipping de Incendios



Resumen de reportes periodísticos de distintos medios de prensa de los Países Miembros

BRASIL

- Período prohibitivo de uso do fogo tem prazos diferentes para Amazônia, Cerrado e Pantanal em 2024; veja datas. -Fuente: Globo Notícias ([ver](#))
- MS e MT assinam plano integrado de proteção contra queimadas no Pantanal. -Fuente: Globo Notícias ([ver](#))

COLOMBIA

- Grave incendio forestal en Subachoque, Cundinamarca: el alcalde le echó la culpa a Codensa, y la empresa de energía respondió. - Fuente: infobae ([ver](#))
- Manos criminales en incendio que consume árboles nativos en finca una de Sucre. - Fuente: El Tiempo ([ver](#))

GUYANA

- Wildfires continue burn in the region. - Source: Magnetic Media ([ver](#))
- Guyana Wildfires. - Source: Magnetic Media ([ver](#))

VENEZUELA

- Establecen medidas para proteger espacios naturales de Carabobo. -Fuente:Noticias de Aquí.co ([ver](#))
- Hidromet UCV: Hasta el 15 de abril se documentaron 5057 focos de calor en Venezuela. - Fuente: El Impulso.com ([ver](#))
- Se encienden las alarmas: Lara reporta 194 incendios de vegetación y 60 forestales en cuatro meses. -Fuente: El Impulso.com ([ver](#))

[VER DASHBOARD DE INCENDIOS DEL ORA](#)

