






Actualizado al **22/08/2024** , **23:05** hora estándar de Brasilia

- Número de eventos de Incendios-Quemas Activos en la Amazonía: **4666**
- Hectáreas (miles) afectadas por eventos de Incendios-Quemas Activos en la Amazonía: **61078.53**

#### Fuente de Datos:

- Centro Gestor e Operacional do Sistema de Proteção da Amazônia (CENSIPAM) 
- Instituto Nacional de Pesquisas Espaciais de Brasil (INPE) 
- Administración Nacional de Aeronáutica y el Espacio (NASA)  , a través de sus satélites:
  - AQUA y TERRA con sus sensores MODIS C6 (1 km por pixel).
  - S-NPP con sus sensores VIIRS (375 metros por pixel).
  - NOAA-20 con sus sensores VIIRS (375 metros por pixel).

**Elaboración:** ORA / OTCA 2024

#### ¿Qué es un evento de incendio?

Un "evento de incendio" se define como un 'geo-objeto' formado por el agrupamiento de focos de calor, a partir de las detecciones de los satélites en órbita polar. **Fuente** : [Painel do Fogo - FAQ CENSIPAM](#)



De acuerdo a los datos del "Panel del Fuego" facilitados por el CENSIPAM, el día 22 de agosto (23:01 p.m. de Brasilia), sobre el territorio de la Amazonía, se han registrado como "activos" a 4666 eventos de fuego, que representan un incremento del 12,8% respecto al día anterior. Así mismo el área proyectada o de influencia es de 61 000 000 hectáreas.

De estos eventos de fuego el 70,3% están ubicados sobre territorio de Brasil, el 15,1% sobre Perú, el 14,2% sobre el territorio de Bolivia y el restante 0,4% sobre los territorios de Colombia y Guyana. Así mismo, no se han registrado eventos de fuego sobre los territorios de Ecuador, Guyana y Venezuela.

Así mismo, se ha identificado 13 eventos de fuego activos próximos a línea de frontera (hasta 1 km de distancia desde los límites territoriales hacia el interior de cada país), y 16 eventos activos sobre la línea de frontera, los 29 eventos de incendios tranfronterizos están localizados entre Bolivia, Brasil, Guyana y Perú.

Además, es pertinente mencionar que al menos el 9.2% de estos eventos están desplegados sobre Áreas Naturales Protegidas (ANP). A la vez, es importante indicar que aproximadamente el 12.4% de eventos de



## MdE MIF

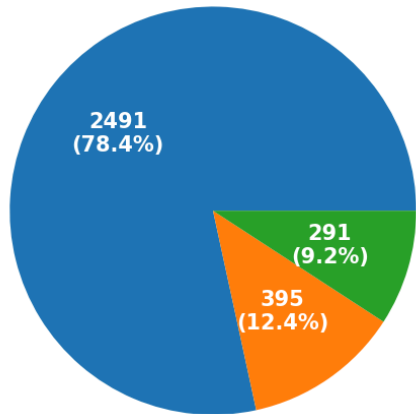
Memorando de Entendimiento de Cooperación y Asistencia Mutua para el Manejo Integral del Fuego entre los PM de la OTCA



incendio se localizan sobre Territorios Indígenas.

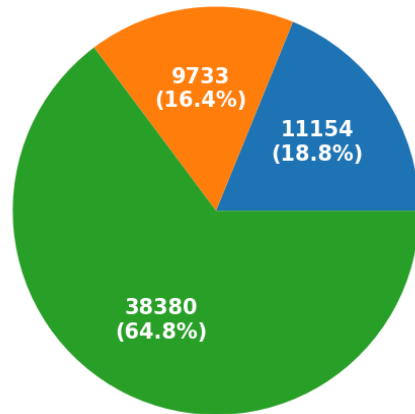
### Eventos de Incendios-Quemas activos el día 22/08/2024

Número de eventos



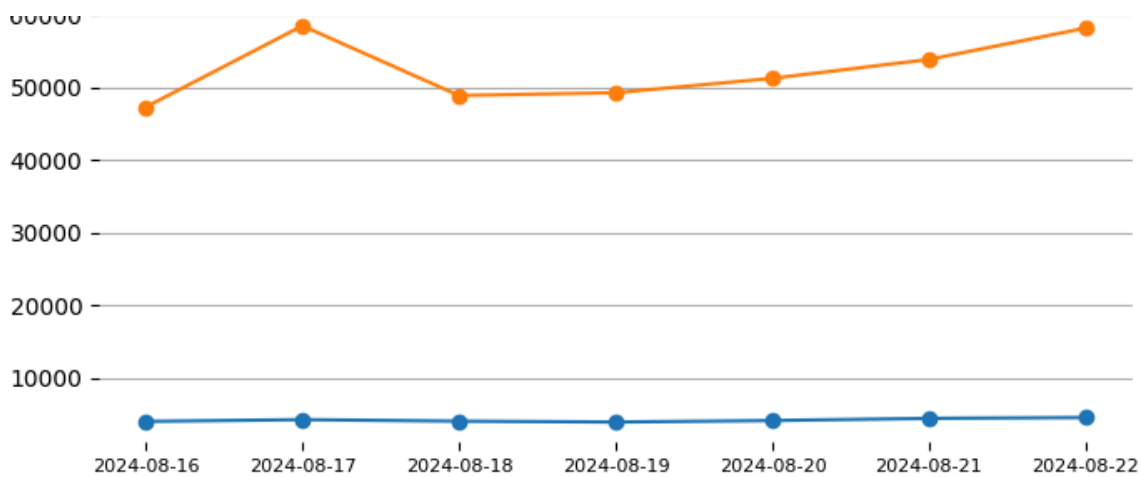
Resto Territorios Indígenas ANP

Número de hectáreas (miles) de área proyectada o de influencia

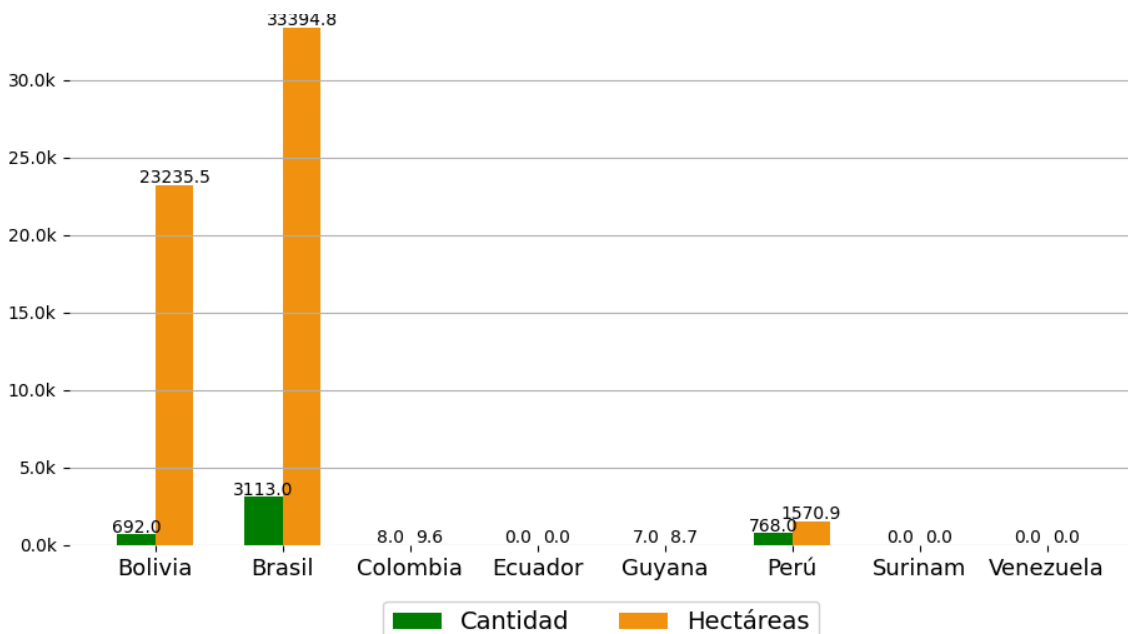


ANP Territorios Indígenas Resto

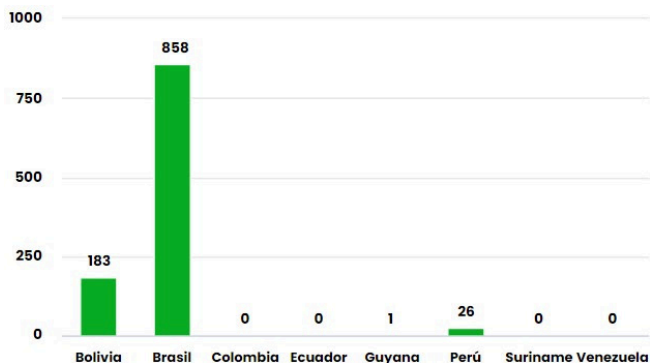
Eventos de Incendios- Quemas activos en la última semana



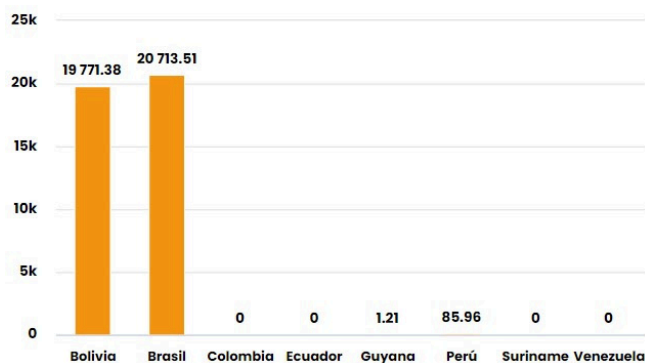
Número de Eventos de incendio-quemada y cantidad de Hectáreas afectadas por País el día: 22/08/2024



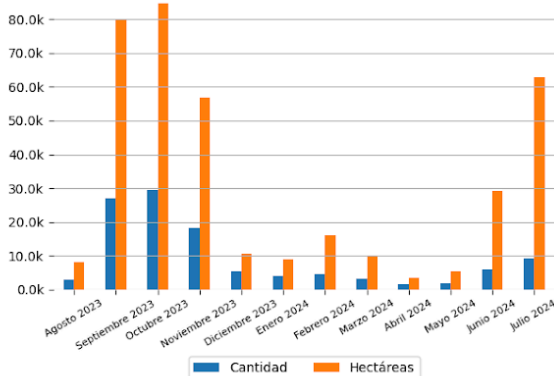
Número de nuevos eventos de Incendios-Quemas activados por País el día 22/08/24



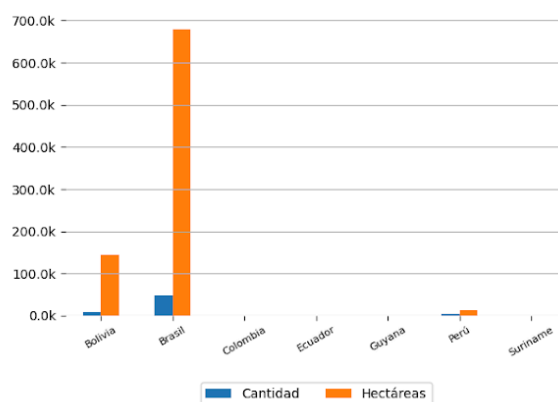
Hectáreas (miles) de área proyectada afectadas por nuevos eventos por País el día 22/08/24



Número de eventos de Incendios-Quemas durante los últimos 12 meses



Número de eventos de Incendios-Quemas en los PM durante el mes de 8-2024



### 10 ÁREAS NATURALES PROTEGIDAS MÁS AFECTADAS

- Parque Estadual Do Guirá - Brasil
- Reserva Extrativista Ituxí, Parque Nacional Mapinguari - Brasil
- Floresta Nacional Do Jamaxim - Brasil
- Área De Proteção Ambiental Das Cabeceiras Do Rio Cuiabá - Brasil
- Reserva Extrativista Rio Preto-Jacundá - Brasil
- Parque Estadual De Guajará-Mirim - Brasil
- Floresta Nacional De Jacundá - Brasil
- Parque Estadual De Guajará-Mirim - Brasil
- Área De Proteção Ambiental Triunfo Do Xingu - Brasil
- Área De Proteção Ambiental Triunfo Do Xingu - Brasil

### 10 TERRITORIOS INDÍGENAS MÁS AFECTADOS

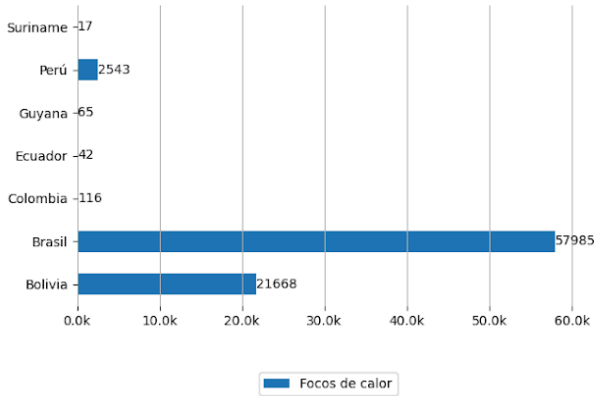
- Baía dos Guató, Perigara - Brasil
- Paresi, Utiariti - Brasil
- Kayapó - Brasil
- Karipuna - Brasil
- Kayapó - Brasil
- Areões - Brasil
- Utiariti - Brasil
- Areões - Brasil
- Kayapó - Brasil
- Uru-Eu-Wau-Wau - Brasil



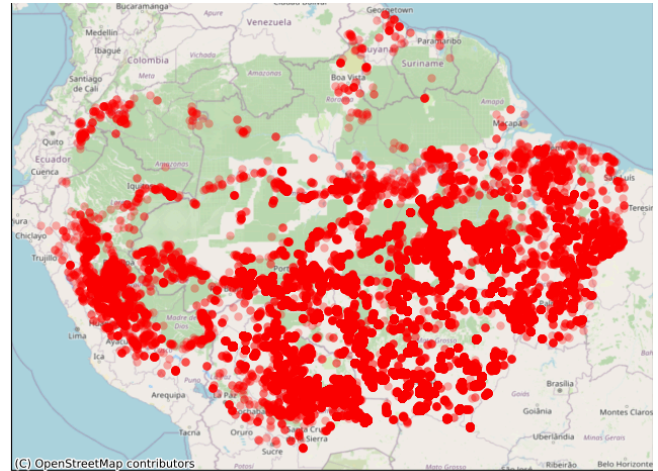
# Focos de Calor

El siguiente reporte de Focos de Calor presenta información acerca de la detección satelital de variaciones en la temperatura de la superficie terrestre en el territorio Amazónico, con alta probabilidad de corresponder a Incendios o Quemadas. Estos datos son obtenidos del portal de Datos abiertos del INPE

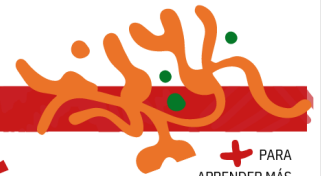
Focos de Calor por País del día 21/08/2024



Mapa de Distribución de focos de calor detectados el día 21/08/2024



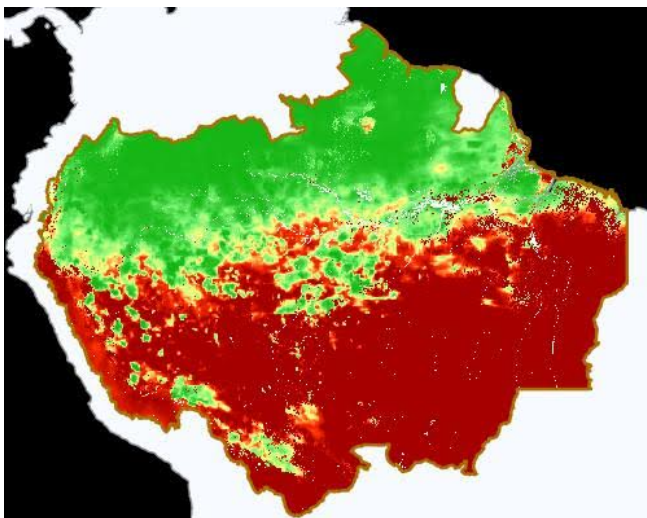
## Pronósticos en la Región



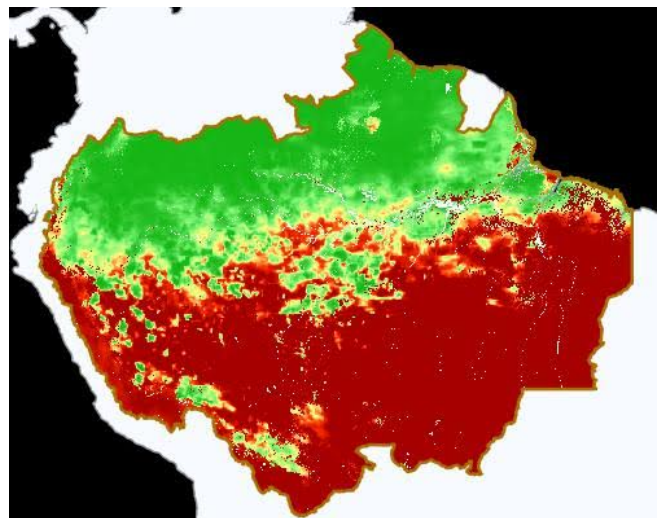
## Riesgo de Incendios

Pronósticos de Riesgo de Fuego con el corte amazónico, los gráficos fueron obtenidos del Portal do Programa Queimadas do INPE

Pronóstico de Riesgo de Fuego del día 19/08/2024



Pronóstico de Riesgo de Fuego para el día 22/08/2024



Leyenda

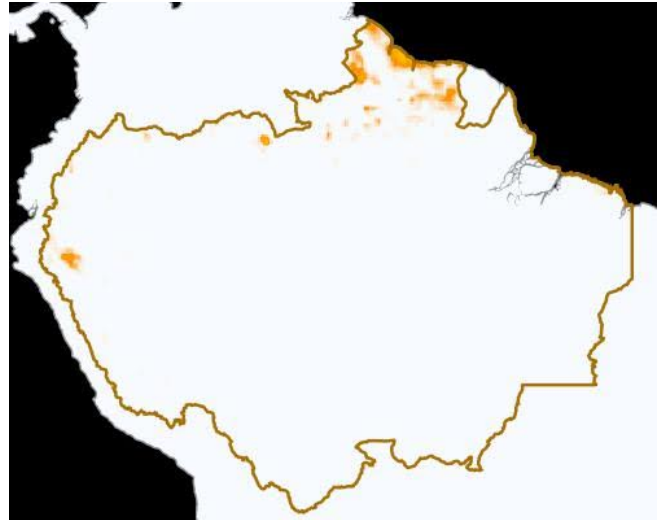
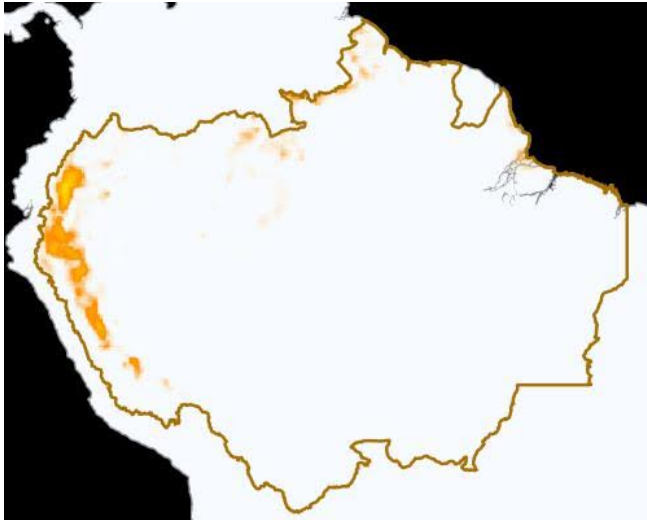


# Precipitación

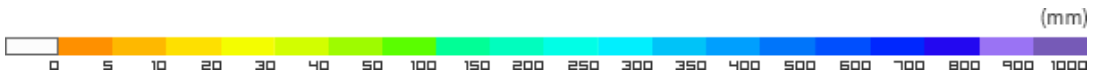
Pronósticos de Precipitación con el corte amazónico, los gráficos fueron obtenidos del Portal do Programa Queimadas do INPE

Pronósticos de Precipitación del día 19/08/2024

Pronósticos de Precipitación para el día 22/08/2024



Leyenda

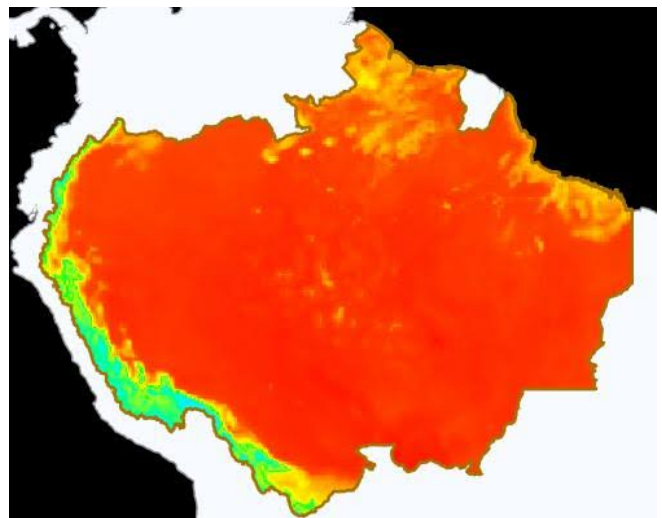
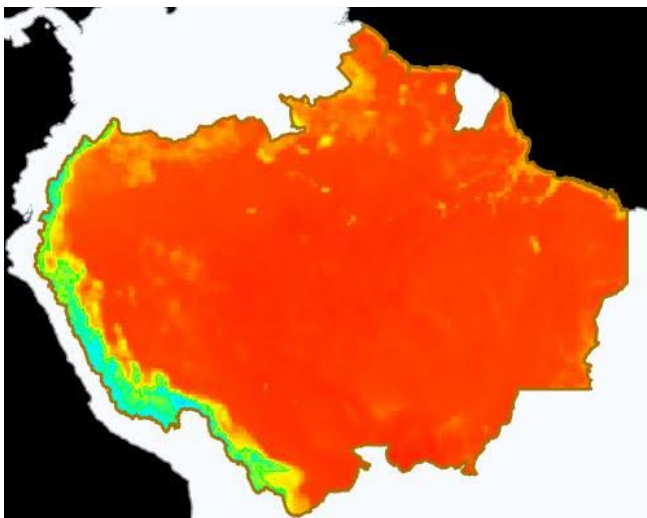


# Temperatura Máxima

Pronósticos de Temperatura máxima con el corte amazónico, los gráficos fueron obtenidos del Portal do Programa Queimadas do INPE

Pronóstico de Temperatura Máxima del día 19/08/2024

Pronóstico de Temperatura Máxima para el día 22/08/2024





# Eventos de Incendios Transfronterizos en los PM



Eventos de Incendios-Quemas activos cerca al límite de frontera el día 22/08/2024 (1 km de distancia)

ID del evento	Municipio	País próximo	Distancia aproximada en Km	Área afectada aprox. en hectáreas (miles)	Ver
4693603	Federico Román - Bolivia	Brasil	0.99	6.79	Ver
4703901	Mamoré - Bolivia	Brasil	0.37	1.99	Ver
4726368	Nicolás Suárez - Bolivia	Brasil	0.04	1.71	Ver
4710751	Marechal Thaumaturgo - Brasil	Bolivia	0.06	1.18	Ver
4726374	Vaca Díez - Bolivia	Brasil	0.59	2.61	Ver
4721648	Vaca Díez - Bolivia	Brasil	0.27	2.06	Ver
4730871	Normandia - Brasil	Guyana	0.14	2.59	Ver
4739290	Cáceres - Brasil	Bolivia	0.36	1.23	Ver
4736310	Cáceres - Brasil	Bolivia	0.5	2.66	Ver
4733970	Guajará-Mirim - Brasil	Bolivia	0.17	1.43	Ver
4739611	Guajará-Mirim - Brasil	Bolivia	0.44	1.64	Ver
4741800	Vaca Díez - Bolivia	Brasil	0.43	1.02	Ver
4742359	Tahuamanu - Perú	Bolivia	0.17	1.96	Ver

Eventos de Incendios-Quemas activos sobre el límite de frontera el día 22/08/2024

ID del evento	Municipio	País frontera	Distancia aproximada en Km	Área afectada aprox. en hectáreas (miles)	Ver
4560448	Cáceres - Brasil	Bolivia	Sobre Frontera	451.45	Ver
4604097	Mamoré - Bolivia	Brasil	Sobre Frontera	95.3	Ver

4593837	Vaca Díez - Bolivia	Brasil	Sobre Frontera	42.46	Ver
4632175	José Miguel de Velasco - Bolivia	Brasil	Sobre Frontera	59.52	Ver
4568388	José Miguel de Velasco - Bolivia	Brasil	Sobre Frontera	11993.83	Ver
4668637	José Miguel de Velasco - Bolivia	Brasil	Sobre Frontera	300.76	Ver
4664695	José Miguel de Velasco - Bolivia	Brasil	Sobre Frontera	12.3	Ver
4669879	Cáceres - Brasil	Bolivia	Sobre Frontera	2.81	Ver
4710696	Cáceres - Brasil	Bolivia	Sobre Frontera	9.61	Ver
4720314	Tahuamanu - Perú	Bolivia	Sobre Frontera	2.28	Ver
4703898	Guajará-Mirim - Brasil	Bolivia	Sobre Frontera	7.44	Ver
4714216	Cáceres - Brasil	Bolivia	Sobre Frontera	1.37	Ver
4721644	Nicolás Suárez - Bolivia	Brasil	Sobre Frontera	1.61	Ver
4652725	Cáceres - Brasil	Bolivia	Sobre Frontera	1249.11	Ver
4733710	Porto Velho - Brasil	Bolivia	Sobre Frontera	3.29	Ver
4709347	Porto Velho - Brasil	Bolivia	Sobre Frontera	2.27	Ver



# Clipping de Incendios



Resumen de reportes periodísticos de distintos medios de prensa de los Países Miembros

## BOLIVIA

- Incendios devastan casi 2 millones de hectáreas y afectan 6 áreas protegidas de Bolivia. - Fuente: [swissinfo.ch](#) (ver)
- Aprehenden a cinco personas acusadas por incendios forestales en San Ignacio de Velasco. -Fuente: Periódico Digital ERBOL (ver)
- Dos millones de hectáreas quemadas en dos meses: los incendios en Bolivia están fuera de control y llegaron a áreas protegidas. -Fuente: infobae (ver)
- Humaredas por incendios forestales afectan a cinco estaciones aeroportuarias en Santa Cruz. -Fuente: Agencia Boliviana de Información (ver)

## BRASIL

- Incendios en la Amazonía: el sur de Brasil respira una nube de humo. -Fuente: Noticias Yahoo Noticias (ver)
- Em 20 dias, Amazonas já supera número de queimadas de agosto do ano passado, aponta Inpe. -Fuente: Globo Notícias (ver)

- Corredor de fumaça intoxicante paira sobre Brasil e é visto do espaço. -Fuente: Notícias UOL Brasil ([ver](#))
- El humo de los incendios en la Amazonía llega a los países vecinos. -Fuente: Agencia Brasil ([ver](#))
- Fogo na Amazônia bate recorde: por que incêndios estão mais espalhados?. -Fuente: Estadão Notícias ([ver](#))

## PERÚ

- Minam publica proyecto de lineamientos para el sector Ambiental ante emergencias por incendios forestales. -Fuente: Nota de prensa MINAM ([ver](#))
- Tragedia ambiental: 2 mil 500 incendios forestales han ocurrido en el Perú en lo que va del año. -Fuente: infobae ([ver](#))
- Andahuaylas: Se registra incendio forestal que daña cable de alta tensión y causa evacuaciones en la zona. -Fuente: Diario Correo ([ver](#))
- Autoridades atienden incendios forestales en las regiones de Apurímac, Cajamarca y Cusco. -Fuente: Módulo de Prensa-COEN ([ver](#))

[VER DASHBOARD DE INCENDIOS DEL ORA](#)

[VER LISTA DE BOLETINES](#)

