






Actualizado al **23/01/2024**, **23:01** hora estándar de Brasilia

- Número de eventos de Incendios-Quemas Activos en la Amazonía: **627**
- Hectáreas (miles) afectadas por eventos de Incendios-Quemas Activos en la Amazonía: **1322.81**

Fuente de Datos:

- Centro Gestor e Operacional do Sistema de Proteção da Amazônia (CENSIPAM) 
- Instituto Nacional de Pesquisas Espaciales de Brasil (INPE) 
- Administración Nacional de Aeronáutica y el Espacio (NASA) , a través de sus satélites:
 - AQUA y TERRA con sus sensores MODIS C6 (1 km por pixel).
 - S-NPP con sus sensores VIIRS (375 metros por pixel).
 - NOAA-20 con sus sensores VIIRS (375 metros por pixel).

Elaboración: ORA / OTCA 2024

MdE MIF

Memorando de Entendimiento de Cooperación y Asistencia Mutua para el Manejo Integral del Fuego entre los PM de la OTCA



¿Qué es un evento de incendio?

Un "evento de incendio" se define como un 'geo-objeto' formado por el agrupamiento de focos de calor, a partir de las detecciones de los satélites en órbita polar. **Fuente** : [Painel do Fogo - FAQ CENSIPAM](#)



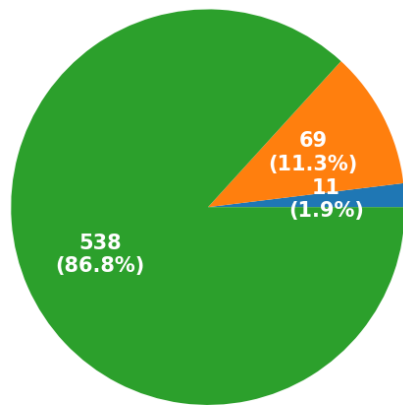
De acuerdo a los datos del "Panel del Fuego" facilitados por CENSIPAM, el día 23 de enero (23:01 p.m. de Brasilia), sobre el territorio de la Amazonía, se han registrado como "activos" a 627 eventos de fuego, que representa un incremento del 5.4% respecto al día anterior. Con un área proyectada o de influencia superior a 1 400 000 hectáreas.

De estos eventos de fuego el 60.2% están ubicados sobre territorio de Brasil, 18.9% sobre Bolivia, el 14.6% sobre Colombia y el pequeño porcentaje restante sobre Guyana, Perú y Surinam. Así mismo sobre Ecuador y Venezuela no se ha registrado ningún evento de fuego.

Así mismo, se han identificado 07 eventos de fuego, de los cuales 03 eventos activos se encuentran próximos a líneas de frontera (hasta 1 km de distancia desde los límites territoriales hacia el interior de cada país) y 04 eventos activos se encuentra sobre la línea de frontera entre los países de Bolivia - Brasil y Brasil - Guyana.

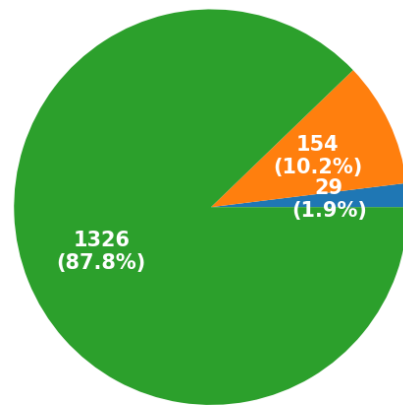
Además, es pertinente mencionar que al menos el 2.95% de estos eventos están desplegados sobre Áreas Naturales Protegidas (ANP). A la vez, es importante indicar que aproximadamente el 9.54% de eventos de incendio se localizan sobre Territorios Indígenas.

Número de eventos



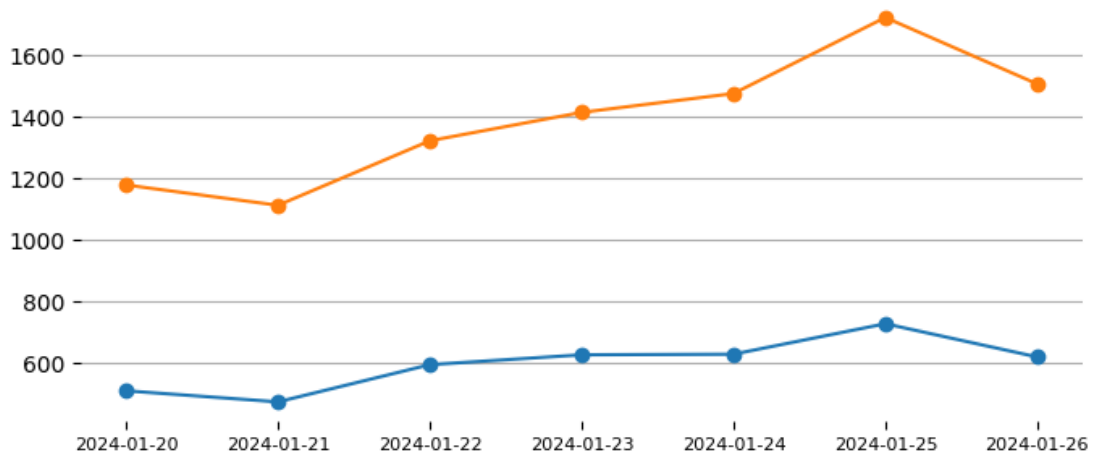
■ ANP ■ Territorios Indígenas ■ Resto

Número de hectáreas (miles) de área proyectada o de influencia

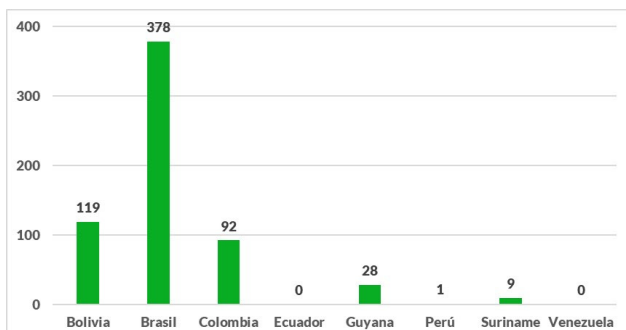


■ ANP ■ Territorios Indígenas ■ Resto

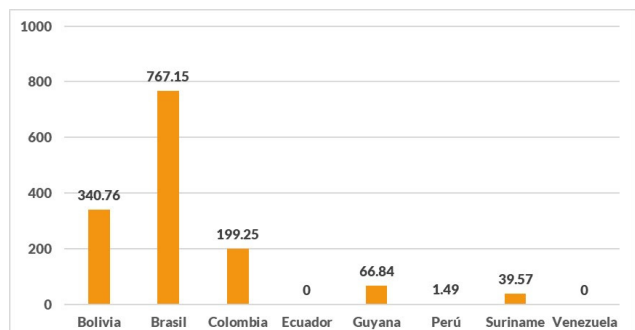
Eventos de Incendios- Quemas activos en la última semana



Total de eventos de Incendios-Quemas por País el día 23/01/24

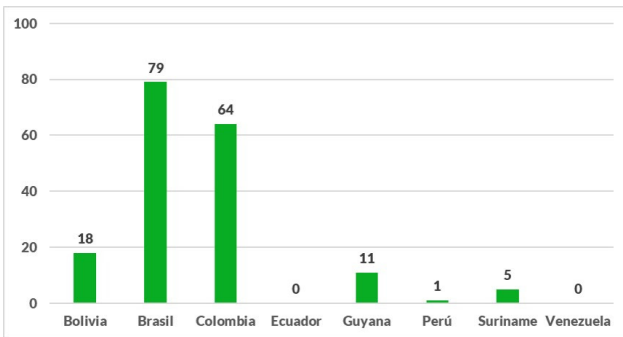


Número de hectáreas (miles) afectadas por País Miembro el día 23/01/24

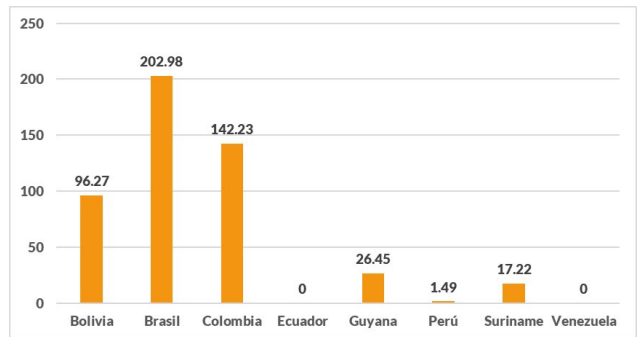


Número de nuevos eventos de Incendios-Quemas activados por País el día 23/01/24

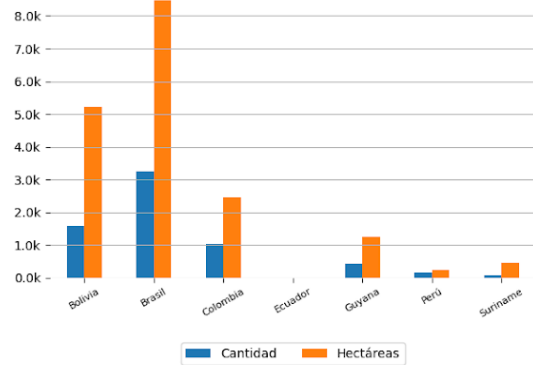
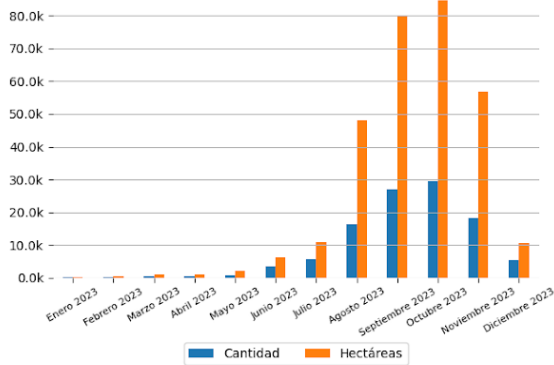
Hectáreas (miles) de área proyectada afectadas por nuevos eventos por País el día 23/01/24



Número de eventos de Incendios-Quemas durante los últimos 12 meses



Número de eventos de Incendios-Quemas en los PM durante el mes de 1-2024



10 ÁREAS NATURALES PROTEGIDAS MÁS AFECTADAS

- Floresta Nacional Do Amazonas - Brasil
- Área De Proteção Ambiental Triunfo Do Xingu - Brasil
- Área De Proteção Ambiental Paytuna - Brasil

10 TERRITORIOS INDÍGENAS MÁS AFECTADOS

- Raposa Serra do Sol - Brasil
- Raposa Serra do Sol - Brasil
- São Marcos - RR - Brasil
- Raposa Serra do Sol - Brasil
- Yanomami - Brasil
- Raposa Serra do Sol - Brasil
- Raimundão - Brasil
- Raposa Serra do Sol, São Marcos - RR - Brasil
- Raposa Serra do Sol - Brasil
- Raposa Serra do Sol - Brasil

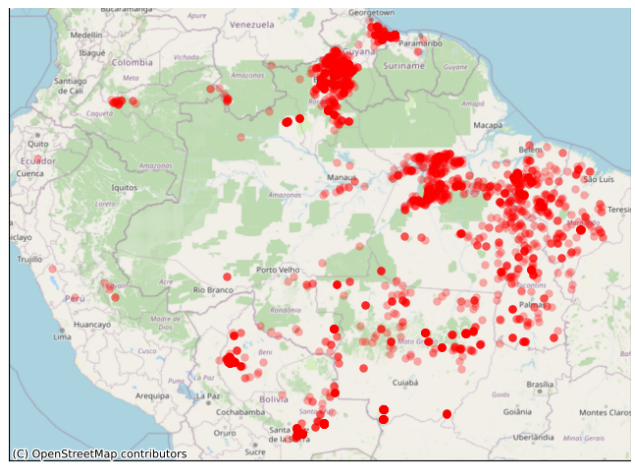
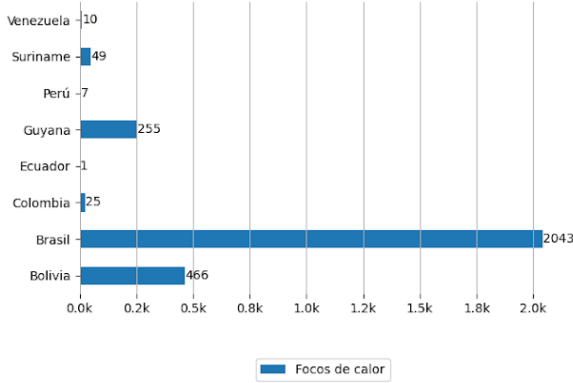


Focos de Calor

El siguiente reporte de Focos de Calor presenta información acerca de la detección satelital de variaciones en la temperatura de la superficie terrestre en el territorio Amazónico, con alta probabilidad de corresponder a Incendios o Quemas. Estos datos son obtenidos del portal de Datos abiertos del INPE

Focos de Calor por País del día 22/01/2024

Mapa de Distribución de focos de calor detectados el día 22/01/2024



Pronósticos en la Región

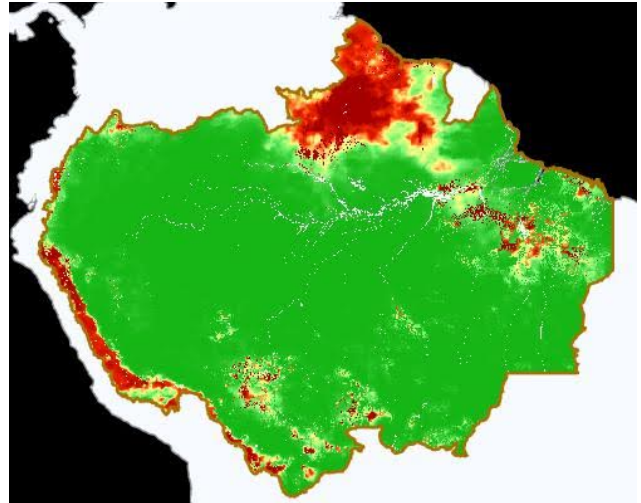
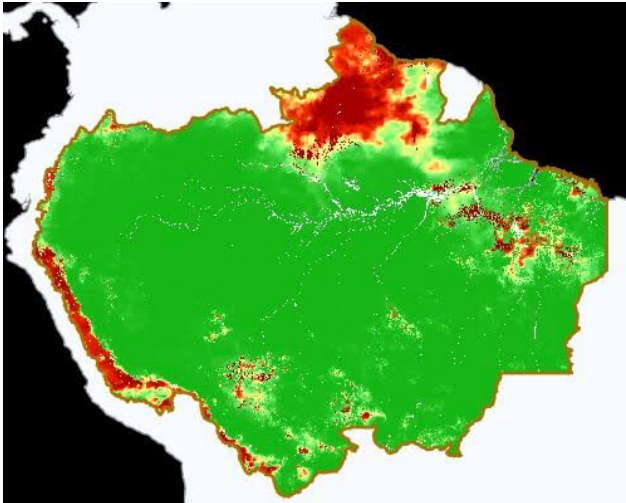


Riesgo de Incendios

Pronósticos de Riesgo de Fuego con el corte amazónico, los gráficos fueron obtenidos del Portal do Programa Queimadas do INPE

Pronóstico de Riesgo de Fuego del día 23/01/2024

Pronóstico de Riesgo de Fuego para el día 26/01/2024

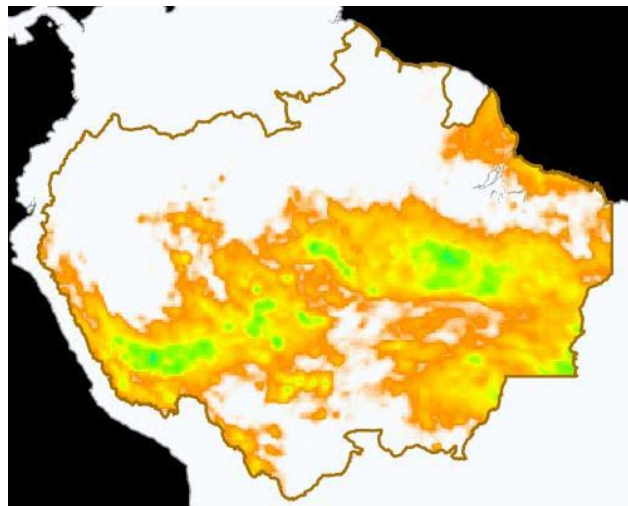
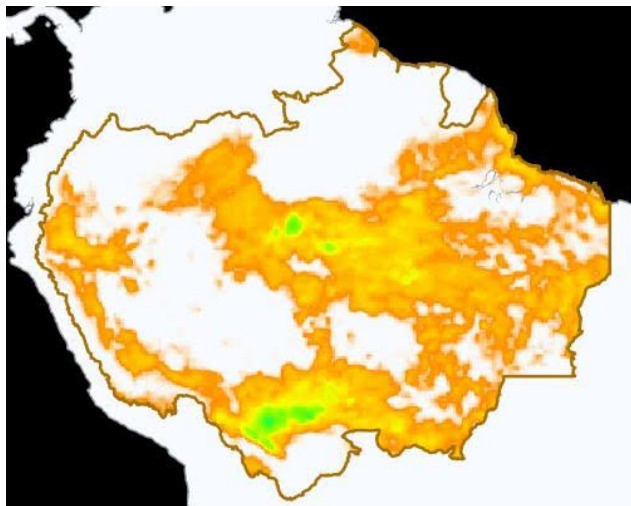


Leyenda



Precipitación

Pronósticos de Precipitación con el corte amazónico, los gráficos fueron obtenidos del Portal do Programa Queimadas do INPE

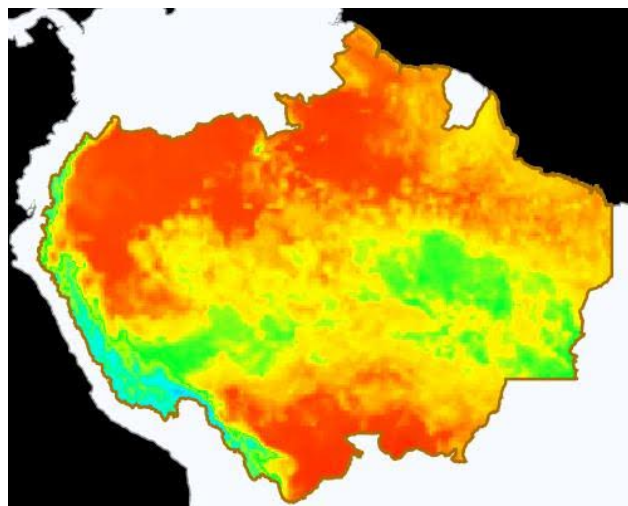
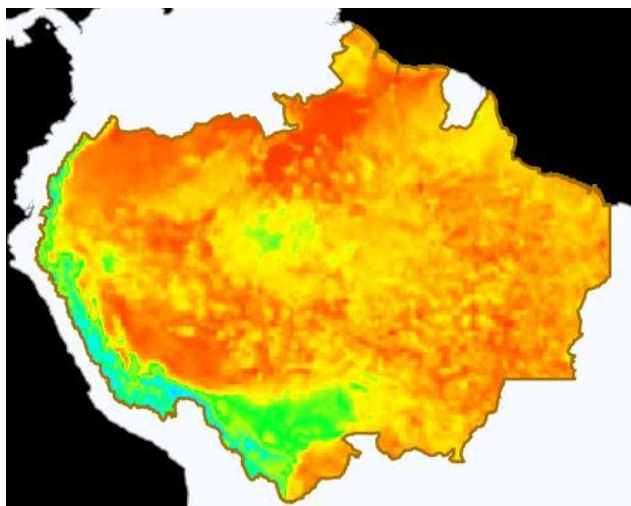


➤ Temperatura Máxima

Pronósticos de Temperatura máxima con el corte amazónico, los gráficos fueron obtenidos del Portal do Programa Queimadas do INPE

Pronóstico de Temperatura Máxima del día
23/01/2024

Pronóstico de Temperatura Máxima para el día
26/01/2024



Eventos de Incendios Transfronterizos en los PM



ID del evento	Municipio	País próximo	Distancia aproximada en Km	Área afectada aprox. en hectáreas (miles)	Ver
4212188	Comodoro - Brasil	Bolivia	0.085	3.17	Ver
4224955	Upper Takutu Upper Essequibo - Guyana	Brasil	0.31	1.77	Ver
4226551	Mahaica Berbice - Guyana	Suriname	0.45	2.67	Ver

Eventos de Incendios-Quemas activos sobre el límite de frontera el día 22/01/2024

ID del evento	Municipio	País frontera	Distancia aproximada en Km	Área afectada aprox. en hectáreas (miles)	Ver
4212979	San Ignacio de Velasco - Bolivia	Brasil	Sobre Frontera	1.17	Ver
4227101	Bonfim - Brasil	Guyana	Sobre Frontera	2.6	Ver
4227209	Upper Demerara Berbice - Guyana	Brasil	Sobre Frontera	1.13	Ver
4219454	Normandía - Brasil	Guyana	Sobre Frontera	2.46	Ver



Clipping de Incendios



Resumen de reportes periodísticos de distintos medios de prensa de los Países Miembros

BRASIL

- Incêndio no Cocó: cerca de 300 mil litros de água foram utilizados para combater fogo. - Fuente: O POVO Notícias ([ver](#))
- Los incendios forestales en Brasil durante 2023 destruyeron un área del tamaño de Uruguay. - Fuente: Canal26 Noticias ([ver](#))

COLOMBIA

- Los incendios forestales en Colombia no cesan: en Antioquia se han atendido 114 emergencias. - Fuente: infobae ([ver](#))
- 583 municipios de Colombia en alerta roja de incendios por el fenómeno de El Niño. - Fuente: Ministerio de Ambiente y Desarrollo Sostenible Noticias ([ver](#))
- Cuatro heridos a causa de incendios forestales en zonas protegidas de Bogotá y este de Colombia. - Fuente: The San Diego Union-Tribune ([ver](#))

[VER DASHBOARD DE INCENDIOS DEL ORA](#)

