

BOLETIN DIARIO DEL OBSERVATORIO REGIONAL AMAZÓNICO 24/01/2024

boletim.ora@otca.org <boletim.ora@otca.org>




26 de enero de 2024, 11:02 a.m.



Actualizado al **24/01/2024**, **23:01** hora estándar de Brasilia

- Número de eventos de Incendios-Quemas Activos en la Amazonía: **629**
- Hectáreas (miles) afectadas por eventos de Incendios-Quemas Activos en la Amazonía: **1476.39**

Fuente de Datos:

- Centro Gestor e Operacional do Sistema de Proteção da Amazônia (CENSIPAM) 
- Instituto Nacional de Pesquisas Espaciais de Brasil (INPE) 
- Administración Nacional de Aeronáutica y el Espacio (NASA)  , a través de sus satélites:
 - AQUA y TERRA con sus sensores MODIS C6 (1 km por pixel).
 - S-NPP con sus sensores VIIRS (375 metros por pixel).
 - NOAA-20 con sus sensores VIIRS (375 metros por pixel).

Elaboración: ORA / OTCA 2024

MdE MIF

Memorando de Entedimiento de Cooperación y Asistencia Mutua para el Manejo Integral del Fuego entre los PM de la OTCA



¿Qué es un evento de incendio?

Un "evento de incendio" se define como un 'geo-objeto' formado por el agrupamiento de focos de calor, a partir de las detecciones de los satélites en órbita polar. **Fuente** : [Painel do Fogo - FAQ CENSIPAM](#)



De acuerdo a los datos del "Panel del Fuego" facilitados por CENSIPAM, el día 24 de enero (23:01 p.m. de Brasilia), sobre el territorio de la Amazonía, se han registrado como "activos" a 629 eventos de fuego, que representa un incremento del 0.3% respecto al día anterior. Con un área proyectada o de influencia superior a 1 400 000 hectáreas.

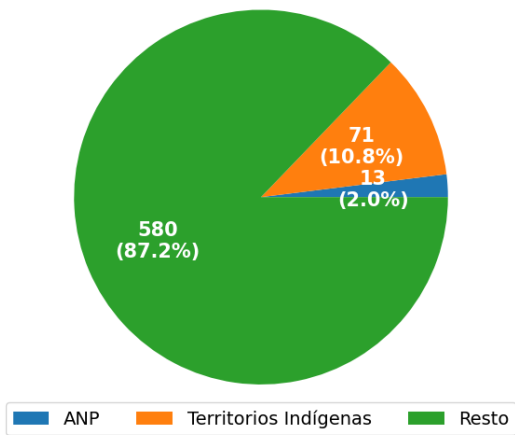
De estos eventos de fuego el 55% están ubicados sobre territorio de Brasil, 21.3% sobre Colombia, el 15.4% sobre Bolivia y el pequeño porcentaje restante sobre Guyana, Perú y Surinam. Así mismo sobre Ecuador y Venezuela no se ha registrado ningún evento de fuego.

Así mismo, se han identificado 11 eventos de fuego, de los cuales 06 eventos activos se encuentran próximos a líneas de frontera (hasta 1 km de distancia desde los límites territoriales hacia el interior de cada país) y 05 eventos activos se encuentra sobre la línea de frontera entre los países de Bolivia - Brasil, Brasil - Guyana y Guyana - Suriname.

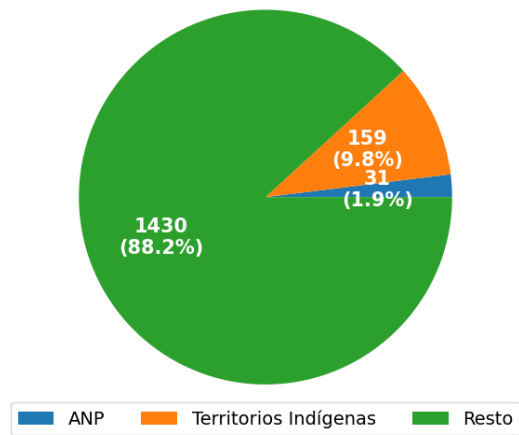
Además, es pertinente mencionar que al menos el 1.95% de estos eventos están desplegados sobre Áreas Naturales Protegidas (ANP). A la vez, es importante indicar que aproximadamente el 9.94% de eventos de incendio se localizan sobre Territorios Indígenas.

Eventos de Incendios-Quemas activos el día 24/01/2024

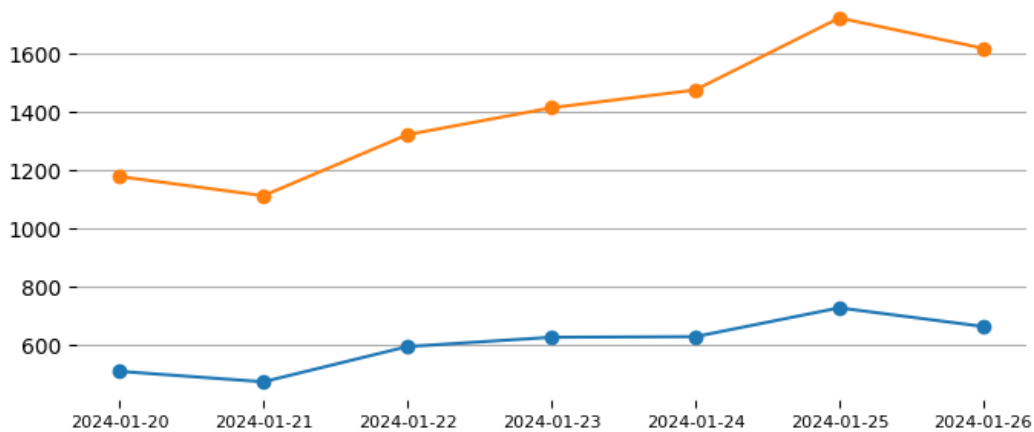
Número de eventos



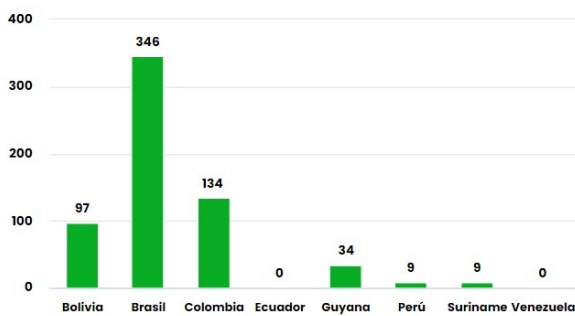
Número de hectáreas (miles) de área proyectada o de influencia



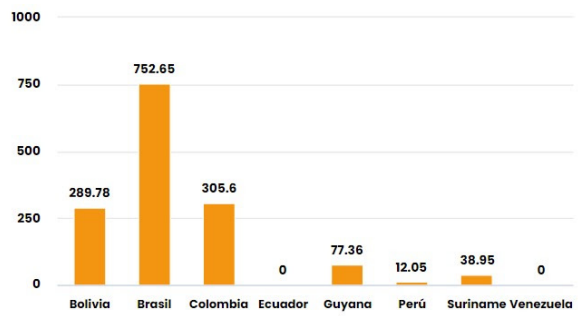
Eventos de Incendios- Quemias activos en la última semana



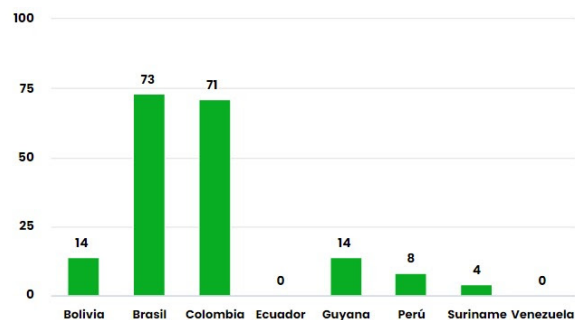
Total de eventos de Incendios-Quemas por País el día 24/01/24



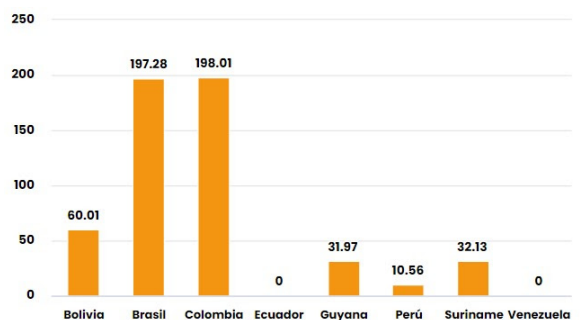
Número de hectáreas (miles) afectadas por País Miembro el día 24/01/24



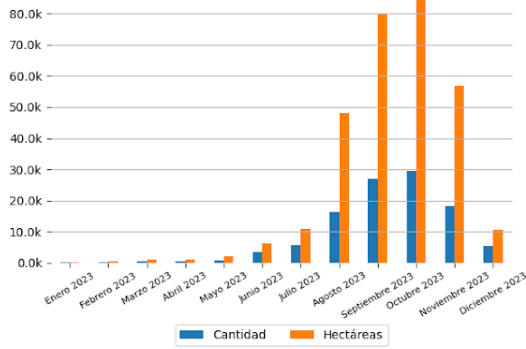
Número de nuevos eventos de Incendios-Quemas activados por País el día 24/01/24



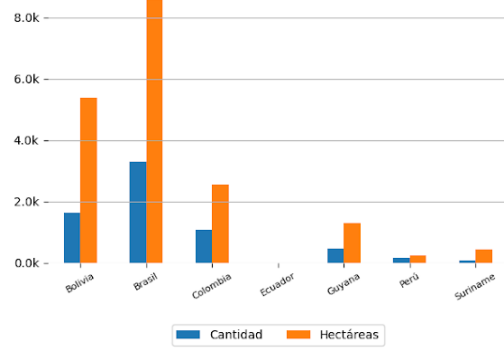
Hectáreas (miles) de área proyectada afectadas por nuevos eventos por País el día 24/01/24



Número de eventos de Incendios-Quemas durante los últimos 12 meses



Número de eventos de Incendios-Quemas en los PM durante el mes de 1-2024



10 ÁREAS NATURALES PROTEGIDAS MÁS AFECTADAS

- Floresta Nacional Do Amazonas - Brasil
- Área De Proteção Ambiental De Presidente Figueiredo - Caverna Do Moroaga - Brasil
- Estação Ecológica De Niquiá - Brasil

10 TERRITORIOS INDÍGENAS MÁS AFECTADOS

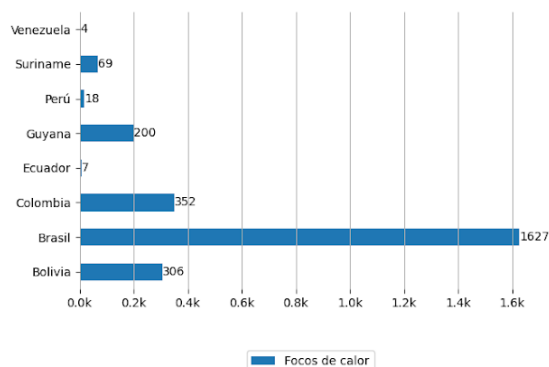
- Raposa Serra do Sol - Brasil
- Raposa Serra do Sol - Brasil
- Raposa Serra do Sol - Brasil
- Raposa Serra do Sol - Brasil
- Yanomami - Brasil
- Raposa Serra do Sol - Brasil
- Raposa Serra do Sol - Brasil
- Raposa Serra do Sol - Brasil
- Raposa Serra do Sol - Brasil
- São Marcos - RR - Brasil



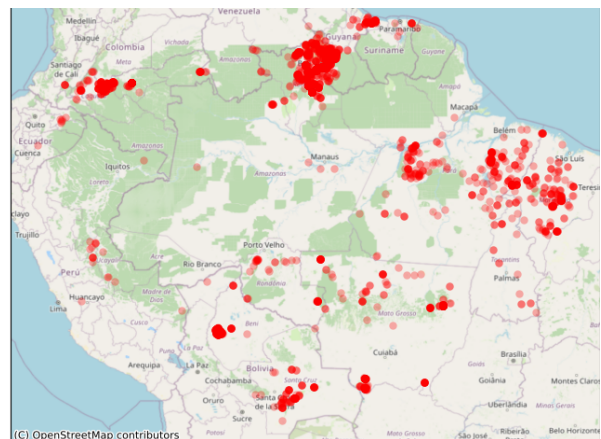
Focos de Calor

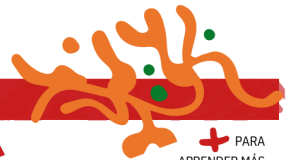
El siguiente reporte de Focos de Calor presenta información acerca de la detección satelital de variaciones en la temperatura de la superficie terrestre en el territorio Amazónico, con alta probabilidad de corresponder a Incendios o Quemas. Estos datos son obtenidos del portal de Datos abiertos del INPE

Focos de Calor por País del día 23/01/2024



Mapa de Distribución de focos de calor detectados el día 23/01/2024

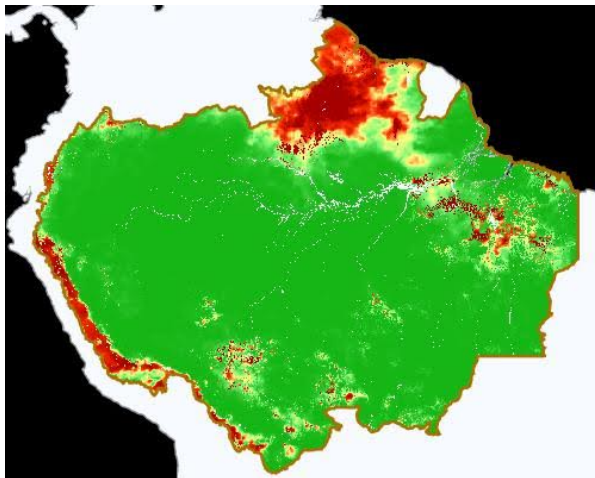




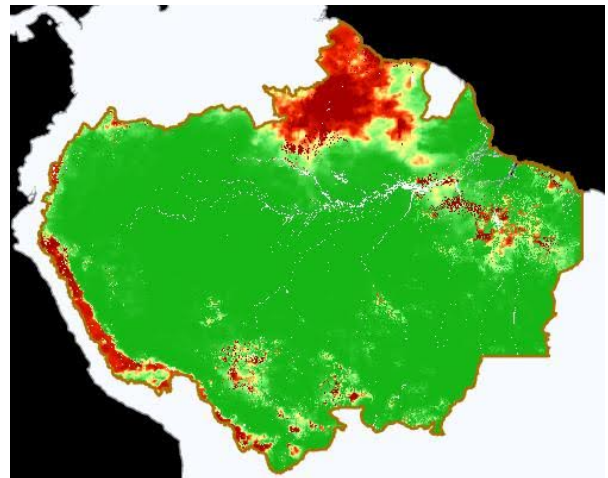
Riesgo de Incendios

Pronósticos de Riesgo de Fuego con el corte amazónico, los gráficos fueron obtenidos del Portal do Programa Queimadas do INPE

Pronóstico de Riesgo de Fuego del día 23/01/2024



Pronóstico de Riesgo de Fuego para el día 26/01/2024



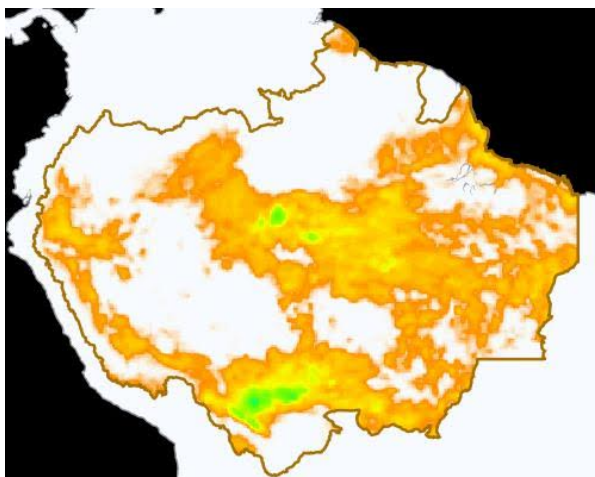
Leyenda



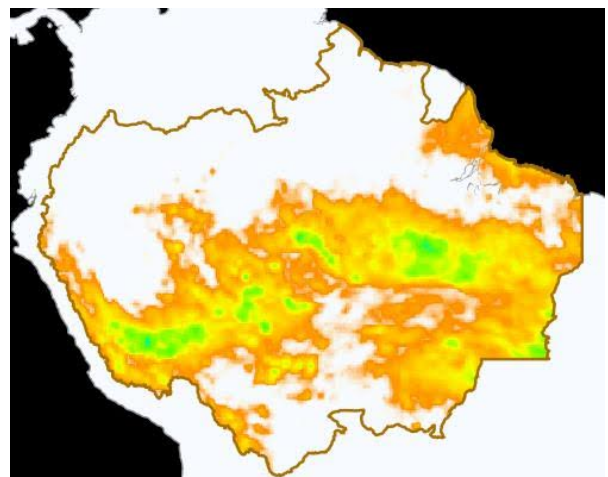
Precipitación

Pronósticos de Precipitación con el corte amazónico, los gráficos fueron obtenidos del Portal do Programa Queimadas do INPE

Pronósticos de Precipitación del día 23/01/2024



Pronósticos de Precipitación para el día 26/01/2024



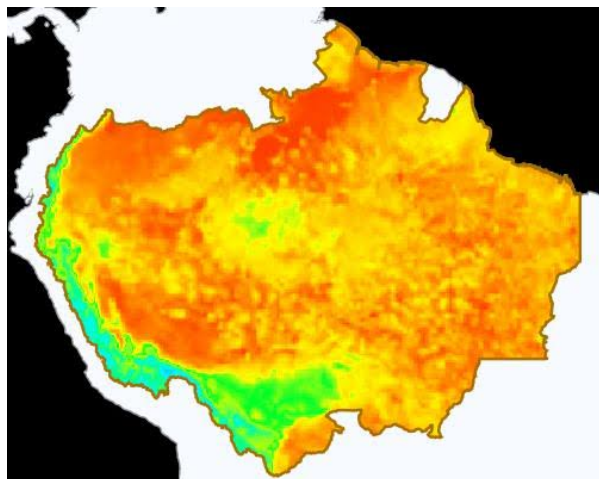
Leyenda



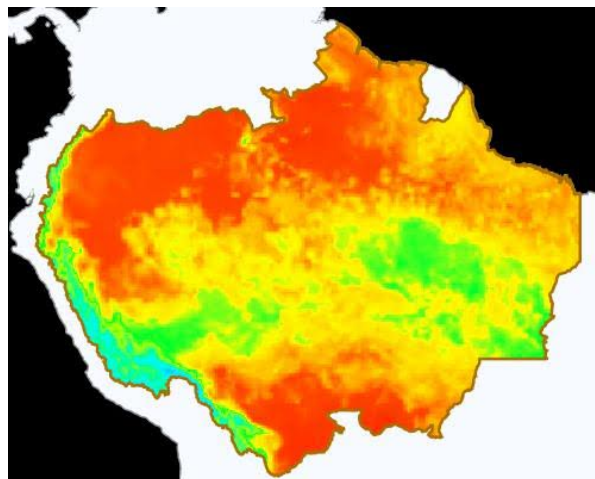
Temperatura Máxima

Pronósticos de Temperatura máxima con el corte amazónico, los gráficos fueron obtenidos del Portal do Programa Queimadas do INPE

Pronóstico de Temperatura Máxima del día
23/01/2024



Pronóstico de Temperatura Máxima para el día
26/01/2024



Leyenda



Eventos de Incendios Transfronterizos en los PM



Eventos de Incendios-Quemas activos cerca al límite de frontera el día 24/01/2024 (1 km de distancia)

ID del evento	Municipio	País próximo	Distancia aproximada en Km	Área afectada aprox. en hectáreas (miles)	Ver
4212188	Comodoro - Brasil	Bolivia	0.085	3.17	Ver
4224955	Upper Takutu Upper Essequibo - Guyana	Brasil	0.31	1.77	Ver
4226551	Mahaica Berbice - Guyana	Suriname	0.45	2.67	Ver
4231538	Potaro Siparuni - Guyana	Brasil	0.32	1.81	Ver
4222151	Normandia - Brasil	Guyana	0.26	2.04	Ver
4231956	Normandia - Brasil	Guyana	0.87	1.15	Ver

Eventos de Incendios-Quemas activos sobre el límite de frontera el día 24/01/2024

ID del evento	Municipio	País frontera	Distancia aproximada en Km	Área afectada aprox. en hectáreas (miles)	Ver
4212979	San Ignacio de Velasco - Bolivia	Brasil	Sobre Frontera	1.17	Ver
4227101	Bonfim - Brasil	Guyana	Sobre Frontera	2.6	Ver
4227209	Upper Demerara Berbice - Guyana	Brasil	Sobre Frontera	1.13	Ver
4219454	Normandía - Brasil	Guyana	Sobre Frontera	3.56	Ver
4227210	Potaro Siparuni - Guyana	Brasil	Sobre Frontera	1.14	Ver



Clipping de Incendios



Resumen de reportes periodísticos de distintos medios de prensa de los Países Miembros

BRASIL

- Mudanças climáticas foram 'principal' fator para seca recorde na Amazônia, diz estudo: o que isso significa para o futuro da floresta?. - Fuente: BBC News Brasil ([ver](#))
- Mudança climática aumentou em 30 vezes chance da seca extrema na Amazônia em 2023. - Fuente: Folha de S. Paulo ([ver](#))

COLOMBIA

- Sobe para 21 número de incêndios florestais na Colômbia em meio a recordes de calor. - Fuente: Notícias UOL ([ver](#))
- Colombia en alerta por una veintena de incendios forestales en medio de un récord de calor. - Fuente: France24 ([ver](#))
- Reportan 4 personas heridas por el incendio en los Cerros Orientales de Bogotá, que las autoridades aún intentan apagar. - Fuente: CNN Colombia ([ver](#))
- Centro de Colombia bajo "calamidad pública" por incendios forestales. - Fuente: [swissinfo.ch](#) ([ver](#))

[VER DASHBOARD DE INCENDIOS DEL ORA](#)

